

**АДМИНИСТРАЦИЯ ПАВЛОВСКОГО МУНИЦИПАЛЬНОГО РАЙОНА
ВОРОНЕЖСКОЙ ОБЛАСТИ**

ПОСТАНОВЛЕНИЕ

от 18.09.2020 № 605

г. Павловск

Об установлении публичного сервитута в целях размещения объекта электросетевого хозяйства - сооружения - ВЛ-10-4 ПС Павловск-1

В соответствии со ст. 23, главой V.7 Земельного кодекса Российской Федерации, ст. ст. 3.3, 3.6 Федерального закона от 25.10.2001 № 137-ФЗ «О введении в действие Земельного кодекса Российской Федерации», постановлением Правительства Российской Федерации от 24.02.2009 № 160 «О порядке установления охранных зон объектов электросетевого хозяйства и особых условий использования земельных участков, расположенных в границах таких зон», решением Совета народных депутатов Павловского муниципального района Воронежской области от 27.12.2016 № 277 «О наделении администрации Павловского муниципального района Воронежской области полномочиями в области земельных отношений», рассмотрев ходатайство ПАО «МРСК Центра» (ОГРН 1046900099498, ИНН 6901067107) от 07.08.2020 г. вх. № 19-10/4291 об установлении публичного сервитута, администрация Павловского муниципального района Воронежской области

ПОСТАНОВЛЯЕТ:

1. В целях размещения объекта электросетевого хозяйства - сооружения ВЛ-10-4 ПС Павловск-1 установить публичный сервитут на территории Павловского муниципального района Воронежской области, площадью 115198 кв.м, в интересах ПАО «МРСК Центра» (ОГРН 1046900099498, ИНН 6901067107) в отношении следующих земельных участков:

1) 36:20:0000000:901, местоположение: Воронежская область, р-н Павловский, в границах землепользования ОАО «Елизаветовское» примыкающий кс. Преображенка с северо-западной стороны;

2) 36:20:0000000:3353, местоположение: Воронежская область, р-н Павловский, Елизаветовское сельское поселение, с. Преображенка, на земельном участке расположено сооружение ВЛ-10 кВ №4 ПС Павловск-1;

3) 36:20:0000000:3357, местоположение: Воронежская область, р-н Павловский, Елизаветовское сельское поселение, на земельном участке расположено сооружение ВЛ-10 кВ №4 ПС Павловск-1;

- 4) 36:20:0000000:3500, местоположение: Воронежская область, р-н Павловский, с. Гаврильские Сады;
- 5) 36:20:0000000:3530, местоположение: Воронежская область, р-н Павловский, Елизаветовское сельское поселение;
- 6) 36:20:0000000:3532, местоположение: Воронежская область, р-н Павловский, с. Гаврильские Сады;
- 7) 36:20:1900001:43, местоположение: Воронежская область, р-н Павловский, с. Гаврильские Сады, 33;
- 8) 36:20:1900001:190, местоположение: Воронежская область, р-н Павловский, Елизаветовское сельское поселение, с. Гаврильские Сады, на земельном участке расположено сооружение ВЛ-10 кВ №4 ПС Павловск-1;
- 9) 36:20:6000019:89, местоположение: Воронежская обл., р-н Павловский, северная часть кадастрового квартала 36:20:6000019;
- 10) 36:20:6000019:335, местоположение: Воронежская область, р-н Павловский, восточная часть кадастрового квартала 36:20:6000019;
- 11) 36:20:6000019:337, местоположение: Воронежская область, р-н Павловский, восточная часть кадастрового квартала 36:20:6000019;
- 12) 36:20:6000019:339, местоположение: Воронежская область, р-н Павловский, восточная часть кадастрового квартала 36:20:6000019;
- 13) 36:20:6000019:341, местоположение: Воронежская область, р-н Павловский, восточная часть кадастрового квартала 36:20:6000019;
- 14) 36:20:6000019:343, местоположение: Воронежская область, р-н Павловский, восточная часть кадастрового квартала 36:20:6000019;
- 15) 36:20:6000019:345, местоположение: Воронежская область, р-н Павловский, восточная часть кадастрового квартала 36:20:6000019;
- 16) 36:20:6000019:347, местоположение: Воронежская область, р-н Павловский, восточная часть кадастрового квартала 36:20:6000019;
- 17) 36:20:6000019:349, местоположение: Воронежская область, р-н Павловский, восточная часть кадастрового квартала 36:20:6000019;
- 18) 36:20:6000019:351, местоположение: Воронежская область, р-н Павловский, восточная часть кадастрового квартала 36:20:6000019;
- 19) 36:20:6000019:353, местоположение: Воронежская область, р-н Павловский, восточная часть кадастрового квартала 36:20:6000019;
- 20) 36:20:6000019:365, местоположение: Воронежская область, р-н Павловский, восточная часть кадастрового квартала 36:20:6000019;
- 21) 36:20:6000019:375, местоположение: Воронежская область, р-н Павловский, восточная часть кадастрового квартала 36:20:6000019;
- 22) 36:20:6200001:23, местоположение: Воронежская область, р-н Павловский, в районе промзоны ОАО «Павловскгранит»;
- 23) 36:20:6200001:47, местоположение: Воронежская область, р-н Павловский, восточная часть кадастрового квартала 36:20:6000019;
- 24) 36:20:6200001:75, местоположение: Воронежская область, р-н Павловский, в границах ОАО «Елизаветовское»;
- 25) 36:20:6200001:3201, местоположение: Воронежская область, р-н Павловский, Павловский кадастровый район;
- 26) 36:20:6200001:3202, местоположение: Воронежская область, р-н Павловский, Павловский кадастровый район;
- 27) 36:20:6200001:3206, местоположение: Воронежская область, р-н Павловский, Павловский кадастровый район;

- 28) 36:20:6200001:3207, местоположение: Воронежская область, р-н Павловский, Павловский кадастровый район;
- 29) 36:20:6200001:3236, местоположение: Воронежская область, р-н Павловский, промплощадка ОАО «Павловскгранит»;
- 30) 36:20:6200002:3, местоположение: Воронежская обл., р-н Павловский, земельный участок расположен в юго-западной части кадастрового квартала 36:20:6200002;
- 31) 36:20:6200002:27, местоположение: Воронежская область, р-н Павловский, промплощадка ОАО «Павловскгранит»;
- 32) 36:20:6200005:48, местоположение: Воронежская область, р-н Павловский, Павловский кадастровый район;
- 33) 36:20:6200006:35, местоположение: Воронежская область, р-н Павловский, промплощадка ОАО «Павловскгранит»;
- 34) 36:20:6200006:36, местоположение: Воронежская область, р-н Павловский, промплощадка ОАО «Павловскгранит»;
- 35) 36:20:6200006:38, местоположение: Воронежская область, р-н Павловский, Павловский кадастровый район;
- 36) 36:20:6200006:153, местоположение: Воронежская область, Павловский район, северо-западная часть кадастрового квартала 36:20:6200006;
- 37) 36:20:0000000:3365, местоположение: Воронежская область, р-н Павловский, Елизаветовское сельское поселение, с. Елизаветовка, на земельном участке расположено сооружение ВЛ-10 кВ №4 ПС Павловск-1;
- 38) 36:20:0000000:3697, местоположение: Воронежская обл., Павловский р-н., в границах землепользования ОАО «Елизаветовское»;
- 39) 36:20:1800004:9, местоположение: Воронежская область, р-н Павловский, с. Елизаветовка, ул. Степная, 30;
- 40) 36:20:1800004:16, местоположение: Воронежская область, р-н Павловский, с. Елизаветовка, ул. Степная, 2;
- 41) 36:20:1800004:28, местоположение: р-н Павловский, с. Елизаветовка, ул. Степная, сооружение 32;
- 42) 36:20:1800004:32, местоположение: Воронежская обл., р-н Павловский, с. Елизаветовка, ул. Ленина, 1-А;
- 43) 36:20:1800004:73, местоположение: Воронежская область, р-н Павловский, с. Елизаветовка, ул. Степная, 20;
- 44) 36:20:1800004:74, местоположение: Воронежская область, р-н Павловский, с. Елизаветовка, ул. Степная, 22;
- 45) 36:20:1800004:91, местоположение: Воронежская обл., р-н Павловский, с. Елизаветовка, ул. Степная, 26;
- 46) 36:20:1800006:4, местоположение: Воронежская область, р-н Павловский, с. Елизаветовка, ул. Советская, 81;
- 47) 36:20:1800006:6, местоположение: Воронежская область, р-н Павловский, с. Елизаветовка, ул. Советская, 85;
- 48) 36:20:1800006:7, местоположение: Воронежская область, р-н Павловский, с. Елизаветовка, ул. Советская, 89;
- 49) 36:20:1800006:86, местоположение: Воронежская обл., р-н Павловский, с. Елизаветовка, ул. Советская, 99;
- 50) 36:20:1800007:15, местоположение: Воронежская область, р-н Павловский, с. Елизаветовка, ул. Советская, № 92;

- 51) 36:20:1800007:221, местоположение: Воронежская область, р-н Павловский, с. Елизаветовка, ул. Советская, на кадастровом плане территории кадастрового квартала 36:20:1800007;
- 52) 36:20:6000019:8, местоположение: Воронежская область, р-н Павловский, в границах плана землепользования ОАО «Елизаветовское», примерно в 580 м от дома № 110 по ул. 30 лет Победы, с. Елизаветовка по направлению на юго-восток;
- 53) 36:20:6000019:47, местоположение: Воронежская область, Павловский р-н, земля расположенная на территории ОАО «Елизаветовское»;
- 54) 36:20:6000019:48, местоположение: Воронежская обл., р-н Павловский, земельный участок на территории ОАО «Елизаветовское»;
- 55) 36:20:6000019:355, местоположение: р-н Павловский, восточная часть кадастрового квартала 36:20:6000019;
- 56) 36:20:6000019:357, местоположение: Воронежская область, р-н Павловский, восточная часть кадастрового квартала 36:20:6000019;
- 57) 36:20:6000019:359, местоположение: Воронежская область, р-н Павловский, восточная часть кадастрового квартала 36:20:6000019;
- 58) 36:20:6000019:361, местоположение: Воронежская область, р-н Павловский, восточная часть кадастрового квартала 36:20:6000019;
- 59) 36:20:6000019:363, местоположение: Воронежская область, р-н Павловский, восточная часть кадастрового квартала 36:20:6000019;
- 60) 36:20:6000019:367, местоположение: Воронежская область, р-н Павловский, восточная часть кадастрового квартала 36:20:6000019;
- 61) 36:20:6000019:369, местоположение: Воронежская область, р-н Павловский, восточная часть кадастрового квартала 36:20:6000019;
- 62) 36:20:6000019:373, местоположение: Воронежская область, р-н Павловский, восточная часть кадастрового квартала 36:20:6000019;
- 63) 36:20:6000019:377, местоположение: Воронежская область, р-н Павловский, восточная часть кадастрового квартала 36:20:6000019;
- 64) 36:20:6000019:379, местоположение: Воронежская область, р-н Павловский, восточная часть кадастрового квартала 36:20:6000019;
- 65) 36:20:6000019:381, местоположение: Воронежская область, р-н Павловский, восточная часть кадастрового квартала 36:20:6000019;
- 66) 36:20:6000019:383, местоположение: Воронежская область, р-н Павловский, восточная часть кадастрового квартала 36:20:6000019;
- 67) 36:20:6000019:385, местоположение: Воронежская область, р-н Павловский, восточная часть кадастрового квартала 36:20:6000019;
- 68) 36:20:6000019:387, местоположение: Воронежская область, р-н Павловский, восточная часть кадастрового квартала 36:20:6000019;
- 69) 36:20:6000019:390, местоположение: Воронежская область, р-н Павловский, восточная часть кадастрового квартала 36:20:6000019;
- 70) 36:20:6000019:392, местоположение: Воронежская область, р-н Павловский, южная часть кадастрового квартала 36:20:6000019;
- 71) 36:20:6000019:394, местоположение: Воронежская область, р-н Павловский, южная часть кадастрового квартала 36:20:6000019;
- 72) 36:20:6000019:402, местоположение: Воронежская область, р-н Павловский, в границах ОАО «Елизаветовское»;
- 73) 36:20:6000019:405, местоположение: Воронежская область, р-н Павловский, в границах землепользования ОАО «Елизаветовское» примерно в 520

м от дома 110 по улице 30 лет Победы села Елизаветовка по направлению на юго-запад;

74) 36:20:6000019:410, местоположение: Воронежская область, р-н Павловский, в границах ОАО «Елизаветовское»;

75) 36:20:6000019:413, местоположение: Воронежская область, р-н Павловский, в границах ОАО «Елизаветовское»;

76) 36:20:0000000:3662, местоположение: Воронежская обл., Павловский р-н., с. Гаврильские Сады;

77) 36:20:1000004:11, местоположение: Воронежская область, р-н Павловский, п. Заосередные Сады, ул. Луговая, 30 «а»;

78) 36:20:1000004:109, местоположение: Воронежская область, р-н Павловский, п. Заосередные Сады, ул. Лесная, д №28;

79) 36:20:1000004:240, местоположение: Воронежская область, р-н Павловский, п. Заосередные Сады, ул. Луговая, 1 «б»;

80) 36:20:1000004:242, местоположение: Воронежская область, р-н Павловский, Александро-Донское сельское поселение, п. Заосередные Сады, на земельном участке расположено сооружение ВЛ-10 кВ №4 ПС Павловск-1;

81) 36:20:1800004:42, местоположение: Воронежская область, р-н Павловский, с. Елизаветовка, ул. Степная, 28;

82) 36:20:1800004:90, местоположение: Воронежская область, р-н Павловский, с. Елизаветовка, ул. Степная, 36;

83) 36:20:1800004:184, местоположение: Воронежская область, р-н Павловский, с. Елизаветовка, ул. Степная, 27;

84) 36:20:1800004:185, местоположение: Воронежская область, р-н Павловский, с. Елизаветовка, ул. Степная, 29;

85) 36:20:1800004:186, местоположение: Воронежская область, р-н Павловский, с. Елизаветовка, ул. Степная, 31;

86) 36:20:1800004:187, местоположение: Воронежская область, р-н Павловский, с. Елизаветовка, ул. Степная, 33;

87) 36:20:1800005:11, местоположение: Воронежская обл., р-н Павловский, с. Елизаветовка, ул. Новая, 8-Б;

88) 36:20:1800006:78, местоположение: Воронежская обл., р-н Павловский, с/с Елизаветовский, с. Елизаветовка, ул. Советская, 73;

89) 36:20:1800010:18, местоположение: Воронежская область, р-н Павловский, с. Елизаветовка, ул. Переулок, №3;

90) 36:20:1800010:29, местоположение: р-н Павловский, с. Елизаветовка, ул. Переулок, 6;

91) 36:20:1800011:5, местоположение: р-н Павловский, с. Елизаветовка, ул. 8 Марта, 36;

92) 36:20:1800011:6, местоположение: Воронежская область, р-н Павловский, с. Елизаветовка, ул. 8 Марта, 2;

93) 36:20:1800011:7, местоположение: р-н Павловский, с. Елизаветовка, ул. 8 Марта, 24;

94) 36:20:1800011:11, местоположение: р-н Павловский, с. Елизаветовка, ул. 8 Марта, 30;

95) 36:20:1800011:12, местоположение: Воронежская область, р-н Павловский, с. Елизаветовка, пр-кт Революции, 2а;

96) 36:20:1800012:11, местоположение: Воронежская область, р-н Павловский, с. Елизаветовка, ул. 50 лет Победы, 12;

97) 36:20:1800012:12, местоположение: Воронежская область, р-н Павловский, с. Елизаветовка, ул. 50 лет Победы, 9;

98) 36:20:1800012:37, местоположение: р-н Павловский, с. Елизаветовка, ул. Солнечная, 4;

99) 36:20:6000016:307, местоположение: Воронежская область, р-н Павловский, Александро-Донское сельское поселение, юго-западная часть кадастрового квартала 36:20:6000016;

100) 36:20:0000000:164, местоположение: Воронежская область, р-н Павловский, в границах землепользования ОАО «Елизаветовское»;

101) 36:20:0000000:39, местоположение: Воронежская область, р-н Павловский, Павловский кадастровый район, в границах землепользования ОАО «Елизаветовское»;

102) 36:20:6000019:397, местоположение: Воронежская область, р-н Павловский, Павловский кадастровый район;

103) 36:20:6200001:1628, местоположение: Воронежская обл., р-н Павловский, северо-восточная часть кадастрового квартала 36:20:6200001;

104) 36:20:6200001:3312, местоположение: Воронежская область, р-н Павловский, в границах землепользования ОАО «Елизаветовское», северная часть кадастрового квартала 36:20:6200001.

2. Утвердить границы публичного сервитута согласно приложению к настоящему постановлению.

3. Установить срок публичного сервитута - 49 (сорок девять) лет.

4. Срок, в течение которого в соответствии с расчетом заявителя использование земельного участка (его части) и (или) расположенного на нем объекта недвижимости в соответствии с их разрешенным использованием будет в соответствии с подпунктом 4 пункта 1 статьи 39.41 Земельного кодекса Российской Федерации невозможно или существенно затруднено (при возникновении таких обстоятельств): в течение не более чем трех месяцев в отношении земельных участков, предназначенных для жилищного строительства (в том числе индивидуального жилищного строительства), ведения личного подсобного хозяйства, садоводства, огородничества, или не более одного года в отношении иных земельных участков.

5. Выполнение работ при осуществлении публичного сервитута осуществляется по графику и в сроки, установленные разделом IV Правил установления охранных зон объектов электросетевого хозяйства и особых условий использования земельных участков, расположенных в границах таких зон, утвержденных Постановлением Правительства Российской Федерации от 24.02.2009 № 160.

6. Плата за публичный сервитут на основании ст. 3.6. Федерального закона от 25.10.2001 № 137-ФЗ «О введении в действие Земельного кодекса Российской Федерации» не устанавливается.

7. Правообладателю публичного сервитута, в срок не позднее 3-х месяцев после прекращения эксплуатации сооружения, для размещения которого был установлен публичный сервитут, привести земельный участок в состояние пригодное для его использования в соответствии с видом разрешенного использования.

8. В течение 5 рабочих дней со дня принятия настоящего постановления:

8.1. Опубликовать настоящее постановление в муниципальной газете «Павловский муниципальный вестник» и разместить на официальном сайте администрации Павловского муниципального района Воронежской области.

8.2. Направить копию настоящего постановления с приложением утвержденной схемы расположения границ публичного сервитута в орган регистрации прав.

9. Контроль за исполнением настоящего постановления оставляю за собой.

Глава Павловского муниципального района
Воронежской области



КОПИЯ ВЕРНА
директор аппарата администрации
Павловского муниципального района
М.Н. Янцов
Г. Г. Бабаян

18.09.2020

Приложение
к постановлению администрации
Павловского муниципального района
Воронежской области
от 18.09 2020 № 605

Схема местоположения границ публичного сервитута

Местоположение публичного сервитута: Павловский муниципальный район		
Система координат: МСК-36, зона 2		
Метод определения координат: аналитический. Мt =0.1 м		
Площадь сервитута: 115198 кв.м		
Обозначение характерных точек границ	Координаты, м	
	X	Y
1	2	3
1	382067.53	2154710.72
2	382067.13	2154715.70
3	382054.27	2154714.66
4	382050.42	2154714.84
5	382022.45	2154718.63
6	381967.19	2154725.75
7	381971.49	2154730.10
8	381974.33	2154732.88
9	381970.83	2154736.46
10	381967.98	2154733.66
11	381960.95	2154726.57
12	381908.63	2154733.73
13	381892.15	2154761.75
14	381872.40	2154795.74
15	381847.95	2154837.45
16	381823.83	2154878.64
17	381808.03	2154905.79
18	381863.15	2154912.94
19	381890.42	2154869.93
20	381915.74	2154828.60
21	381920.69	2154821.32
22	381923.91	2154816.14
23	381925.46	2154813.57
24	381929.74	2154816.17
25	381928.17	2154818.75
26	381924.86	2154824.09
27	381919.91	2154831.37
28	381894.67	2154872.56
29	381865.67	2154918.30
30	381805.89	2154910.56
31	381793.42	2154963.85
32	381782.90	2155010.27
33	381768.76	2155074.29
34	381752.48	2155146.98
35	381738.76	2155208.52
36	381739.55	2155208.81
37	381742.15	2155209.77
38	381740.41	2155214.47
39	381737.82	2155213.51
40	381737.04	2155213.22
41	381707.09	2155270.67
42	381673.11	2155333.85
43	381641.56	2155393.41
44	381609.68	2155453.66
45	381576.18	2155517.33
46	381585.41	2155592.84
47	381594.62	2155662.16
48	381604.16	2155737.18
49	381613.02	2155804.87
50	381621.81	2155874.04
51	381630.46	2155944.74
52	381639.64	2156015.74

1	2	3
53	381645.67	2156083.07
54	381631.45	2156146.60
55	381616.08	2156207.99
56	381597.47	2156280.07
57	381581.51	2156342.45
58	381564.20	2156411.89
59	381548.76	2156471.44
60	381531.03	2156541.96
61	381522.72	2156574.47
62	381480.79	2156584.69
63	381442.28	2156593.75
64	381447.85	2156621.02
65	381448.35	2156624.87
66	381435.23	2156626.27
67	381434.69	2156622.22
68	381437.06	2156589.86
69	381479.55	2156579.51
70	381518.62	2156570.31
71	381526.19	2156540.74
72	381543.92	2156470.19
73	381558.85	2156412.59
74	381534.07	2156400.08
75	381480.99	2156398.44
76	381417.30	2156397.02
77	381363.49	2156395.53
78	381299.87	2156393.75
79	381251.55	2156391.70
80	381198.32	2156389.94
81	381139.71	2156388.01
82	381076.62	2156386.23
83	381015.50	2156384.17
84	380954.96	2156382.48
85	380901.26	2156380.75
86	380836.14	2156378.92
87	380774.57	2156377.12
88	380717.32	2156375.27
89	380657.86	2156373.47
90	380598.97	2156371.98
91	380542.23	2156370.34
92	380486.81	2156368.73
93	380429.70	2156366.97
94	380367.51	2156365.06
95	380315.94	2156363.65
96	380257.40	2156362.23
97	380196.28	2156360.31
98	380139.51	2156358.29
99	380078.91	2156356.89
100	380023.54	2156355.13
101	379961.31	2156353.45
102	379898.22	2156351.79
103	379840.53	2156350.10
104	379780.65	2156348.38
105	379724.10	2156346.79
106	379657.53	2156345.09
107	379603.00	2156343.04
108	379542.86	2156341.73
109	379489.38	2156340.21
110	379432.39	2156338.37
111	379379.88	2156336.75
112	379316.82	2156334.79
113	379283.12	2156333.45
114	379283.26	2156328.45
115	379316.98	2156329.79

1	2	3
116	379380.03	2156331.75
117	379432.54	2156333.37
118	379489.53	2156335.21
119	379542.98	2156336.73
120	379603.16	2156338.04
121	379657.68	2156340.09
122	379724.23	2156341.79
123	379780.78	2156343.38
124	379840.66	2156345.10
125	379898.35	2156346.79
126	379961.44	2156348.45
127	380023.69	2156350.13
128	380079.04	2156351.89
129	380139.67	2156353.29
130	380196.44	2156355.31
131	380257.53	2156357.23
132	380316.07	2156358.65
133	380367.67	2156360.06
134	380429.86	2156361.97
135	380486.95	2156363.73
136	380542.37	2156365.34
137	380599.10	2156366.98
138	380658.01	2156368.47
139	380717.48	2156370.27
140	380774.72	2156372.12
141	380836.29	2156373.92
142	380901.42	2156375.75
143	380955.11	2156377.48
144	381015.66	2156379.17
145	381076.77	2156381.23
146	381139.87	2156383.01
147	381198.48	2156384.94
148	381251.75	2156386.70
149	381300.03	2156388.75
150	381363.63	2156390.53
151	381417.42	2156392.02
152	381481.14	2156393.44
153	381535.33	2156395.12
154	381560.11	2156407.63
155	381576.66	2156341.24
156	381592.63	2156278.82
157	381611.23	2156206.77
158	381626.59	2156145.41
159	381640.62	2156082.73
160	381634.67	2156016.30
161	381625.50	2155945.37
162	381616.85	2155874.67
163	381608.06	2155805.51
164	381599.20	2155737.82
165	381589.66	2155662.81
166	381580.45	2155593.49
167	381571.03	2155516.38
168	381605.26	2155451.33
169	381637.14	2155391.08
170	381668.69	2155331.51
171	381702.67	2155268.34
172	381733.48	2155209.23
173	381747.60	2155145.90
174	381763.88	2155073.21
175	381778.02	2155009.18
176	381788.54	2154962.75
177	381801.62	2154906.86
178	381819.51	2154876.12

1	2	3
179	381843.63	2154834.93
180	381868.08	2154793.22
181	381887.83	2154759.22
182	381905.54	2154729.10
183	381961.52	2154721.44
184	382021.78	2154713.67
185	382049.96	2154709.86
186	382054.31	2154709.65
1	382067.53	2154710.72
187	381459.12	2156705.69
188	381460.43	2156715.55
189	381464.71	2156749.57
190	381471.21	2156775.59
191	381459.88	2156819.58
192	381441.83	2156891.23
193	381424.44	2156960.49
194	381405.51	2157033.79
195	381388.26	2157102.10
196	381371.35	2157168.92
197	381354.32	2157235.63
198	381336.13	2157306.41
199	381319.08	2157372.85
200	381302.42	2157438.41
201	381285.26	2157505.68
202	381267.95	2157574.44
203	381251.11	2157640.39
204	381233.11	2157711.19
205	381215.78	2157779.51
206	381199.13	2157845.27
207	381182.24	2157911.80
208	381162.19	2157990.17
209	381144.81	2158057.81
210	381128.30	2158122.29
211	381111.40	2158188.57
212	381068.33	2158249.89
213	381030.89	2158303.58
214	380996.77	2158352.44
215	380957.59	2158408.60
216	380916.56	2158466.91
217	380874.71	2158526.46
218	380837.96	2158578.81
219	380796.24	2158638.54
220	380760.74	2158689.05
221	380718.40	2158748.88
222	380679.84	2158803.84
223	380641.51	2158858.68
224	380603.30	2158913.14
225	380564.79	2158968.35
226	380524.19	2159026.95
227	380530.23	2159055.74
228	380533.17	2159070.56
229	380527.27	2159066.54
230	380525.33	2159056.75
231	380518.85	2159025.88
232	380560.69	2158965.50

1	2	3
233	380599.20	2158910.26
234	380637.41	2158855.80
235	380675.74	2158800.96
236	380714.31	2158746.00
237	380755.10	2158688.36
238	380733.87	2158675.48
239	380730.28	2158673.13
240	380733.02	2158668.95
241	380736.50	2158671.23
242	380758.00	2158684.26
243	380792.14	2158635.66
244	380833.86	2158575.94
245	380870.61	2158523.59
246	380912.46	2158464.04
247	380953.49	2158405.73
248	380992.67	2158349.57
249	381026.79	2158300.71
250	381063.21	2158248.48
251	381036.50	2158211.69
252	380979.08	2158170.48
253	380929.11	2158134.45
254	380850.95	2158077.55
255	380790.35	2158033.86
256	380719.31	2157982.56
257	380656.59	2157937.18
258	380591.72	2157890.46
259	380585.33	2157898.81
260	380550.38	2157952.27
261	380518.85	2157999.97
262	380486.32	2158049.01
263	380449.36	2158104.15
264	380408.36	2158165.63
265	380380.09	2158208.33
266	380341.53	2158267.18
267	380320.71	2158298.96
268	380315.27	2158306.67
269	380311.19	2158303.79
270	380316.55	2158296.18
271	380337.35	2158264.44
272	380375.91	2158205.58
273	380404.20	2158162.86
274	380445.20	2158101.37
275	380482.15	2158046.24
276	380514.68	2157997.21
277	380546.20	2157949.51
278	380581.30	2157895.84
279	380587.66	2157887.53
280	380516.67	2157836.17
281	380453.14	2157790.19
282	380405.54	2157755.56
283	380404.11	2157756.98
284	380402.85	2157760.94
285	380398.09	2157759.42
286	380399.72	2157754.29
287	380400.88	2157753.14

1	2	3
288	380353.02	2157732.96
289	380286.82	2157705.11
290	380225.11	2157678.97
291	380164.85	2157653.59
292	380119.55	2157634.30
293	380117.66	2157633.15
294	380120.26	2157628.87
295	380121.89	2157629.87
296	380166.80	2157648.99
297	380227.06	2157674.37
298	380288.76	2157700.51
299	380354.96	2157728.36
300	380406.53	2157750.10
301	380456.07	2157786.14
302	380519.60	2157832.12
303	380592.67	2157884.98
304	380659.51	2157933.12
305	380722.23	2157978.50
306	380793.27	2158029.80
307	380853.89	2158073.51
308	380932.04	2158130.40
309	380982.00	2158166.42
310	381040.07	2158208.09
311	381066.24	2158244.15
312	381106.79	2158186.43
313	381123.46	2158121.05
314	381139.97	2158056.57
315	381157.35	2157988.93
316	381177.40	2157910.57
317	381194.29	2157844.04
318	381210.94	2157778.28
319	381228.27	2157709.96
320	381246.27	2157639.16
321	381263.11	2157573.21
322	381280.42	2157504.44
323	381297.58	2157437.17
324	381314.24	2157371.61
325	381331.29	2157305.17
326	381349.48	2157234.39
327	381366.51	2157167.69
328	381383.42	2157100.87
329	381400.67	2157032.55
330	381419.60	2156959.24
331	381436.99	2156890.00
332	381455.04	2156818.35
333	381466.05	2156775.59
334	381459.85	2156750.79
335	381447.45	2156718.02
336	381446.04	2156707.46
187	381459.12	2156705.69
337	380539.03	2159100.14
338	380539.60	2159103.02
339	380547.53	2159144.81
340	380507.99	2159177.98

1	2	3
341	380467.99	2159211.15
342	380429.65	2159242.93
343	380393.10	2159273.44
344	380354.26	2159305.76
345	380318.22	2159335.69
346	380277.48	2159369.59
347	380237.90	2159402.46
348	380203.26	2159431.04
349	380163.48	2159464.00
350	380121.73	2159498.93
351	380078.18	2159452.94
352	380078.06	2159456.95
353	380033.36	2159464.94
354	380002.22	2159470.78
355	379960.63	2159409.22
356	379913.82	2159339.60
357	379871.21	2159276.02
358	379827.40	2159211.58
359	379783.03	2159144.75
360	379742.43	2159084.44
361	379697.55	2159059.75
362	379632.56	2159024.14
363	379567.50	2158988.56
364	379507.43	2158955.72
365	379443.41	2158920.62
366	379372.52	2158881.76
367	379365.64	2158890.73
368	379362.58	2158894.68
369	379358.62	2158891.62
370	379361.68	2158887.67
371	379368.35	2158878.99
372	379331.42	2158850.30
373	379288.21	2158817.25
374	379242.28	2158782.08
375	379161.36	2158766.11
376	379084.36	2158706.86
377	379014.68	2158653.40
378	378953.11	2158606.39
379	378922.03	2158582.73
380	378920.64	2158559.64
381	378918.66	2158524.21
382	378915.30	2158458.78
383	378911.40	2158388.13
384	378907.72	2158318.60
385	378904.05	2158247.20
386	378900.28	2158177.10
387	378896.17	2158101.26
388	378892.67	2158035.79
389	378888.89	2157966.21
390	378885.16	2157894.04
391	378881.53	2157827.67
392	378879.16	2157824.34
393	378879.91	2157823.00
394	378882.92	2157821.00
395	378886.45	2157825.95

1	2	3
396	378890.16	2157893.77
397	378893.89	2157965.94
398	378897.53	2158032.93
399	378924.54	2158030.56
400	378928.33	2158030.07
401	378928.97	2158035.03
402	378925.13	2158035.53
403	378897.80	2158037.93
404	378901.17	2158100.99
405	378905.28	2158176.83
406	378909.05	2158246.93
407	378912.72	2158318.33
408	378916.40	2158387.86
409	378920.30	2158458.51
410	378923.66	2158523.93
411	378925.64	2158559.35
412	378926.58	2158575.01
413	378964.12	2158530.11
414	379019.03	2158464.44
415	379064.32	2158410.58
416	379108.66	2158358.02
417	379154.83	2158303.04
418	379200.62	2158248.72
419	379246.19	2158194.73
420	379284.48	2158148.94
421	379287.31	2158145.99
422	379290.91	2158149.45
423	379288.26	2158152.21
424	379250.02	2158197.94
425	379204.44	2158251.94
426	379158.65	2158306.26
427	379112.48	2158361.24
428	379068.15	2158413.79
429	379022.86	2158467.65
430	378967.96	2158533.31
431	378928.05	2158581.04
432	378956.14	2158602.41
433	379017.71	2158649.43
434	379087.40	2158702.90
435	379163.48	2158761.43
436	379244.41	2158777.41
437	379291.25	2158813.27
438	379334.46	2158846.34
439	379373.18	2158876.41
440	379445.82	2158916.24
441	379507.44	2158950.02
442	379514.79	2158933.29
443	379543.64	2158868.21
444	379573.60	2158801.05
445	379604.37	2158732.00
446	379637.25	2158658.06
447	379666.88	2158591.48
448	379671.05	2158583.88
449	379675.43	2158586.28
450	379671.36	2158593.69

1	2	3
451	379641.81	2158660.10
452	379608.93	2158734.04
453	379578.16	2158803.09
454	379548.21	2158870.24
455	379519.37	2158935.31
456	379511.84	2158952.44
457	379569.91	2158984.18
458	379634.97	2159019.76
459	379697.56	2159054.05
460	379712.90	2159019.26
461	379729.43	2158982.45
462	379735.37	2158973.73
463	379739.51	2158976.55
464	379733.79	2158984.94
465	379717.47	2159021.29
466	379701.96	2159056.47
467	379744.16	2159079.68
468	379776.36	2159061.52
469	379787.63	2159054.91
470	379791.83	2159053.83
471	379793.07	2159058.67
472	379789.58	2159059.57
473	379778.88	2159065.85
474	379747.76	2159083.40
475	379787.18	2159141.96
476	379831.55	2159208.79
477	379875.35	2159273.21
478	379910.04	2159324.97
479	379909.79	2159323.96
480	379907.75	2159318.04
481	379912.47	2159316.42
482	379914.61	2159322.63
483	379918.23	2159337.19
484	379964.78	2159406.43
485	380004.53	2159465.26
486	380032.45	2159460.02
487	380070.82	2159453.17
488	380036.15	2159413.66
489	380033.22	2159410.17
490	380037.06	2159406.95
491	380039.97	2159410.42
492	380073.32	2159448.43
493	380073.42	2159445.11
494	380076.54	2159443.92
495	380122.13	2159492.07
496	380160.28	2159460.15
497	380200.06	2159427.19
498	380234.70	2159398.61
499	380274.28	2159365.74
500	380315.02	2159331.84
501	380351.06	2159301.91
502	380389.90	2159269.59
503	380426.45	2159239.08
504	380464.79	2159207.30
505	380504.78	2159174.14

1	2	3
506	380542.07	2159142.86
507	380534.69	2159103.97
508	380533.06	2159095.76
337	380539.03	2159100.14
509	378836.76	2157766.32
510	378838.62	2157772.35
511	378779.10	2157750.16
512	378778.80	2157750.91
513	378774.16	2157749.03
514	378774.40	2157748.44
515	378709.93	2157725.09
516	378642.93	2157700.83
517	378579.77	2157677.96
518	378514.09	2157654.12
519	378496.78	2157647.77
520	378495.57	2157642.00
521	378515.80	2157649.42
522	378581.48	2157673.26
523	378644.63	2157696.13
524	378711.63	2157720.39
525	378778.55	2157744.62
509	378836.76	2157766.32
526	377701.64	2156767.32
527	377695.19	2156783.73
528	377670.26	2156847.19
529	377650.26	2156898.39
530	377601.44	2156928.30
531	377534.25	2156969.24
532	377468.02	2157009.84
533	377395.45	2157054.04
534	377325.45	2157097.11
535	377248.57	2157143.88
536	377242.75	2157147.35
537	377289.12	2157189.37
538	377341.73	2157235.67
539	377406.77	2157293.96
540	377467.97	2157348.74
541	377535.94	2157409.50
542	377587.36	2157455.68
543	377653.73	2157515.09
544	377728.43	2157581.63
545	377773.17	2157622.08
546	377832.74	2157675.35
547	377893.44	2157729.87
548	377955.80	2157785.43
549	378013.28	2157836.95
550	378054.93	2157873.69
551	378089.26	2157850.49
552	378142.13	2157814.83
553	378202.83	2157773.74
554	378257.14	2157737.21
555	378323.49	2157692.56
556	378378.10	2157655.54

1	2	3
557	378405.35	2157637.12
558	378406.69	2157642.25
559	378380.90	2157659.68
560	378326.29	2157696.70
561	378259.94	2157741.35
562	378205.63	2157777.88
563	378144.93	2157818.97
564	378092.06	2157854.63
565	378054.53	2157879.99
566	378009.97	2157840.70
567	377952.46	2157789.15
568	377890.10	2157733.59
569	377829.40	2157679.07
570	377769.83	2157625.80
571	377727.58	2157587.59
572	377672.92	2157613.83
573	377599.96	2157648.93
574	377527.17	2157683.40
575	377453.68	2157718.71
576	377380.76	2157753.64
577	377306.99	2157789.00
578	377235.83	2157823.14
579	377163.72	2157858.02
580	377089.97	2157893.39
581	377016.54	2157928.81
582	376944.02	2157963.68
583	376866.96	2158000.64
584	376796.33	2158034.48
585	376723.69	2158069.51
586	376650.33	2158104.90
587	376580.61	2158138.39
588	376504.42	2158175.02
589	376434.47	2158208.72
590	376359.28	2158244.72
591	376288.29	2158278.68
592	376218.09	2158312.36
593	376145.26	2158347.39
594	376072.18	2158382.21
595	375999.74	2158417.09
596	375925.92	2158452.37
597	375831.95	2158497.61
598	375778.15	2158523.48
599	375727.31	2158547.94
600	375716.00	2158553.41
601	375707.16	2158557.27
602	375666.44	2158627.70
603	375624.05	2158700.51
604	375609.71	2158725.13
605	375585.13	2158767.38
606	375553.66	2158821.49
607	375552.89	2158822.81
608	375547.39	2158822.35
609	375549.34	2158818.99
610	375580.81	2158764.88
611	375605.39	2158722.63
612	375619.73	2158698.01
613	375662.12	2158625.20
614	375702.32	2158555.67
615	375671.87	2158523.29
616	375641.49	2158491.03
617	375602.26	2158450.48
618	375532.55	2158375.40

1	2	3
619	375491.46	2158331.82
620	375456.42	2158294.38
621	375419.56	2158255.90
622	375370.28	2158203.61
623	375309.38	2158138.97
624	375273.04	2158100.41
625	375223.31	2158047.08
626	375190.81	2158012.84
627	375165.05	2157985.59
628	375129.13	2157947.18
629	375089.95	2157905.65
630	375059.88	2157893.29
631	375043.67	2157886.24
632	375028.40	2157893.33
633	374975.81	2157918.43
634	374953.82	2157928.56
635	374903.82	2157952.28
636	374855.57	2157987.55
637	374791.68	2158033.73
638	374733.05	2158076.57
639	374734.34	2158079.24
640	374729.84	2158081.40
641	374728.96	2158079.57
642	374667.81	2158124.68
643	374623.03	2158157.44
644	374566.13	2158198.79
645	374507.19	2158241.42
646	374457.40	2158277.72
647	374400.86	2158318.61
648	374345.53	2158358.79
649	374285.48	2158402.65
650	374225.39	2158446.60
651	374165.25	2158489.99
652	374107.93	2158532.44
653	374048.99	2158575.90
654	374058.18	2158591.99
655	374065.03	2158603.41
656	374066.13	2158606.85
657	374061.37	2158608.37
658	374060.45	2158605.49
659	374053.88	2158594.54
660	374044.93	2158578.86
661	373989.67	2158618.68
662	373926.96	2158664.04
663	373924.02	2158659.98
664	373986.74	2158614.62
665	374044.23	2158573.20
666	374104.96	2158528.42
667	374162.31	2158485.94
668	374222.45	2158442.56
669	374282.53	2158398.61
670	374342.58	2158354.75
671	374397.91	2158314.57
672	374454.47	2158273.67
673	374504.26	2158237.37
674	374563.20	2158194.74
675	374620.08	2158153.41
676	374664.85	2158120.65
677	374728.42	2158073.75
678	374788.73	2158029.69
679	374852.62	2157983.51
680	374901.24	2157947.97
681	374951.69	2157924.04

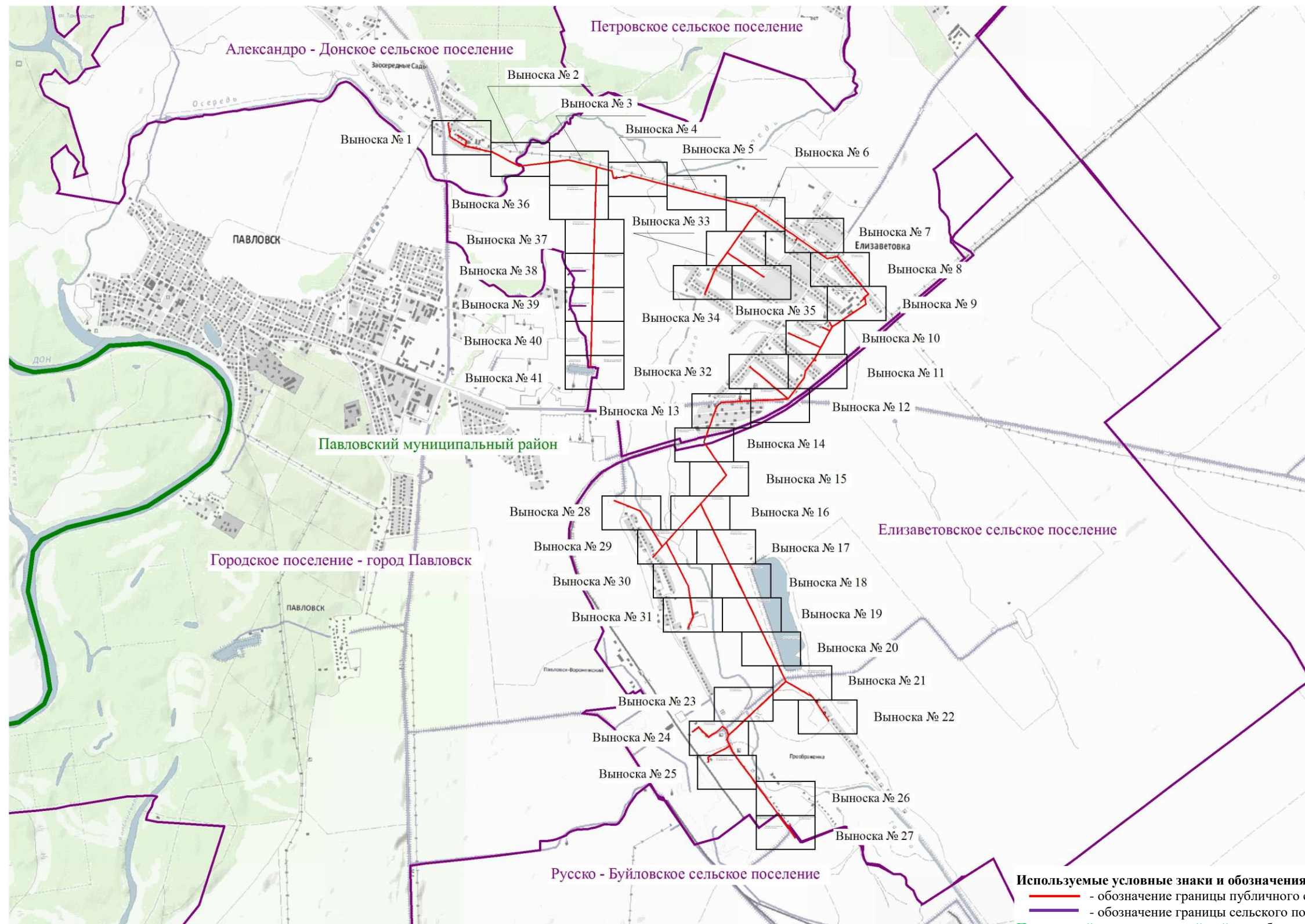

1	2	3
682	374970.64	2157915.31
683	374954.35	2157897.01
684	374936.34	2157861.83
685	374909.99	2157809.73
686	374883.50	2157757.36
687	374862.13	2157715.13
688	374840.96	2157673.11
689	374791.72	2157676.25
690	374786.06	2157672.31
691	374788.92	2157668.21
692	374793.15	2157671.15
693	374843.94	2157667.92
694	374866.59	2157712.88
695	374887.96	2157755.11
696	374914.45	2157807.48
697	374940.80	2157859.56
698	374958.52	2157894.18
699	374975.37	2157913.10
700	375026.26	2157888.81
701	375043.60	2157880.76
702	375061.80	2157888.68
703	375091.52	2157900.89
704	375113.88	2157893.74
705	375152.62	2157881.88
706	375171.18	2157855.91
707	375187.73	2157832.55
708	375153.44	2157796.82
709	375123.27	2157758.79
710	375098.57	2157717.85
711	375065.94	2157676.32
712	375104.90	2157637.61
713	375140.85	2157601.87
714	375182.27	2157560.71
715	375156.45	2157528.35
716	375128.49	2157493.31
717	375132.39	2157490.19
718	375156.66	2157520.61
719	375158.66	2157519.91
720	375160.62	2157525.57
721	375188.97	2157561.09
722	375144.37	2157605.41
723	375108.42	2157641.15
724	375072.62	2157676.73
725	375102.68	2157715.00
726	375127.39	2157755.93
727	375157.23	2157793.54
728	375194.19	2157832.08
729	375175.25	2157858.81
730	375155.69	2157886.16
731	375115.39	2157898.51
732	375095.95	2157904.72
733	375132.78	2157943.76
734	375168.70	2157982.17
735	375194.44	2158009.40
736	375226.95	2158043.65
737	375276.68	2158096.99
738	375313.02	2158135.55
739	375373.92	2158200.19
740	375423.18	2158252.45
741	375460.06	2158290.95
742	375495.11	2158328.39
743	375536.21	2158371.98
744	375605.87	2158447.02

1	2	3
745	375645.10	2158487.56
746	375675.51	2158519.87
747	375706.02	2158552.32
748	375713.95	2158548.85
749	375725.14	2158543.44
750	375775.98	2158518.98
751	375829.78	2158493.11
752	375923.76	2158447.86
753	375997.58	2158412.58
754	376070.02	2158377.70
755	376143.10	2158342.88
756	376215.93	2158307.85
757	376286.13	2158274.17
758	376357.12	2158240.21
759	376432.31	2158204.21
760	376502.26	2158170.51
761	376578.45	2158133.88
762	376648.17	2158100.39
763	376721.53	2158065.00
764	376794.17	2158029.97
765	376864.80	2157996.13
766	376941.86	2157959.17
767	377014.38	2157924.30
768	377087.81	2157888.88
769	377161.56	2157853.52
770	377233.66	2157818.64
771	377304.82	2157784.50
772	377378.59	2157749.14
773	377451.51	2157714.21
774	377525.00	2157678.89
775	377597.81	2157644.41
776	377670.76	2157609.33
777	377723.54	2157583.98
778	377650.40	2157518.82
779	377584.03	2157459.41
780	377532.60	2157413.22
781	377464.63	2157352.46
782	377403.43	2157297.68
783	377338.40	2157239.40
784	377287.08	2157194.23
785	377272.37	2157201.52
786	377196.61	2157240.26
787	377124.12	2157277.39
788	377052.11	2157314.02
789	376980.29	2157350.19
790	376913.54	2157384.02
791	376837.68	2157422.59
792	376790.59	2157446.87
793	376725.92	2157456.98
794	376634.00	2157471.37
795	376534.33	2157486.97
796	376439.30	2157501.85
797	376387.18	2157478.18
798	376322.23	2157448.40
799	376318.57	2157446.54
800	376320.85	2157442.08
801	376324.46	2157443.92
802	376389.25	2157473.63
803	376440.01	2157496.67
804	376533.55	2157482.03
805	376633.22	2157466.43
806	376725.14	2157452.04
807	376789.02	2157442.05

1	2	3
808	376835.39	2157418.14
809	376911.29	2157379.56
810	376978.04	2157345.73
811	377049.84	2157309.57
812	377121.85	2157272.93
813	377194.34	2157235.80
814	377270.12	2157197.06
815	377283.07	2157190.64
816	377236.88	2157148.78
817	377163.90	2157083.73
818	377121.12	2157045.22
819	377119.28	2157042.66
820	377123.34	2157039.74
821	377124.87	2157041.87
822	377167.23	2157080.00
823	377238.85	2157143.84
824	377245.97	2157139.61
825	377322.84	2157092.85
826	377392.83	2157049.78
827	377465.41	2157005.57
828	377531.64	2156964.97
829	377598.83	2156924.03
830	377646.22	2156895.00
831	377665.60	2156845.37
832	377690.53	2156781.91
833	377695.67	2156768.82
526	377701.64	2156767.32
834	377765.59	2156603.67
835	377745.75	2156654.65
836	377714.95	2156733.43
837	377711.52	2156742.16
838	377705.65	2156743.43
839	377710.29	2156731.61
840	377741.09	2156652.83
841	377761.36	2156600.76
834	377765.59	2156603.67
842	375538.59	2158847.53
843	375529.72	2158862.86
844	375499.40	2158883.38
845	375519.37	2158865.07
846	375524.64	2158860.26
847	375525.97	2158859.36
848	375526.36	2158858.70
842	375538.59	2158847.53
849	375471.37	2158896.29
850	375457.96	2158908.63
851	375446.23	2158918.80
852	375435.74	2158926.28
853	375422.46	2158934.70
854	375400.06	2158948.64
855	375374.83	2158965.81
856	375351.75	2158980.32
857	375330.64	2158993.78
858	375326.10	2158996.98
859	375313.76	2159005.67
860	375290.13	2159022.41
861	375259.90	2159044.74
862	375257.53	2159041.80
863	375261.43	2159038.66
864	375333.41	2158989.74

1	2	3
865	375396.18	2158947.47
866	375462.43	2158902.34
849	375471.37	2158896.29
867	375462.98	2158904.82
868	375462.98	2158905.06
869	375462.74	2158905.06
870	375462.74	2158904.82
867	375462.98	2158904.82
871	375334.19	2158992.21
872	375334.19	2158992.45
873	375333.95	2158992.45
874	375333.95	2158992.21
871	375334.19	2158992.21

Схема расположения границ публичного сервитута

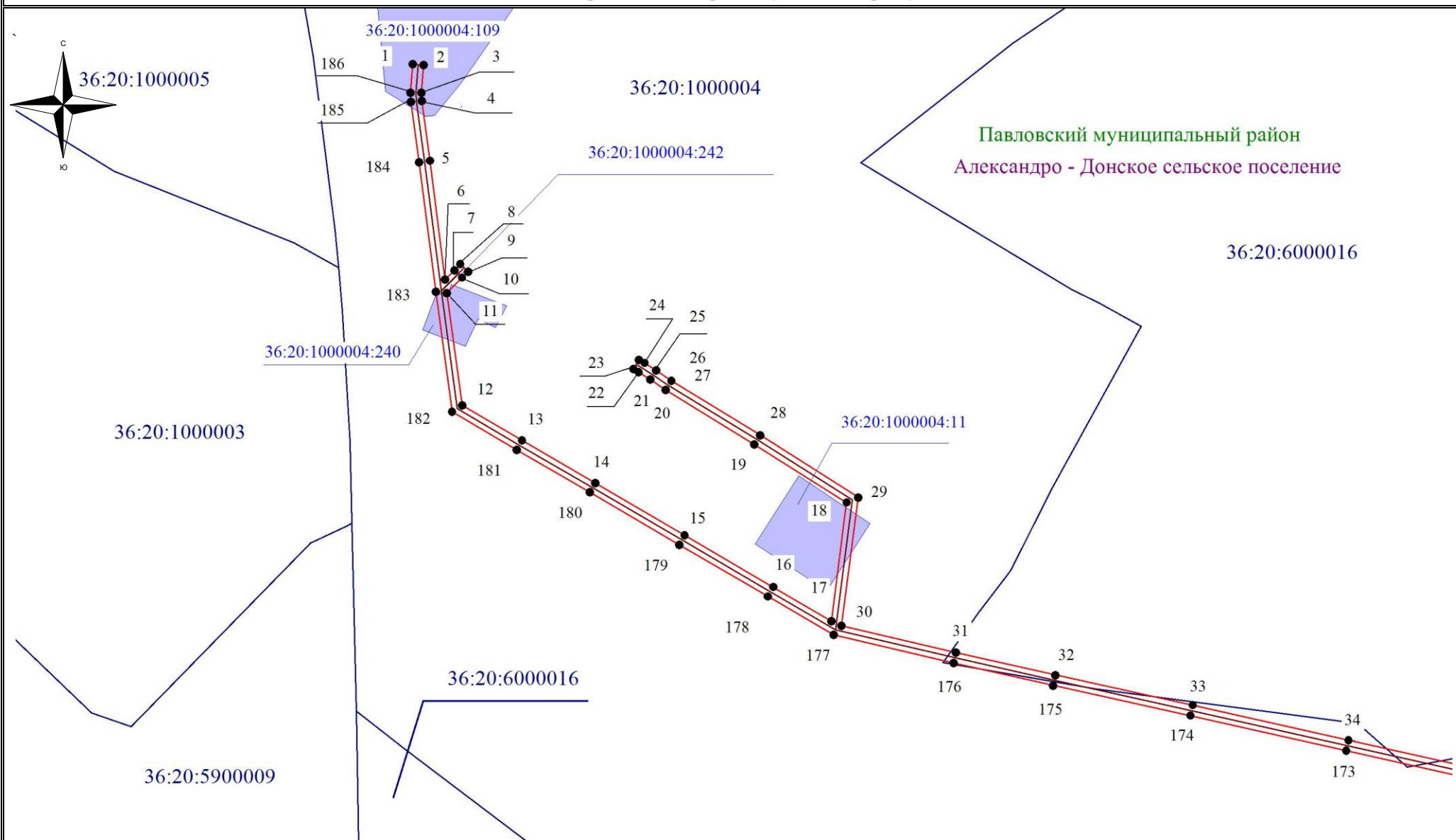


Используемые условные знаки и обозначения:

- - обозначение границы публичного сервитута
- - обозначение границы сельского поселения (населенного пункта)
- Павловский муниципальный район – обозначение муниципального района
- Елизаветовское сельское поселение – обозначение сельского поселения (населенного пункта)

М 1:50000

Схема расположения границ публичного сервитута



Используемые условные знаки и обозначения:

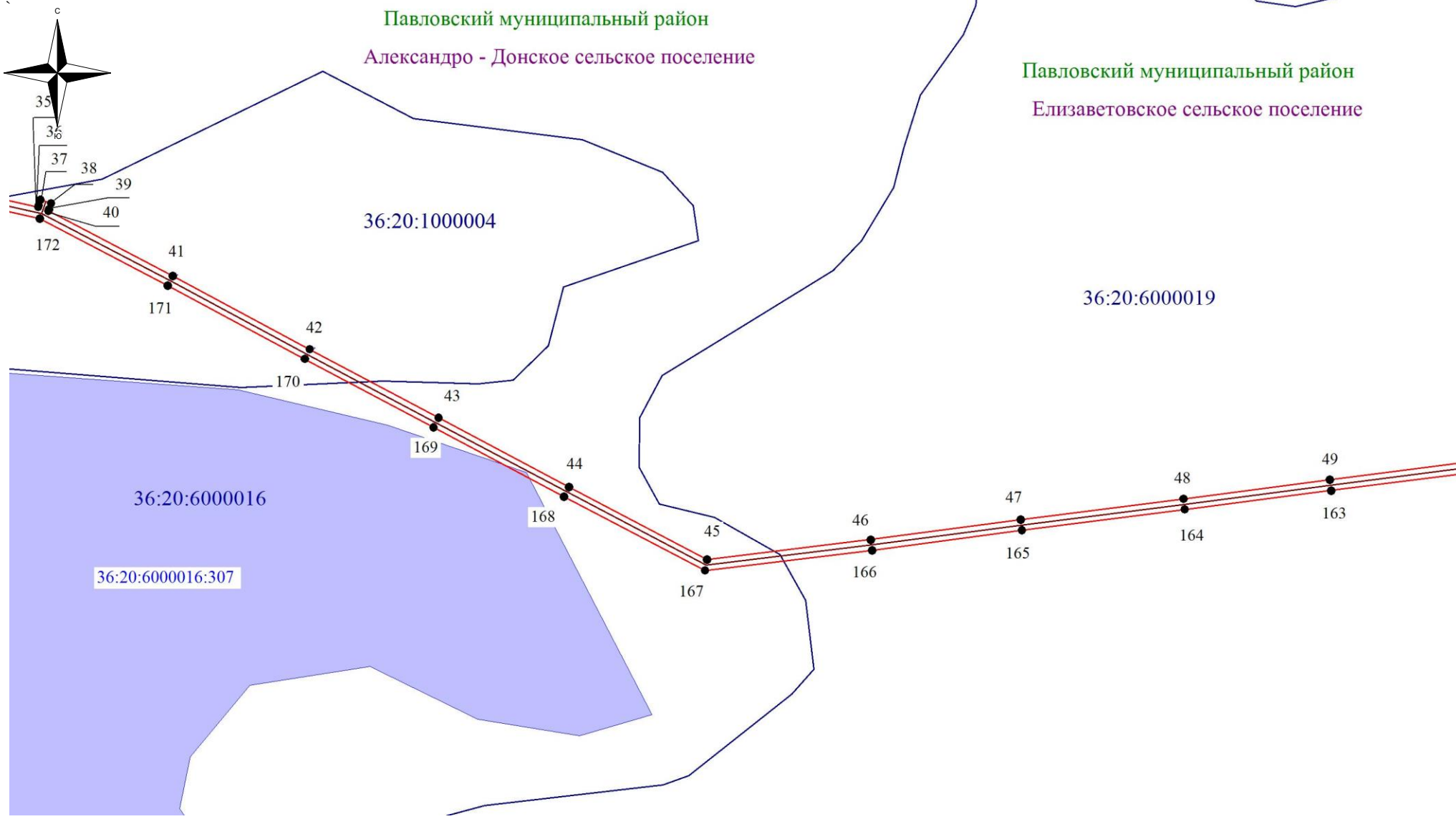
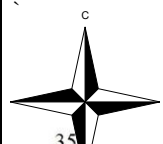
- - обозначение границы кадастрового квартала
- - обозначение границы публичного сервитута
- обозначение границы земельного участка
- - обозначение линии электропередачи

- 2 - обозначение характерной точки границы публичного сервитута
- 36:20:0000000 - обозначение номера кадастрового квартала
- :307 - обозначение кадастрового номера земельного участка
- Павловский муниципальный район - обозначение муниципального района
- Елизаветовское сельское поселение - обозначение сельского поселения (населенного пункта)





Масштаб 1:2500


Выноска № 1

Схема расположения границ публичного сервитута



Используемые условные знаки и обозначения:


-  - обозначение границы кадастрового квартала
-  - обозначение границы публичного сервитута
-  - обозначение границы земельного участка
-  - обозначение линии электропередачи

-  2 - обозначение характерной точки границы публичного сервитута
- 36:20:0000000** - обозначение номера кадастрового квартала
- :307** - обозначение кадастрового номера земельного участка
- Павловский муниципальный район** - обозначение муниципального района
- Елизаветовское сельское поселение** - обозначение сельского поселения (населенного пункта)

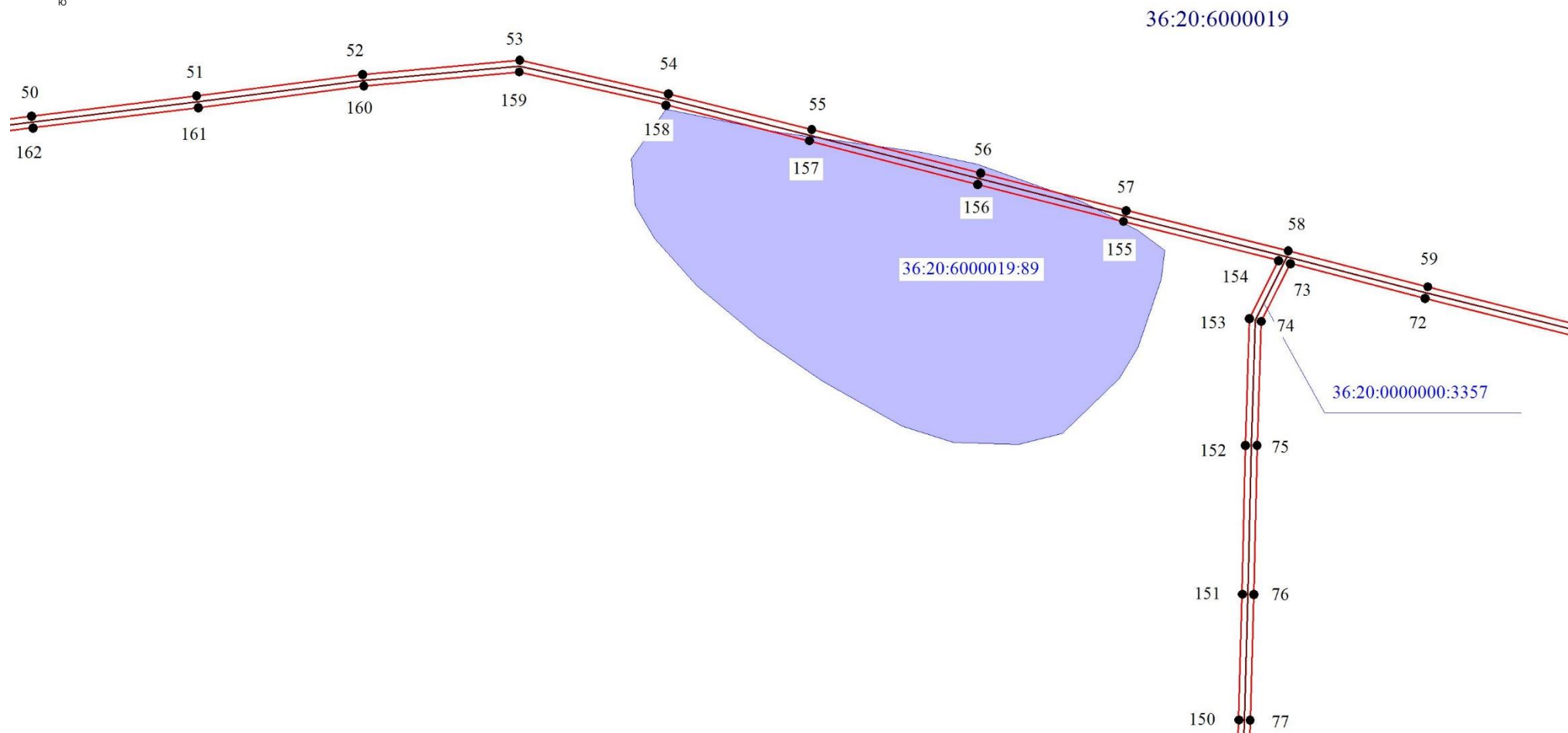
Масштаб 1:2500

Выноска № 2

Схема расположения границ публичного сервитута



Павловский муниципальный район
Елизаветовское сельское поселение



Используемые условные знаки и обозначения:


- - обозначение границы кадастрового квартала
- - обозначение границы публичного сервитута
- - обозначение границы земельного участка
- - обозначение линии электропередачи

- 2 - обозначение характерной точки границы публичного сервитута
- 36:20:0000000 - обозначение номера кадастрового квартала
- :307 - обозначение кадастрового номера земельного участка
- Павловский муниципальный район - обозначение муниципального района
- Елизаветовское сельское поселение - обозначение сельского поселения (населенного пункта)

Масштаб 1:2500

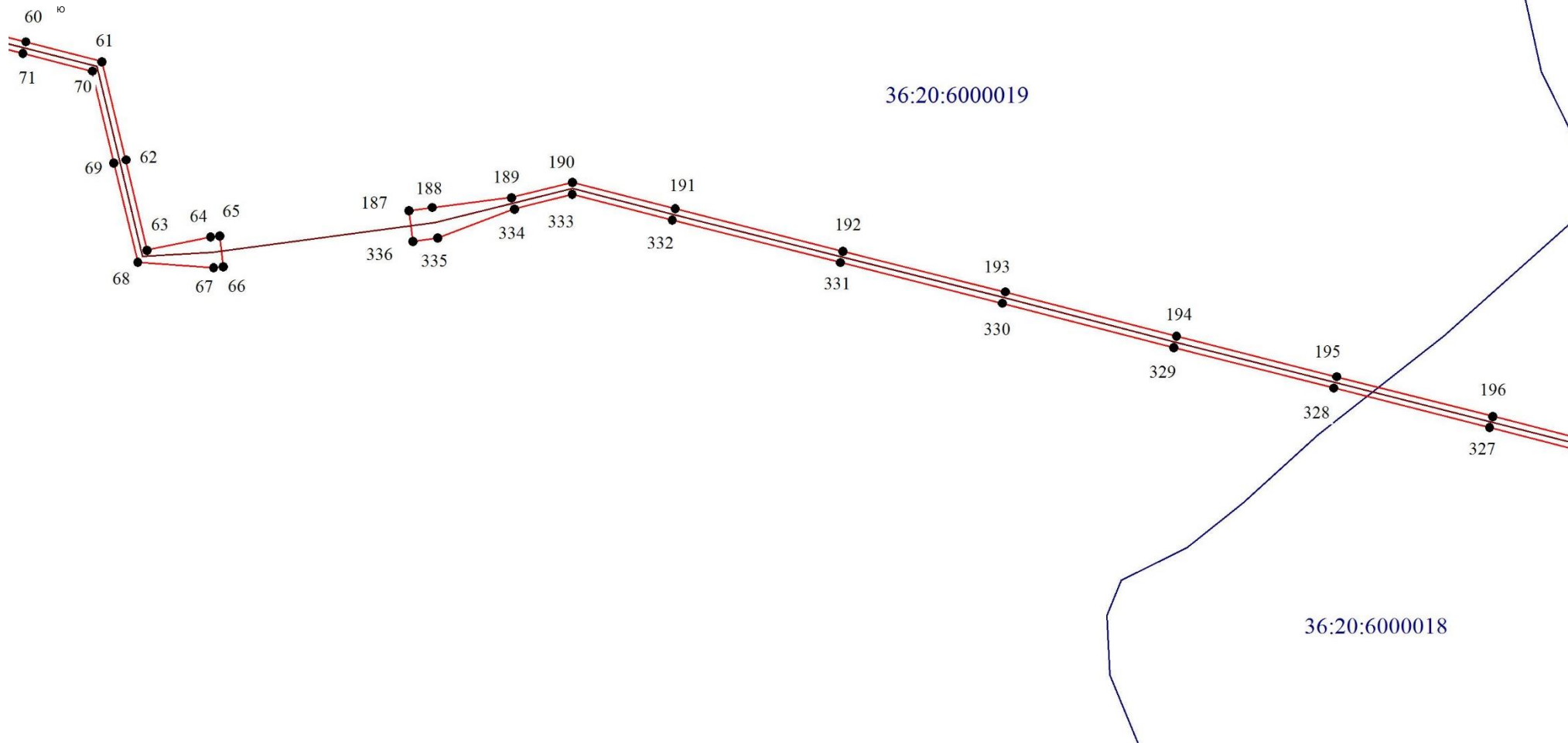
Выноска № 3

Схема расположения границ публичного сервитута



Павловский муниципальный район

Елизаветовское сельское поселение



Используемые условные знаки и обозначения:

- обозначение границы кадастрового квартала
- обозначение границы публичного сервитута
- обозначение границы земельного участка
- обозначение линии электропередачи

● 2 - обозначение характерной точки границы публичного сервитута

36:20:0000000 - обозначение номера кадастрового квартала

:307 - обозначение кадастрового номера земельного участка


Павловский муниципальный район - обозначение муниципального района

Елизаветовское сельское поселение - обозначение сельского поселения (населенного пункта)

Масштаб 1:2500

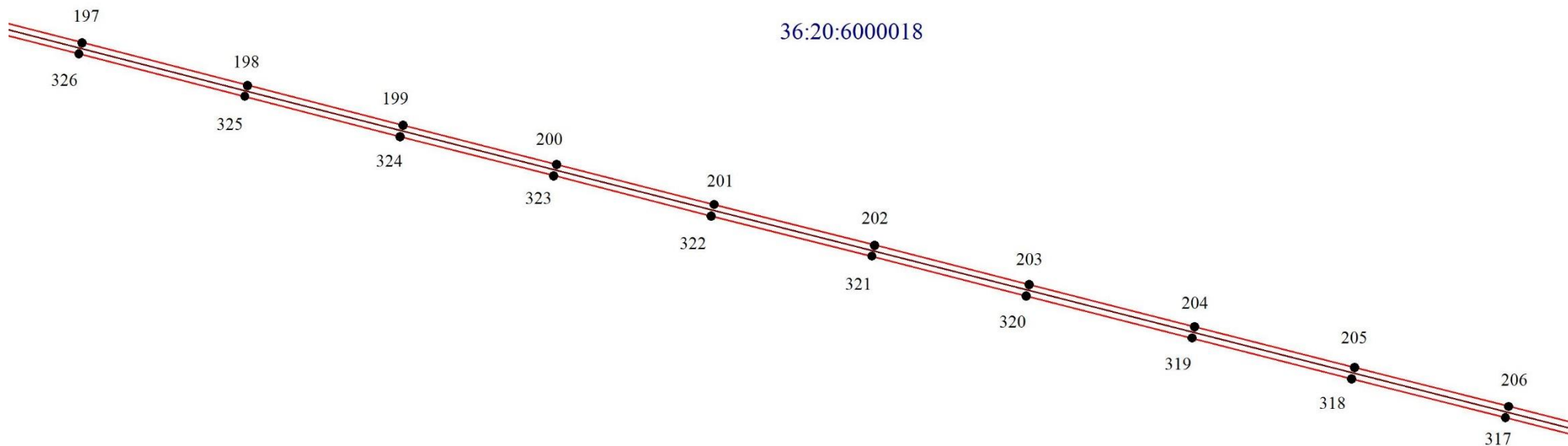
Выноска № 4

Схема расположения границ публичного сервитута



Павловский муниципальный район
Елизаветовское сельское поселение

36:20:6000018



Используемые условные знаки и обозначения:

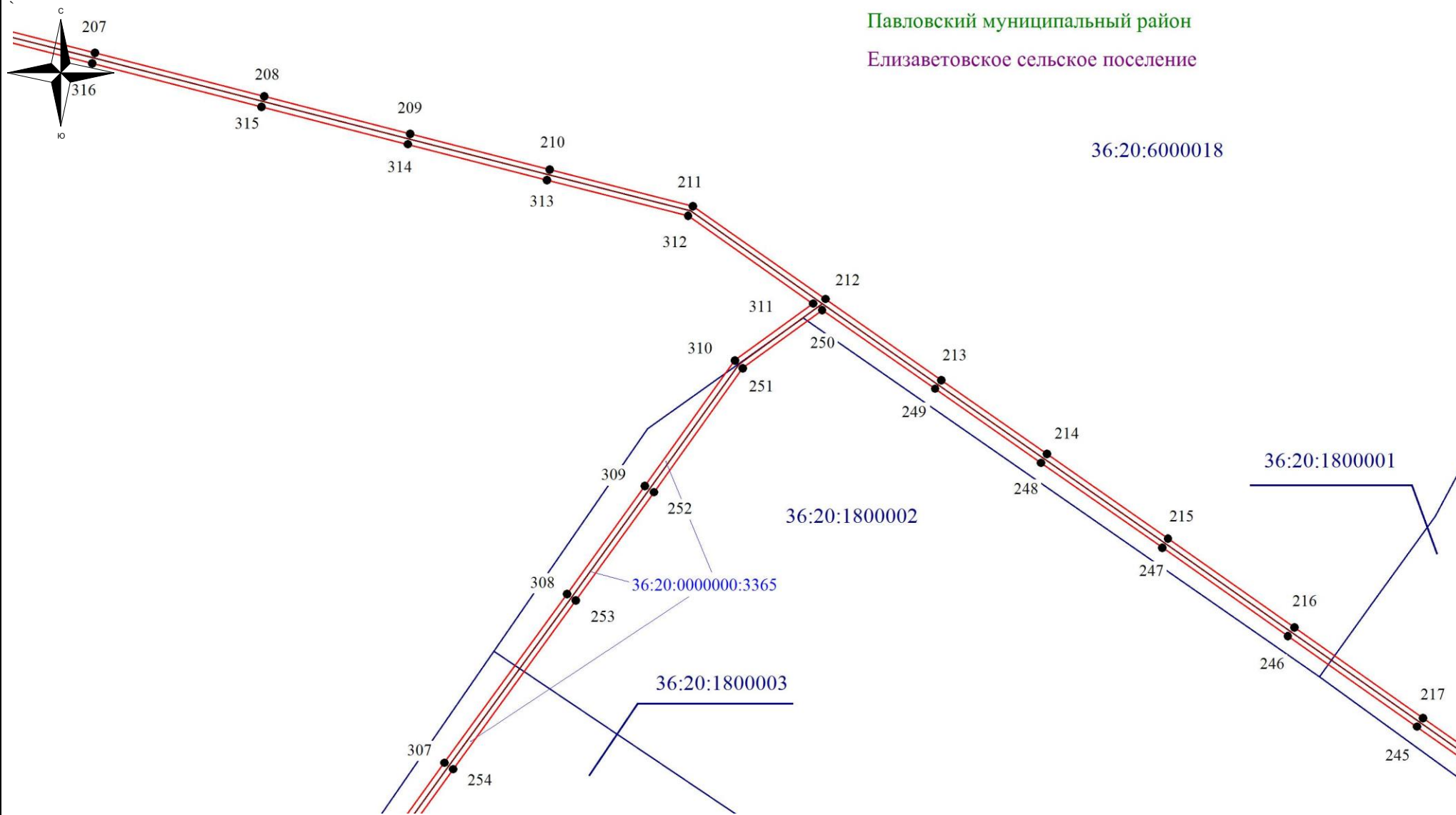
- - обозначение границы кадастрового квартала
- - обозначение границы публичного сервитута
- - обозначение границы земельного участка
- - обозначение линии электропередачи

- 2 - обозначение характерной точки границы публичного сервитута
- 36:20:0000000 - обозначение номера кадастрового квартала
- :307 - обозначение кадастрового номера земельного участка
- Павловский муниципальный район - обозначение муниципального района
- Елизаветовское сельское поселение - обозначение сельского поселения (населенного пункта)

Масштаб 1:2500

Выноска № 5

Схема расположения границ публичного сервитута



Павловский муниципальный район
 Elizavetovskoye сельское поселение

36:20:6000018

36:20:1800002

36:20:1800001

36:20:1800003

36:20:0000000:3365

Используемые условные знаки и обозначения:


- - обозначение границы кадастрового квартала
- - обозначение границы публичного сервитута
- обозначение границы земельного участка
- - обозначение линии электропередачи

- 2 - обозначение характерной точки границы публичного сервитута
- 36:20:0000000 - обозначение номера кадастрового квартала
- :307 - обозначение кадастрового номера земельного участка
- Павловский муниципальный район - обозначение муниципального района
- Elizavetovskoye сельское поселение - обозначение сельского поселения (населенного пункта)

Масштаб 1:2500

Выноска № 6

Схема расположения границ публичного сервитута



Павловский муниципальный район
Елизаветовское сельское поселение

36:20:1800001

36:20:1800002

36:20:6000018

Используемые условные знаки и обозначения:

- обозначение границы кадастрового квартала
- обозначение границы публичного сервитута
- обозначение границы земельного участка
- обозначение линии электропередачи

● 2 - обозначение характерной точки границы публичного сервитута

36:20:0000000 - обозначение номера кадастрового квартала

:307 - обозначение кадастрового номера земельного участка

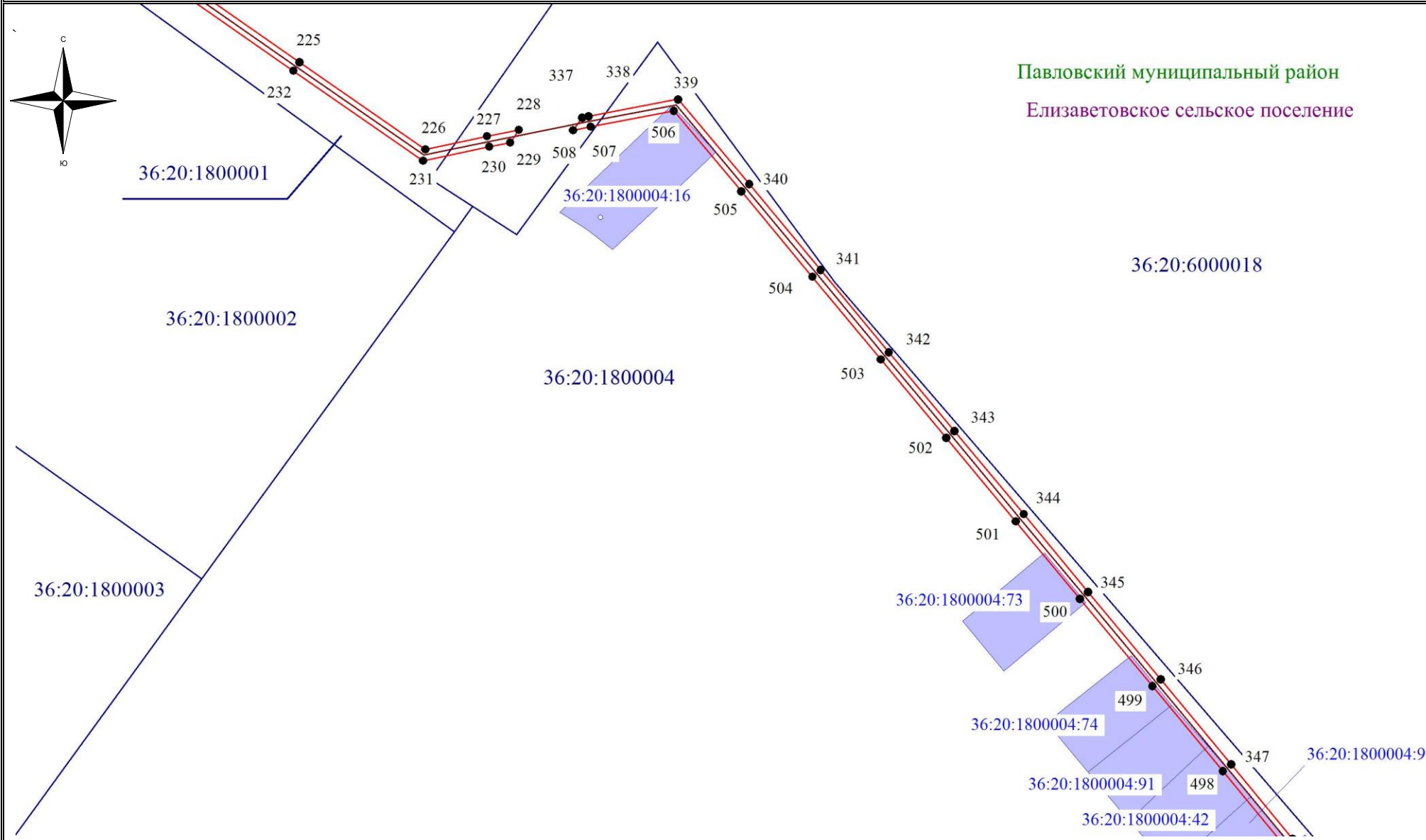
Павловский муниципальный район - обозначение муниципального района

Елизаветовское сельское поселение - обозначение сельского поселения (населенного пункта)

Масштаб 1:2500

Выноска № 7

Схема расположения границ публичного сервитута



Используемые условные знаки и обозначения:


- - обозначение границы кадастрового квартала
- - обозначение границы публичного сервитута
- обозначение границы земельного участка
- - обозначение линии электропередачи

- 2 - обозначение характерной точки границы публичного сервитута
- 36:20:0000000** - обозначение номера кадастрового квартала
- :307** - обозначение кадастрового номера земельного участка
- Павловский муниципальный район** - обозначение муниципального района
- Елизаветовское сельское поселение** - обозначение сельского поселения (населенного пункта)

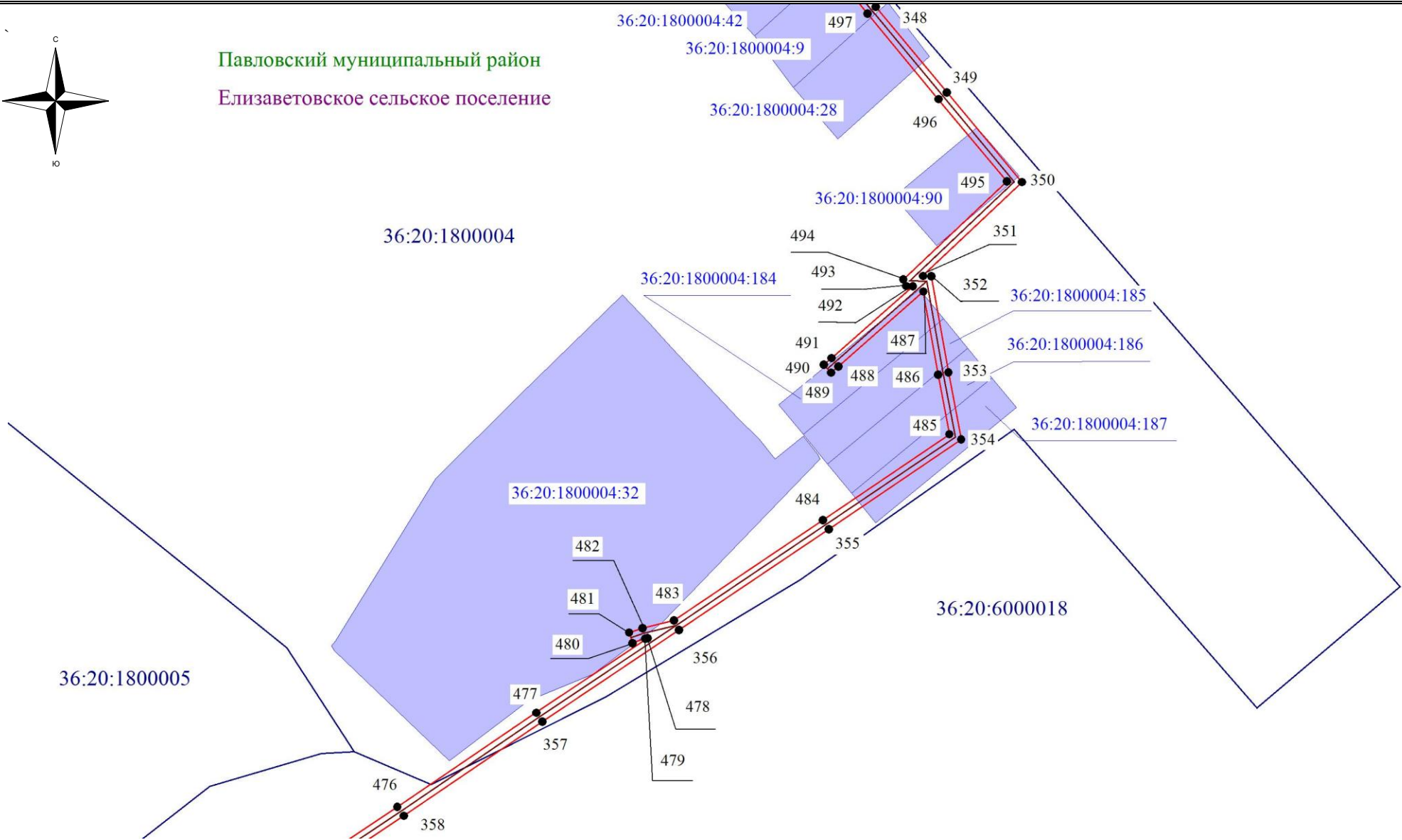
Масштаб 1:2500

Выноска № 8

Схема расположения границ публичного сервитута



Павловский муниципальный район
 Elizavetovskoye sel'skoye poseleniye



Используемые условные знаки и обозначения:

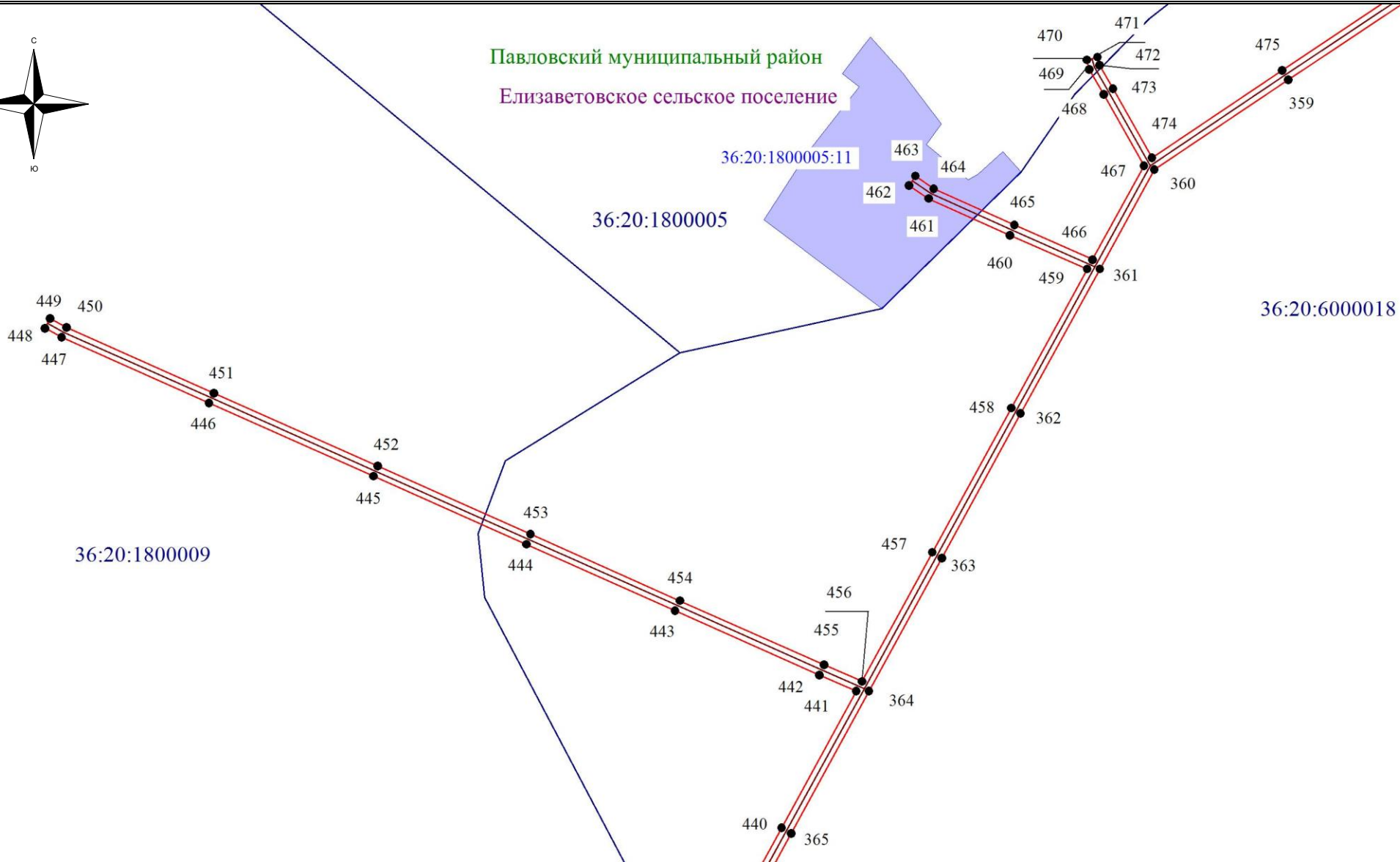

- - обозначение границы кадастрового квартала
- - обозначение границы публичного сервитута
- обозначение границы земельного участка
- - обозначение линии электропередачи

- 2 - обозначение характерной точки границы публичного сервитута
- 36:20:0000000 - обозначение номера кадастрового квартала
- :307 - обозначение кадастрового номера земельного участка
- Павловский муниципальный район - обозначение муниципального района
- Elizavetovskoye sel'skoye poseleniye - обозначение сельского поселения (населенного пункта)

Масштаб 1:2500

Выноска № 9

Схема расположения границ публичного сервитута



Используемые условные знаки и обозначения:


- - обозначение границы кадастрового квартала
- - обозначение границы публичного сервитута
- обозначение границы земельного участка
- - обозначение линии электропередачи

- 2 - обозначение характерной точки границы публичного сервитута
- 36:20:0000000 - обозначение номера кадастрового квартала
- :307 - обозначение кадастрового номера земельного участка
- Павловский муниципальный район - обозначение муниципального района
- Елизаветовское сельское поселение - обозначение сельского поселения (населенного пункта)

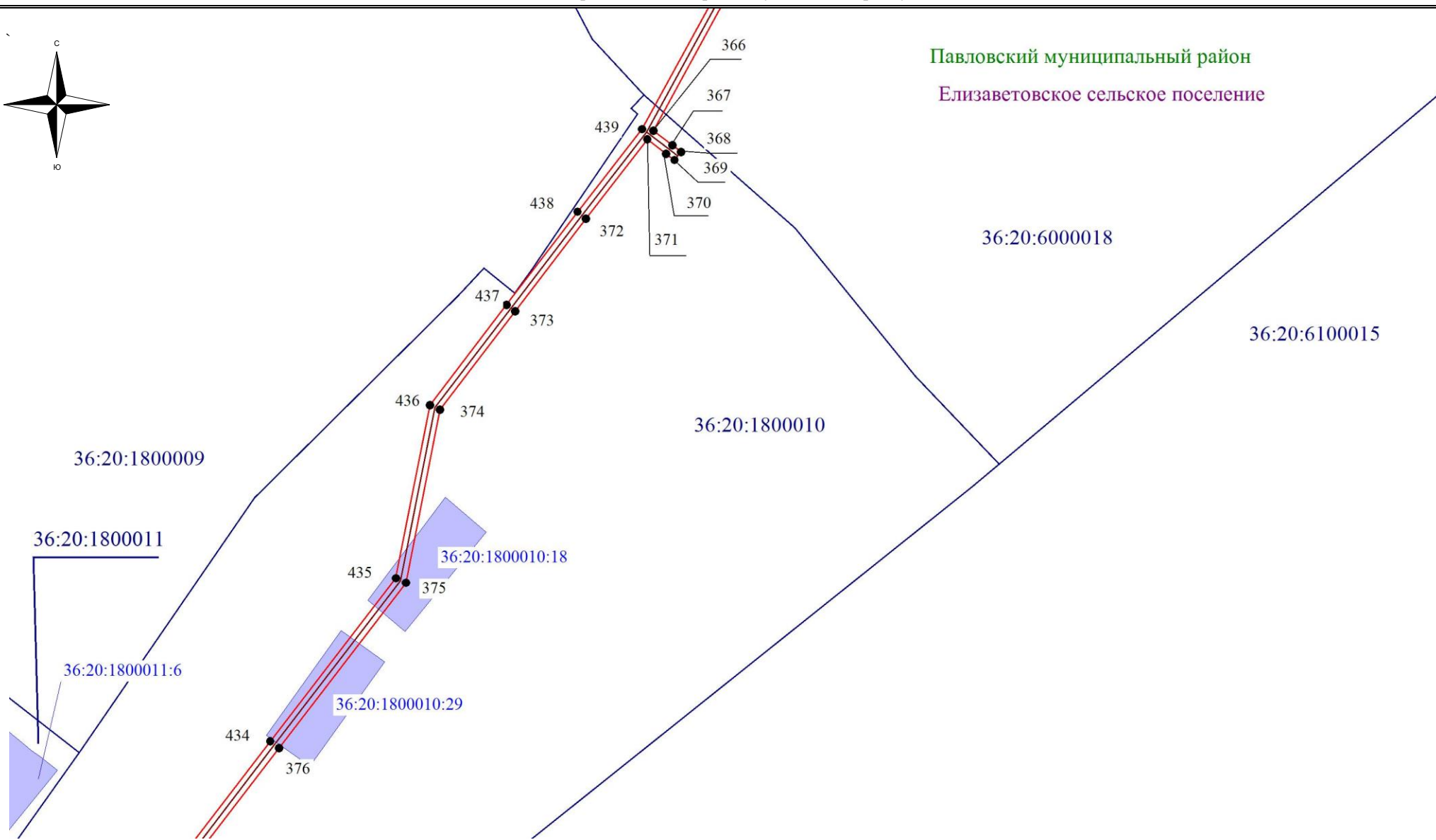
Масштаб 1:2500

Выноска № 10

Схема расположения границ публичного сервитута



Павловский муниципальный район
Елизаветовское сельское поселение



Используемые условные знаки и обозначения:

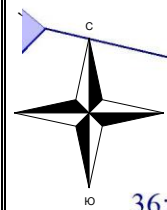
- - обозначение границы кадастрового квартала
- - обозначение границы публичного сервитута
- обозначение границы земельного участка
- - обозначение линии электропередачи

- 2 - обозначение характерной точки границы публичного сервитута
- 36:20:0000000 - обозначение номера кадастрового квартала
- :307 - обозначение кадастрового номера земельного участка
- Павловский муниципальный район - обозначение муниципального района
- Елизаветовское сельское поселение - обозначение сельского поселения (населенного пункта)

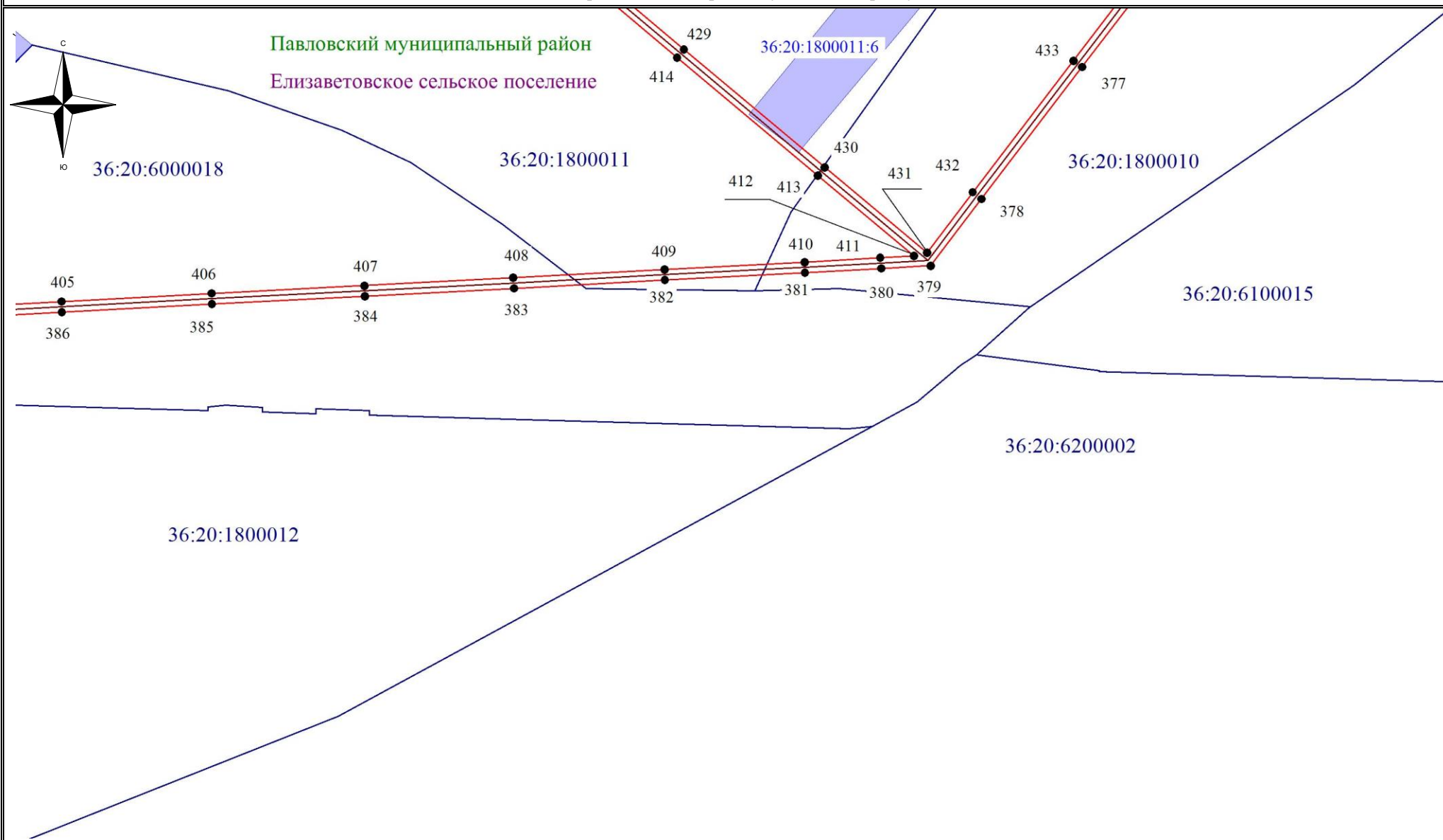
Масштаб 1:2500

Выноска № 11

Схема расположения границ публичного сервитута



Павловский муниципальный район
Елизаветовское сельское поселение



Используемые условные знаки и обозначения:

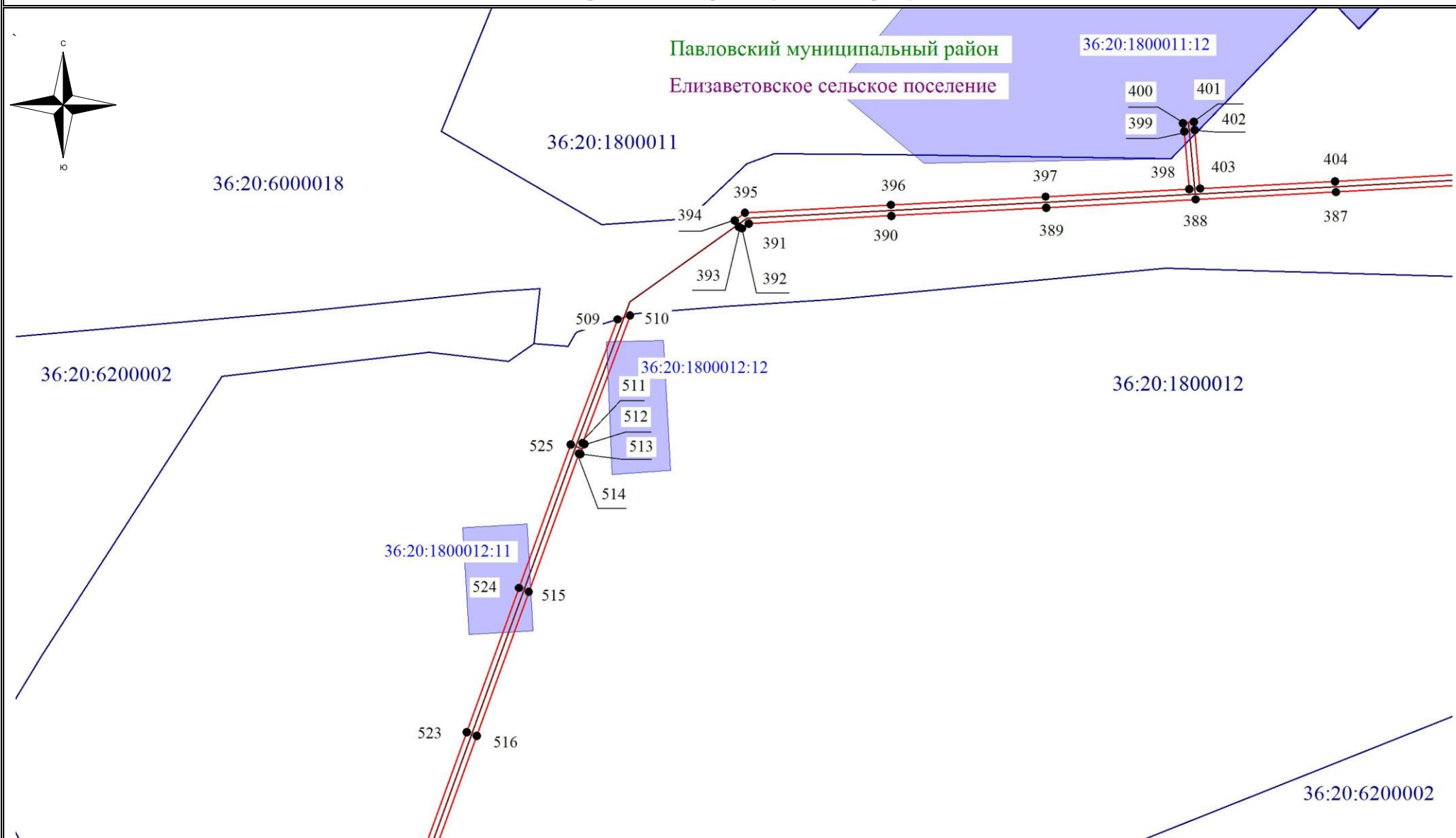

- обозначение границы кадастрового квартала
- обозначение границы публичного сервитута
- обозначение границы земельного участка
- обозначение линии электропередачи

- 2 - обозначение характерной точки границы публичного сервитута
- 36:20:0000000 - обозначение номера кадастрового квартала
- :307 - обозначение кадастрового номера земельного участка
- Павловский муниципальный район - обозначение муниципального района
- Елизаветовское сельское поселение - обозначение сельского поселения (населенного пункта)

Масштаб 1:2500

Выноска № 12

Схема расположения границ публичного сервитута



Используемые условные знаки и обозначения:

- - обозначение границы кадастрового квартала
- - обозначение границы публичного сервитута
- обозначение границы земельного участка
- - обозначение линии электропередачи

- 2 - обозначение характерной точки границы публичного сервитута
- 36:20:0000000 - обозначение номера кадастрового квартала
- :307 - обозначение кадастрового номера земельного участка
- Павловский муниципальный район - обозначение муниципального района
- Елизаветовское сельское поселение - обозначение сельского поселения (населенного пункта)

Масштаб 1:2500

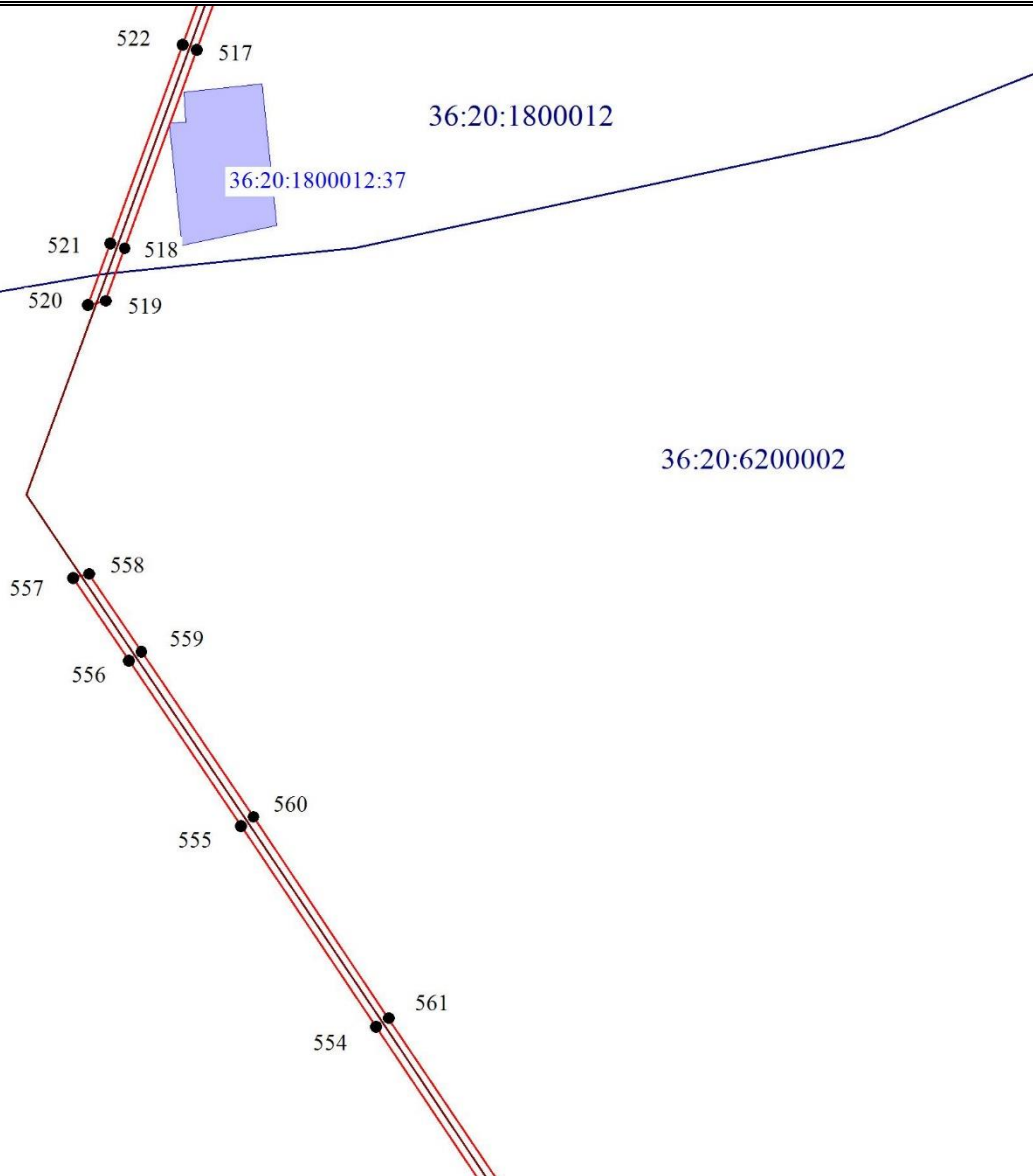
Выноска № 13

Схема расположения границ публичного сервитута



Павловский муниципальный район

Елизаветовское сельское поселение



Используемые условные знаки и обозначения:

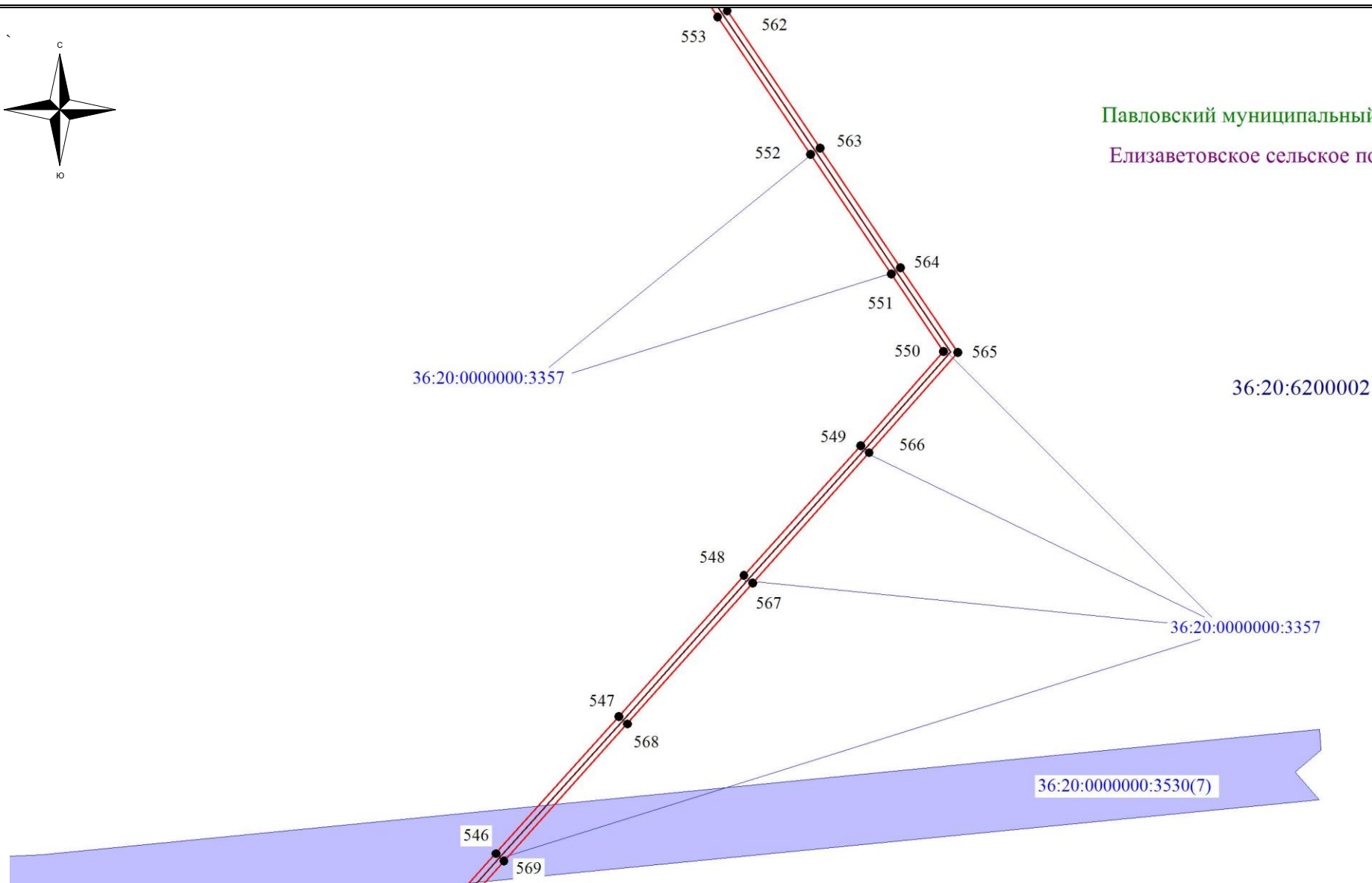

- обозначение границы кадастрового квартала
- обозначение границы публичного сервитута
- обозначение границы земельного участка
- обозначение линии электропередачи

- 2 - обозначение характерной точки границы публичного сервитута
- 36:20:0000000 - обозначение номера кадастрового квартала
- :307 - обозначение кадастрового номера земельного участка
- Павловский муниципальный район - обозначение муниципального района
- Елизаветовское сельское поселение - обозначение сельского поселения (населенного пункта)

Масштаб 1:2500

Выноска № 14

Схема расположения границ публичного сервитута



Используемые условные знаки и обозначения:

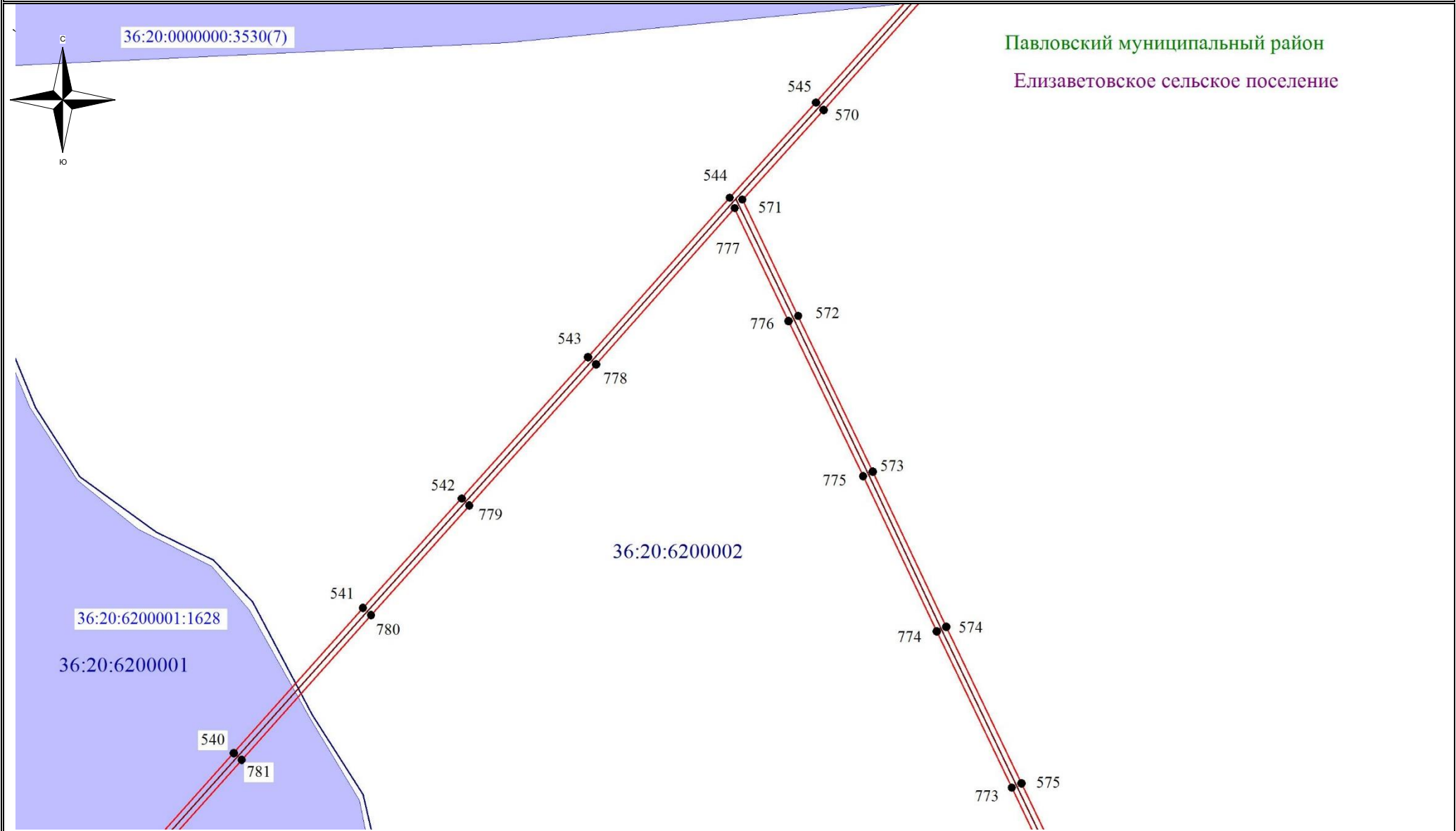
- обозначение границы кадастрового квартала
- обозначение границы публичного сервитута
- обозначение границы земельного участка
- обозначение линии электропередачи

- 2 - обозначение характерной точки границы публичного сервитута
- 36:20:0000000 - обозначение номера кадастрового квартала
- :307 - обозначение кадастрового номера земельного участка
- Павловский муниципальный район - обозначение муниципального района
- Елизаветовское сельское поселение - обозначение сельского поселения (населенного пункта)

Масштаб 1:2500

Выноска № 15

Схема расположения границ публичного сервитута



Павловский муниципальный район
Елизаветовское сельское поселение


- Используемые условные знаки и обозначения:**
- - обозначение границы кадастрового квартала
 - - обозначение границы публичного сервитута
 - - обозначение границы земельного участка
 - - обозначение линии электропередачи

- 2 - обозначение характерной точки границы публичного сервитута
- 36:20:0000000 - обозначение номера кадастрового квартала
- :307 - обозначение кадастрового номера земельного участка
- Павловский муниципальный район - обозначение муниципального района
- Елизаветовское сельское поселение - обозначение сельского поселения (населенного пункта)

Масштаб 1:2500

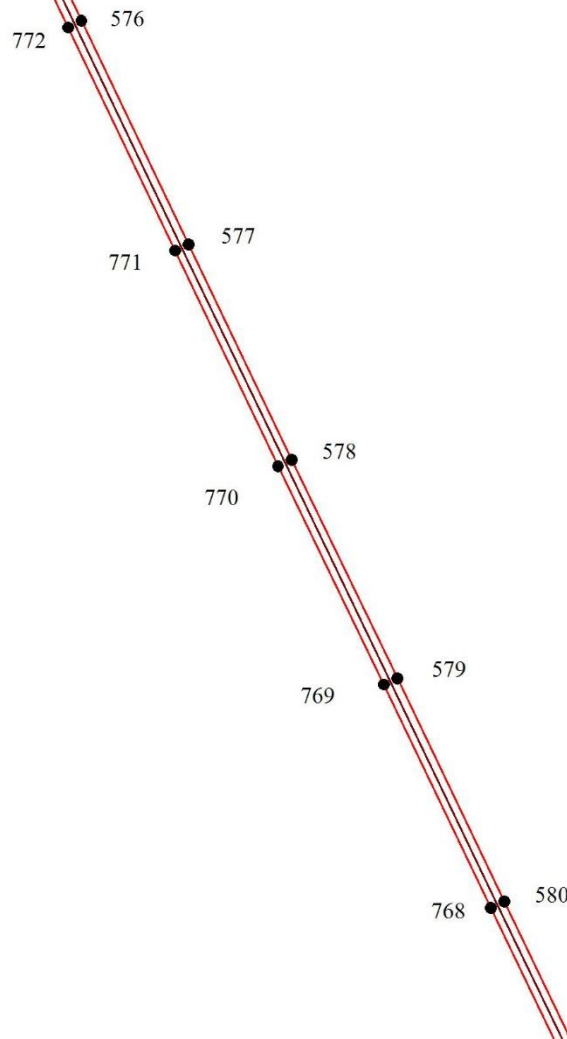
Выноска № 16

Схема расположения границ публичного сервитута



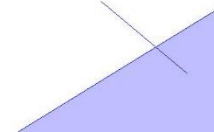
Павловский муниципальный район

Елизаветовское сельское поселение







36:20:6200002

36:20:6200002:27



Используемые условные знаки и обозначения:

-  - обозначение границы кадастрового квартала
-  - обозначение границы публичного сервитута
-  - обозначение границы земельного участка
-  - обозначение линии электропередачи

● 2 - обозначение характерной точки границы публичного сервитута

36:20:0000000 - обозначение номера кадастрового квартала

:307 - обозначение кадастрового номера земельного участка

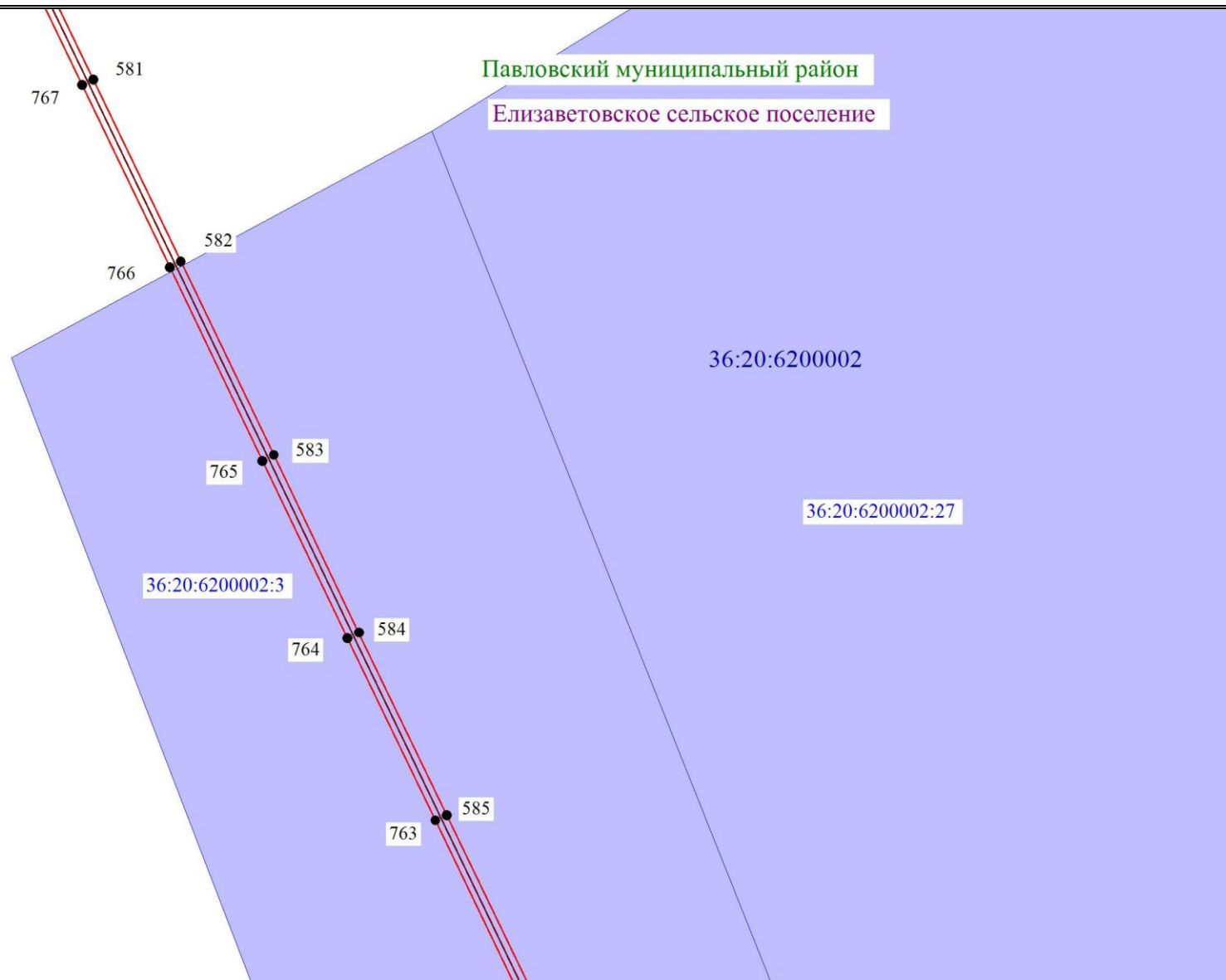

Павловский муниципальный район - обозначение муниципального района

Елизаветовское сельское поселение - обозначение сельского поселения (населенного пункта)





Масштаб 1:2500


Выноска № 17

Схема расположения границ публичного сервитута



Используемые условные знаки и обозначения:

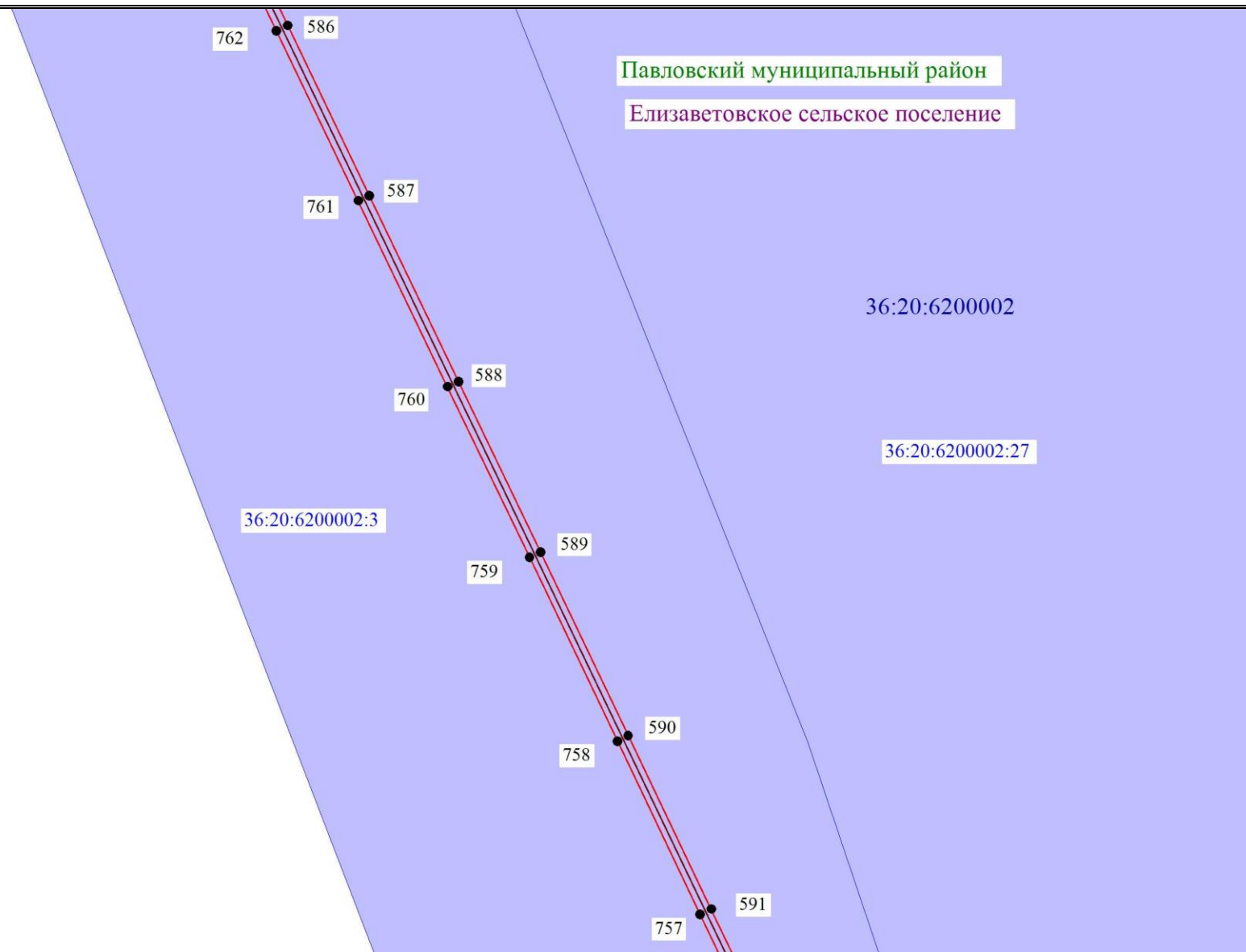

-  - обозначение границы кадастрового квартала
-  - обозначение границы публичного сервитута
-  - обозначение границы земельного участка
-  - обозначение линии электропередачи

-  2 - обозначение характерной точки границы публичного сервитута
- 36:20:0000000 - обозначение номера кадастрового квартала
- :307 - обозначение кадастрового номера земельного участка
- Павловский муниципальный район - обозначение муниципального района
- Елизаветовское сельское поселение - обозначение сельского поселения (населенного пункта)

Масштаб 1:2500

Выноска № 18

Схема расположения границ публичного сервитута



Используемые условные знаки и обозначения:

- обозначение границы кадастрового квартала
- обозначение границы публичного сервитута
- обозначение границы земельного участка
- обозначение линии электропередачи

● 2 - обозначение характерной точки границы публичного сервитута

36:20:0000000 - обозначение номера кадастрового квартала

:307 - обозначение кадастрового номера земельного участка


Павловский муниципальный район - обозначение муниципального района

Елизаветовское сельское поселение - обозначение сельского поселения (населенного пункта)

Масштаб 1:2500

Выноска № 19

Схема расположения границ публичного сервитута



36:20:6200002:3

756

592

755

593

754

594

753

595

752

596

Павловский муниципальный район

Елизаветовское сельское поселение

36:20:6200002

36:20:6200002:27

Используемые условные знаки и обозначения:

- обозначение границы кадастрового квартала
- обозначение границы публичного сервитута
- обозначение границы земельного участка
- обозначение линии электропередачи

● 2 - обозначение характерной точки границы публичного сервитута

36:20:0000000 - обозначение номера кадастрового квартала

:307 - обозначение кадастрового номера земельного участка

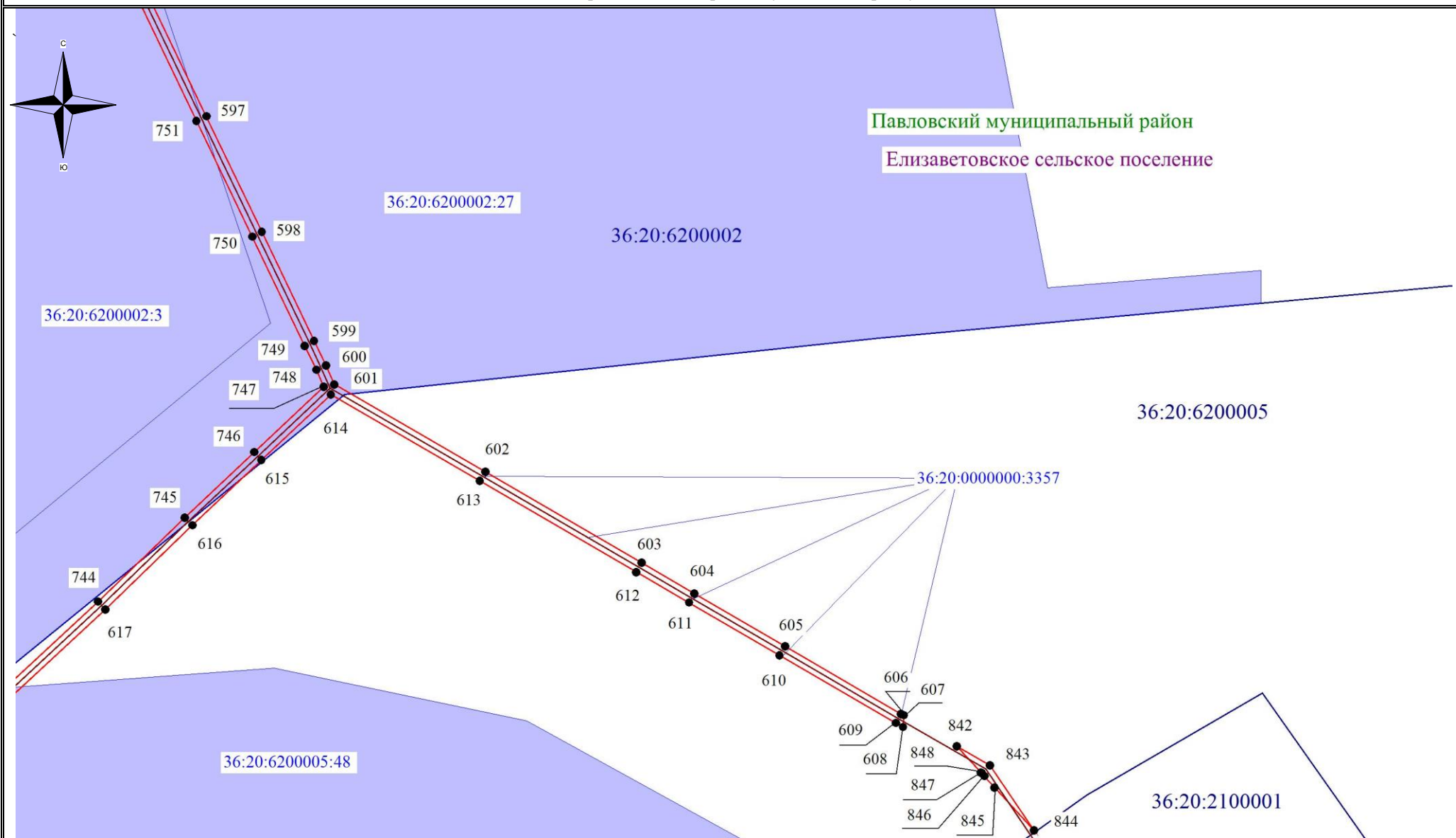
Павловский муниципальный район - обозначение муниципального района

Елизаветовское сельское поселение - обозначение сельского поселения (населенного пункта)

Масштаб 1:2500

Выноска № 20

Схема расположения границ публичного сервитута



Павловский муниципальный район
Елизаветовское сельское поселение

Используемые условные знаки и обозначения:

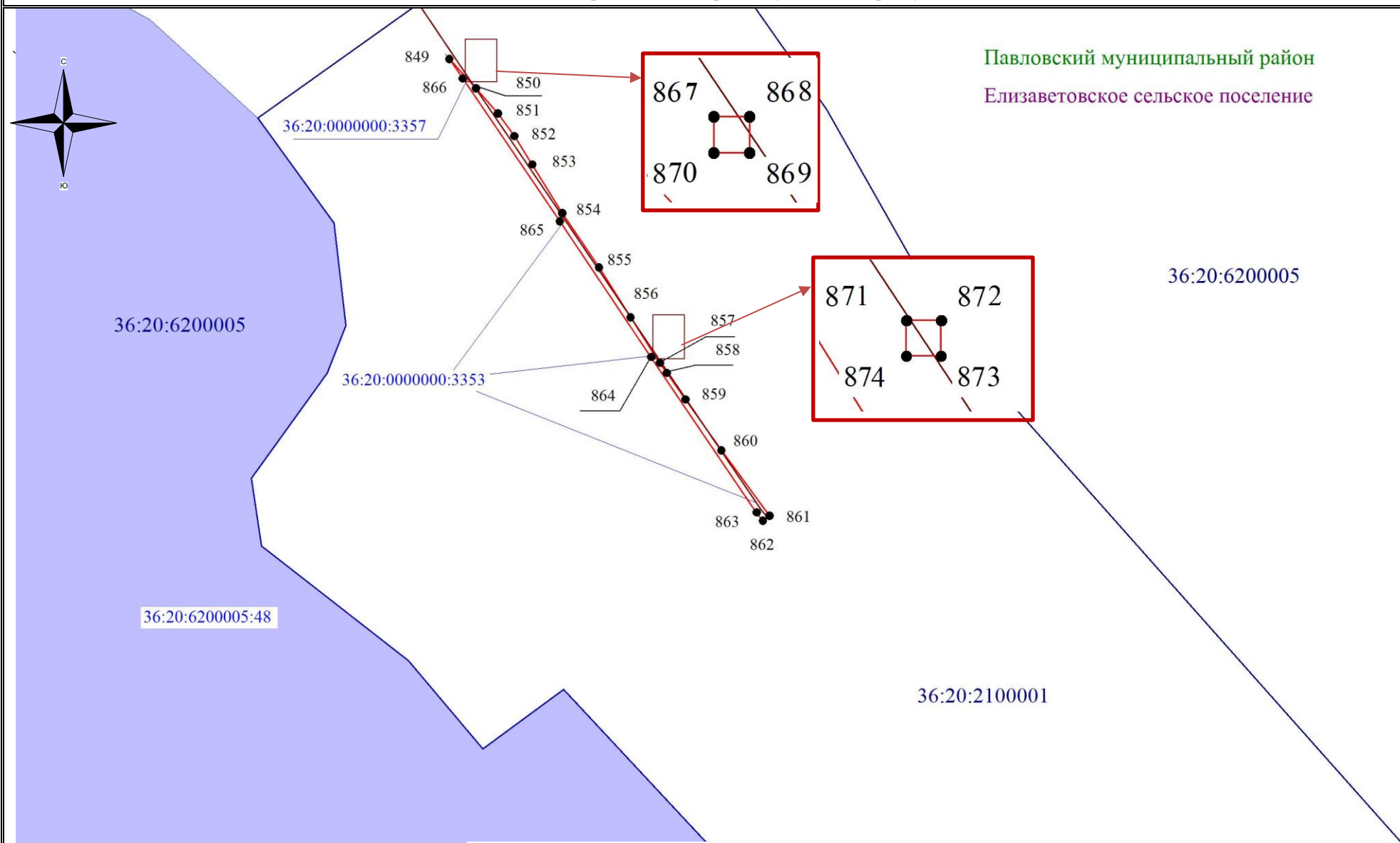
- - обозначение границы кадастрового квартала
- - обозначение границы публичного сервитута
- обозначение границы земельного участка
- - обозначение линии электропередачи

- 2 - обозначение характерной точки границы публичного сервитута
- 36:20:0000000 - обозначение номера кадастрового квартала
- :307 - обозначение кадастрового номера земельного участка
- Павловский муниципальный район - обозначение муниципального района
- Елизаветовское сельское поселение - обозначение сельского поселения (населенного пункта)

Масштаб 1:2500

Выноска № 21

Схема расположения границ публичного сервитута



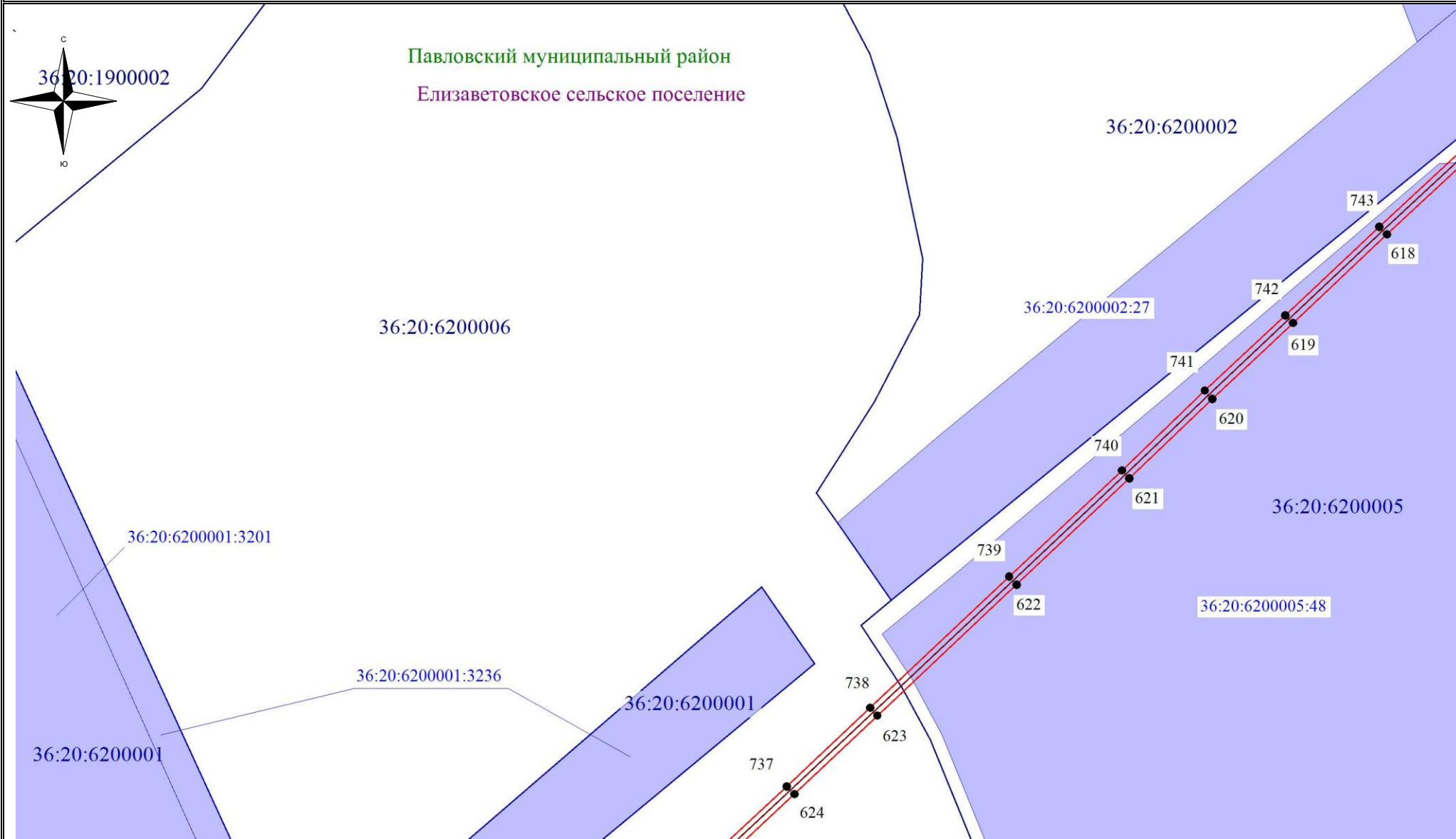
Павловский муниципальный район
Елизаветовское сельское поселение

- Используемые условные знаки и обозначения:**
- обозначение границы кадастрового квартала
 - обозначение границы публичного сервитута
 - обозначение границы земельного участка
 - обозначение линии электропередачи

- 2 - обозначение характерной точки границы публичного сервитута
- 36:20:0000000 - обозначение номера кадастрового квартала
- :307 - обозначение кадастрового номера земельного участка
- павловский муниципальный район - обозначение муниципального района
- елизаветовское сельское поселение - обозначение сельского поселения (населенного пункта)

Масштаб 1:2500
Выноска № 22

Схема расположения границ публичного сервитута



Используемые условные знаки и обозначения:

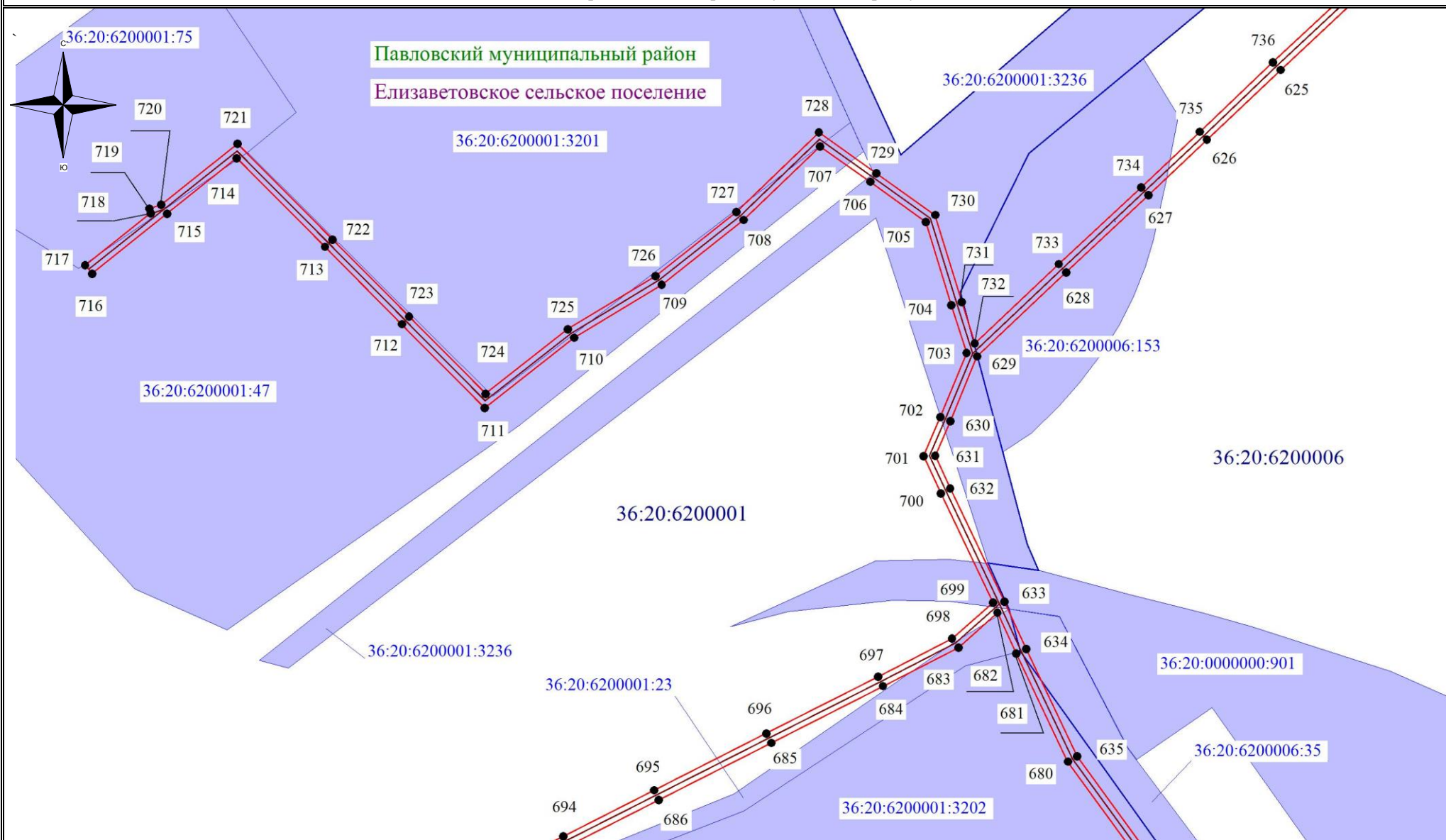
- - обозначение границы кадастрового квартала
- - обозначение границы публичного сервитута
- обозначение границы земельного участка
- - обозначение линии электропередачи

- 2 - обозначение характерной точки границы публичного сервитута
- 36:20:0000000 - обозначение номера кадастрового квартала
- :307 - обозначение кадастрового номера земельного участка
- Павловский муниципальный район - обозначение муниципального района
- Елизаветовское сельское поселение - обозначение сельского поселения (населенного пункта)

Масштаб 1:2500

Выноска № 23

Схема расположения границ публичного сервитута



Используемые условные знаки и обозначения:

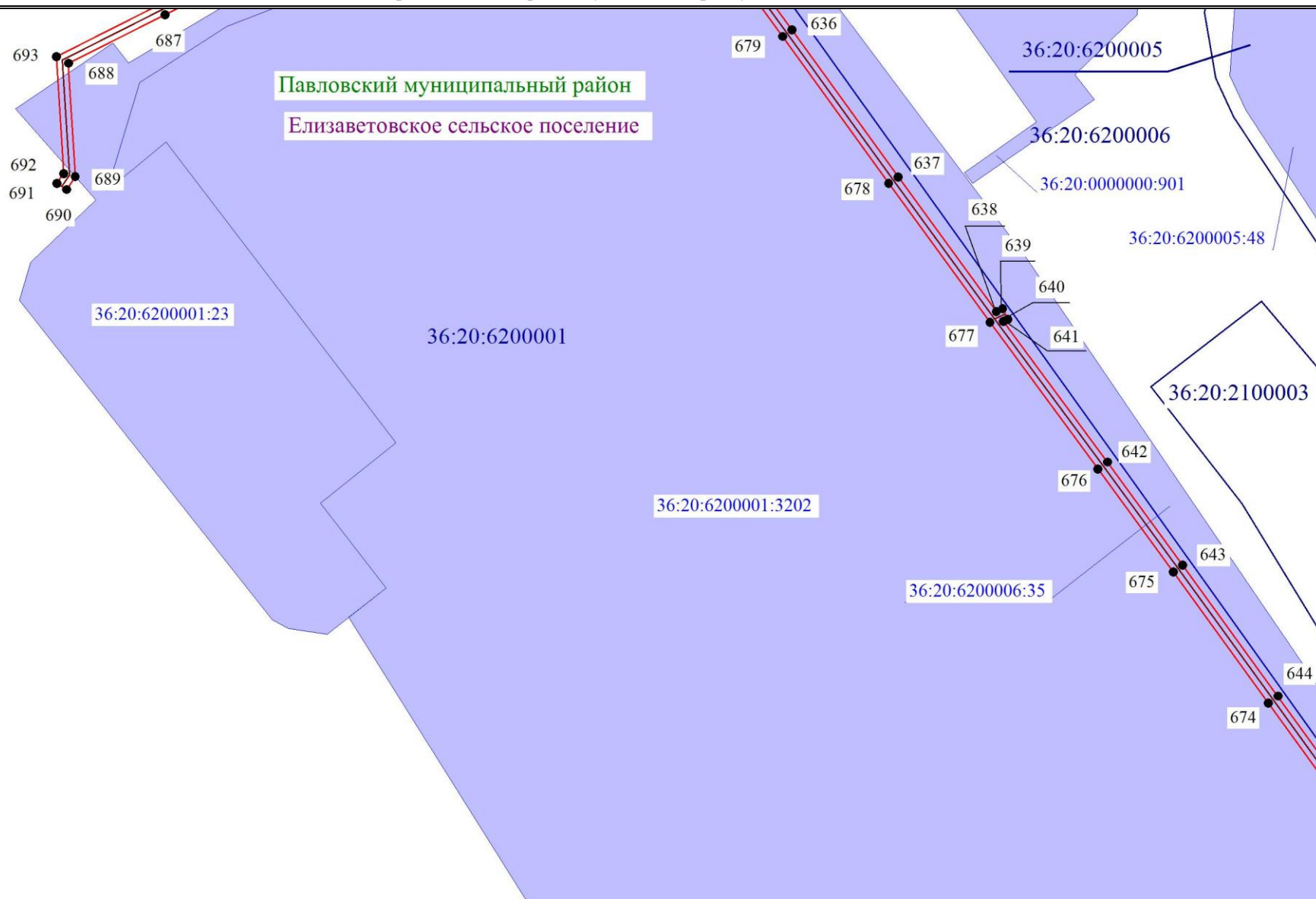

- - обозначение границы кадастрового квартала
- - обозначение границы публичного сервитута
- обозначение границы земельного участка
- - обозначение линии электропередачи

- 2 - обозначение характерной точки границы публичного сервитута
- 36:20:0000000 - обозначение номера кадастрового квартала
- :307 - обозначение кадастрового номера земельного участка
- Павловский муниципальный район - обозначение муниципального района
- Елизаветовское сельское поселение - обозначение сельского поселения (населенного пункта)

Масштаб 1:2500

Выноска № 24

Схема расположения границ публичного сервитута



Используемые условные знаки и обозначения:

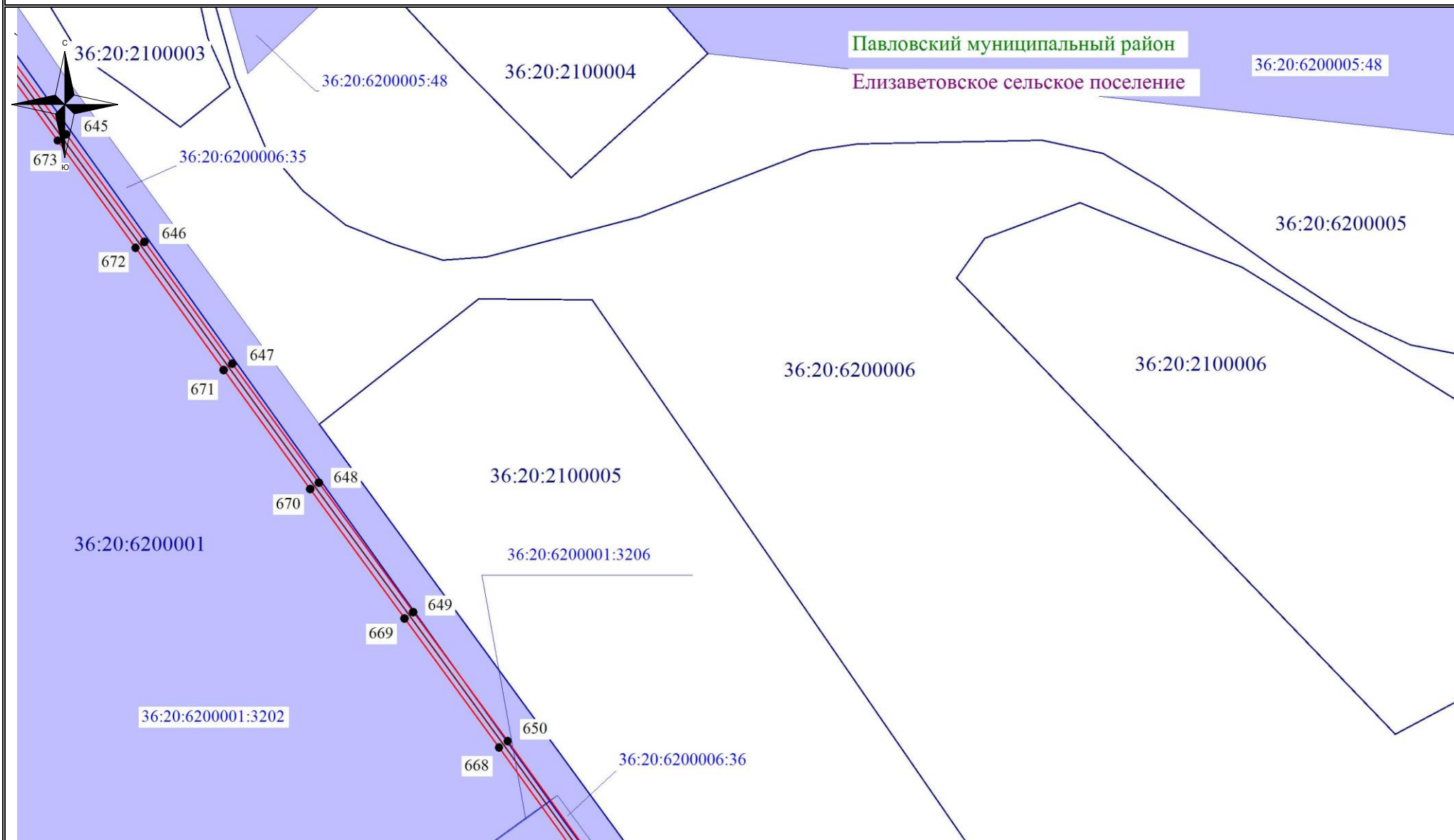
- - обозначение границы кадастрового квартала
- - обозначение границы публичного сервитута
- обозначение границы земельного участка
- - обозначение линии электропередачи

- 2 - обозначение характерной точки границы публичного сервитута
- 36:20:0000000 - обозначение номера кадастрового квартала
- :307 - обозначение кадастрового номера земельного участка
- Павловский муниципальный район - обозначение муниципального района
- Елизовское сельское поселение - обозначение сельского поселения (населенного пункта)

Масштаб 1:2500

Выноска № 25

Схема расположения границ публичного сервитута



Павловский муниципальный район

Елизаветовское сельское поселение

Используемые условные знаки и обозначения:

- - обозначение границы кадастрового квартала
- - обозначение границы публичного сервитута
- обозначение границы земельного участка
- - обозначение линии электропередачи

● 2 - обозначение характерной точки границы публичного сервитута

36:20:0000000 - обозначение номера кадастрового квартала

:307 - обозначение кадастрового номера земельного участка

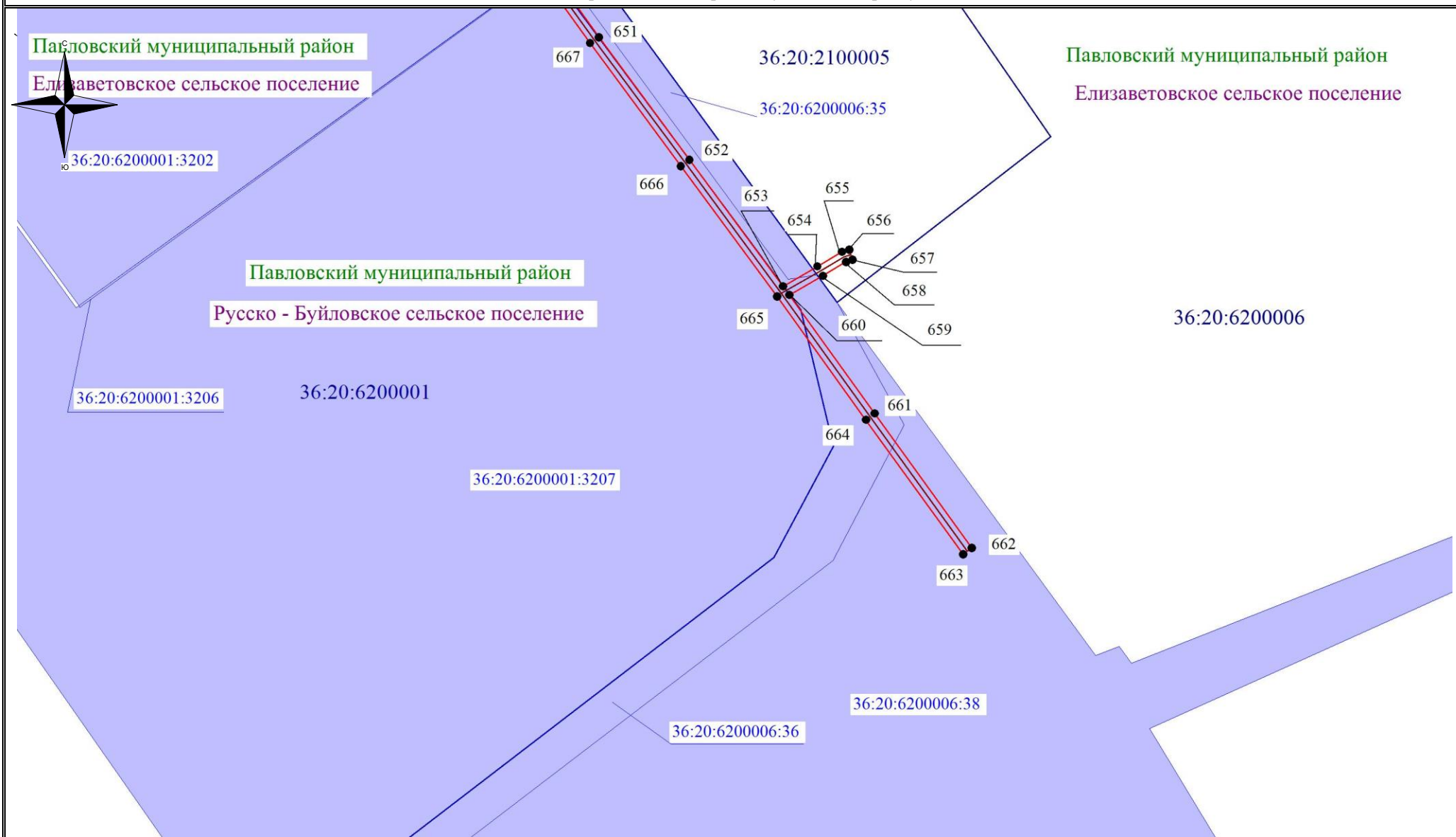
Павловский муниципальный район - обозначение муниципального района

Елизаветовское сельское поселение - обозначение сельского поселения (населенного пункта)

Масштаб 1:2500

Выноска № 26

Схема расположения границ публичного сервитута



Используемые условные знаки и обозначения:

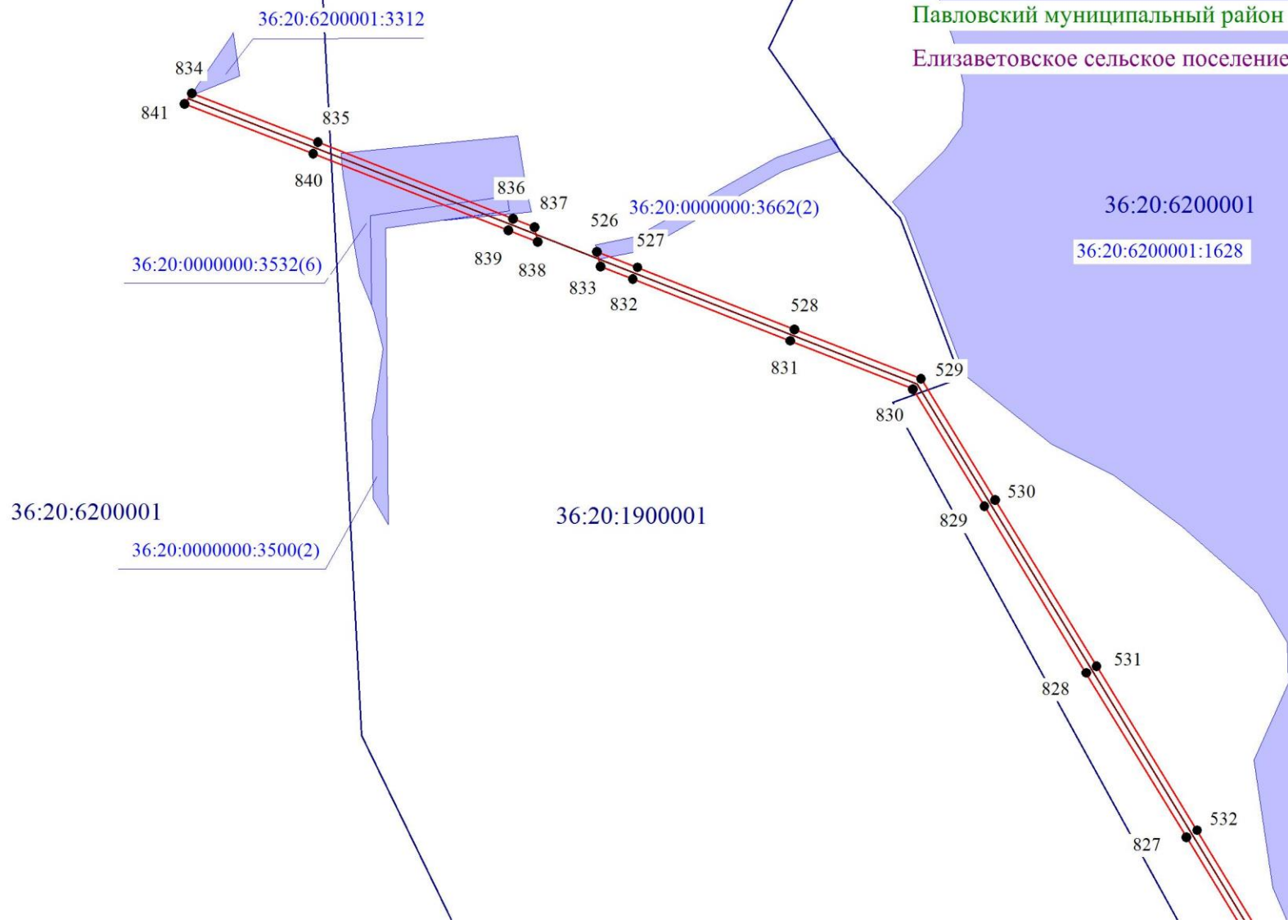

- - обозначение границы кадастрового квартала
- - обозначение границы публичного сервитута
- обозначение границы земельного участка
- - обозначение линии электропередачи

- 2 - обозначение характерной точки границы публичного сервитута
- 36:20:0000000 - обозначение номера кадастрового квартала
- :307 - обозначение кадастрового номера земельного участка
- Павловский муниципальный район - обозначение муниципального района
- Елизаветовское сельское поселение - обозначение сельского поселения (населенного пункта)

Масштаб 1:2500

Выноска № 27

Схема расположения границ публичного сервитута



Используемые условные знаки и обозначения:

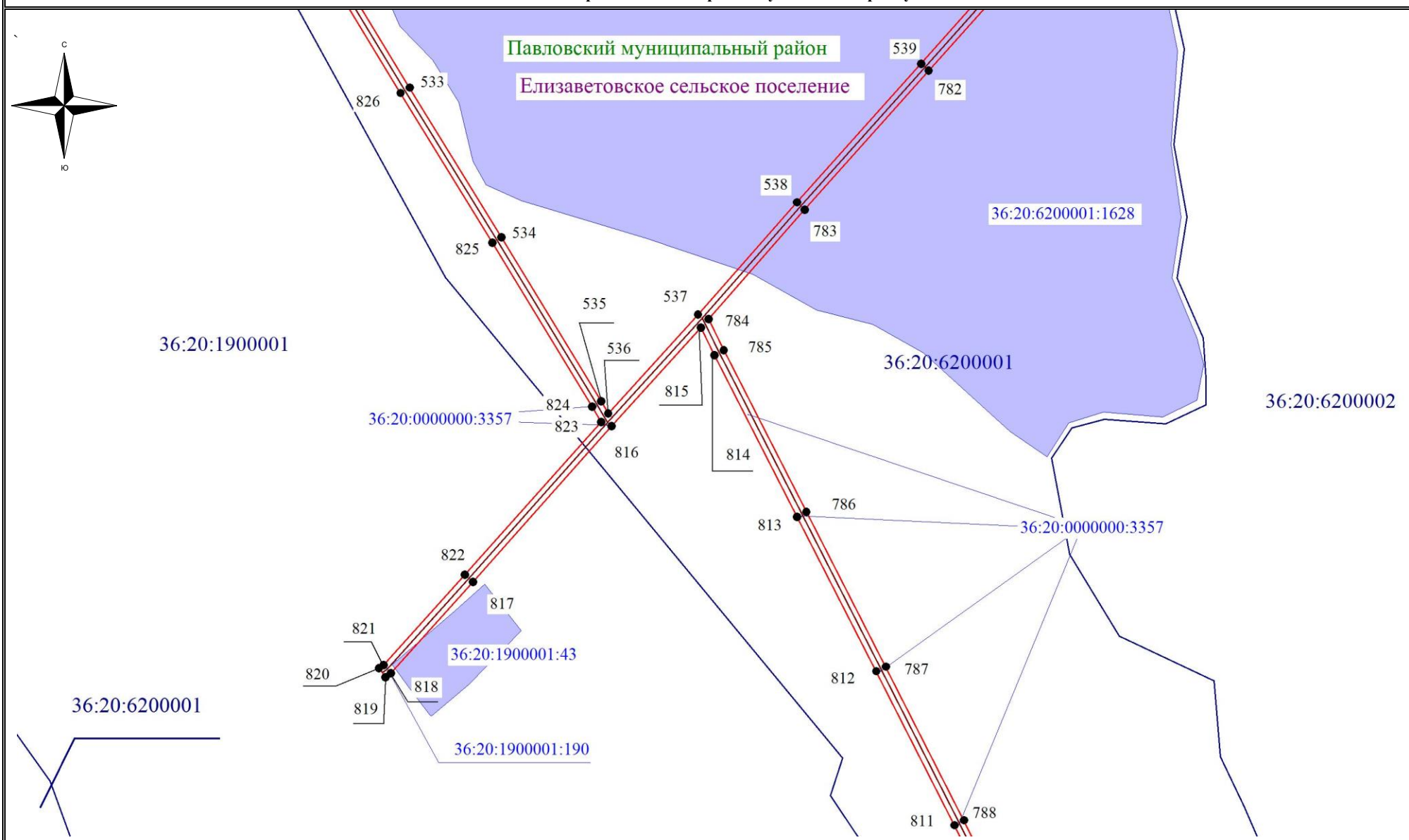

- - обозначение границы кадастрового квартала
- - обозначение границы публичного сервитута
- обозначение границы земельного участка
- - обозначение линии электропередачи

- 2 - обозначение характерной точки границы публичного сервитута
- 36:20:0000000 - обозначение номера кадастрового квартала
- :307 - обозначение кадастрового номера земельного участка
- Павловский муниципальный район - обозначение муниципального района
- Елизаветовское сельское поселение - обозначение сельского поселения (населенного пункта)

Масштаб 1:2500

Выноска № 28

Схема расположения границ публичного сервитута



- Используемые условные знаки и обозначения:**
- - обозначение границы кадастрового квартала
 - - обозначение границы публичного сервитута
 - обозначение границы земельного участка
 - - обозначение линии электропередачи

- 2 - обозначение характерной точки границы публичного сервитута
- 36:20:0000000 - обозначение номера кадастрового квартала
- :307 - обозначение кадастрового номера земельного участка
- Павловский муниципальный район - обозначение муниципального района
- Елизаветовское сельское поселение - обозначение сельского поселения (населенного пункта)

Масштаб 1:2500

Выноска № 29

Схема расположения границ публичного сервитута



Павловский муниципальный район
Елизаветовское сельское поселение

36:20:1900001

36:20:6200002

36:20:0000000:3357

810 789

809 790

808 791

807 792

806 793

36:20:6200001

36:20:1900002

Используемые условные знаки и обозначения:

- обозначение границы кадастрового квартала
- обозначение границы публичного сервитута
- обозначение границы земельного участка
- обозначение линии электропередачи

● 2 - обозначение характерной точки границы публичного сервитута

36:20:0000000 - обозначение номера кадастрового квартала

:307 - обозначение кадастрового номера земельного участка

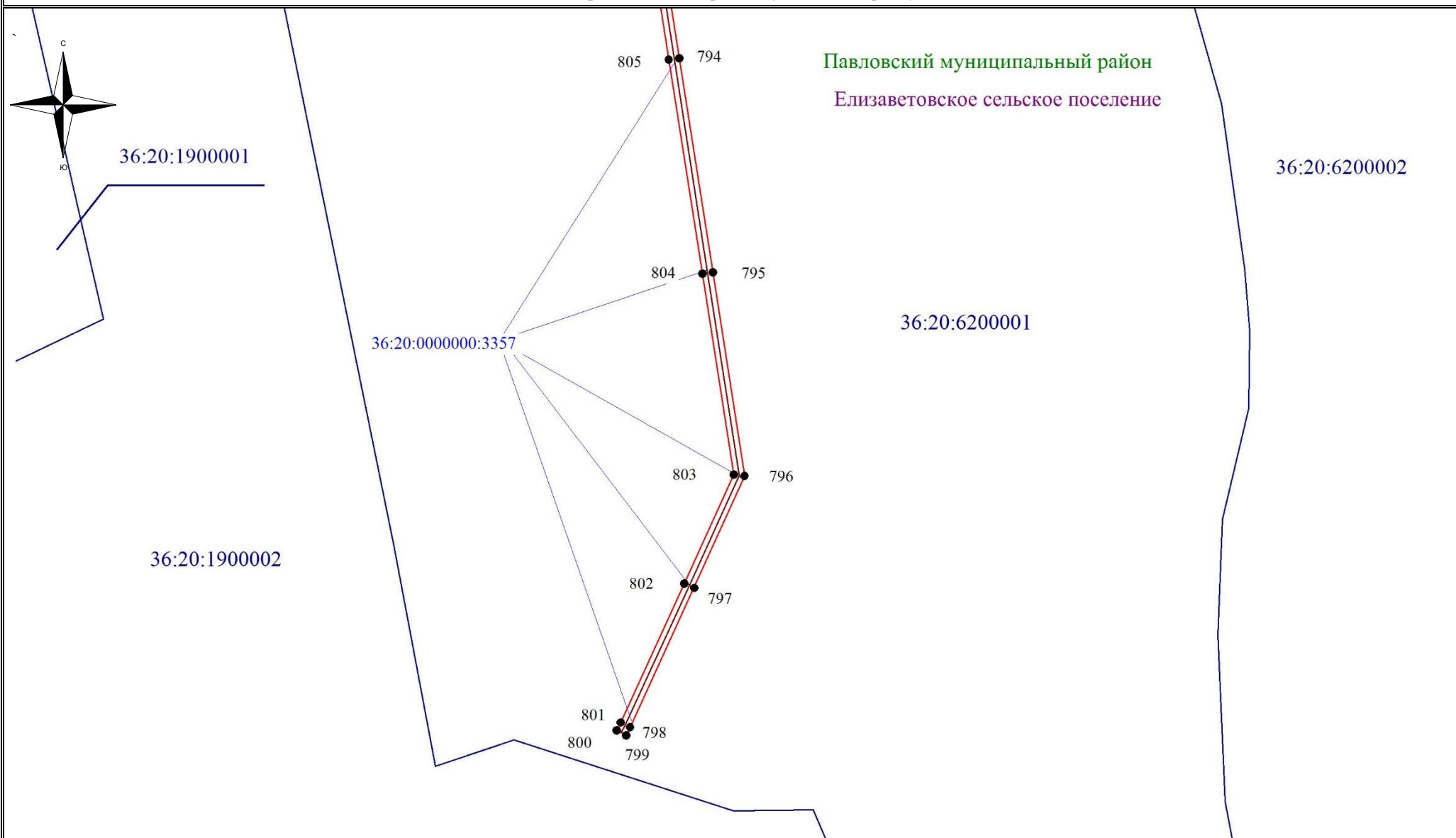
Павловский муниципальный район - обозначение муниципального района

Елизаветовское сельское поселение - обозначение сельского поселения (населенного пункта)

Масштаб 1:2500

Выноска № 30

Схема расположения границ публичного сервитута



Используемые условные знаки и обозначения:

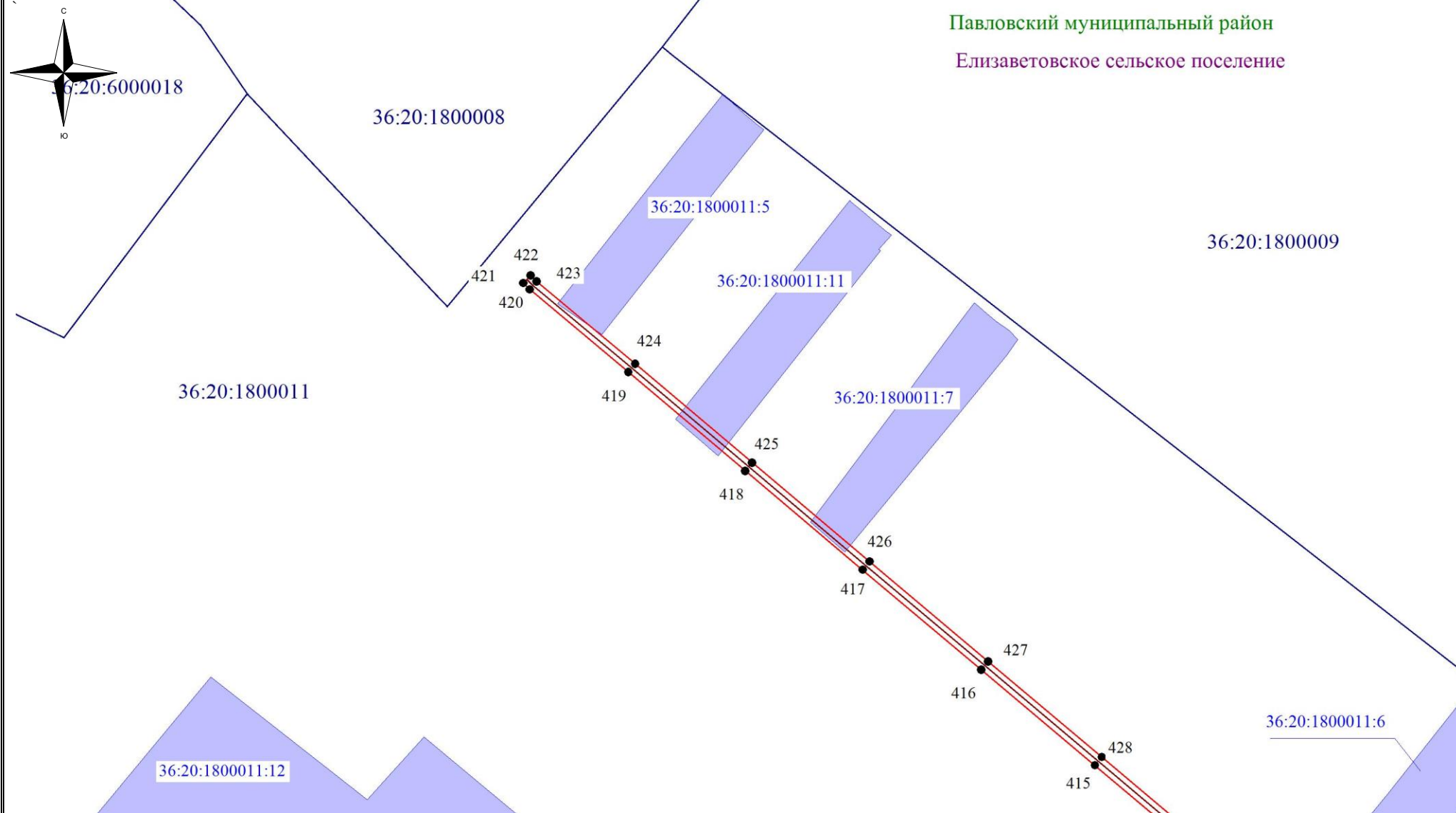
- обозначение границы кадастрового квартала
- обозначение границы публичного сервитута
- обозначение границы земельного участка
- обозначение линии электропередачи

- 2 - обозначение характерной точки границы публичного сервитута
- 36:20:0000000 - обозначение номера кадастрового квартала
- :307 - обозначение кадастрового номера земельного участка
- Павловский муниципальный район - обозначение муниципального района
- Елизаветовское сельское поселение - обозначение сельского поселения (населенного пункта)

Масштаб 1:2500





Выноска № 31


Схема расположения границ публичного сервитута



Павловский муниципальный район
Елизаветовское сельское поселение

Используемые условные знаки и обозначения:

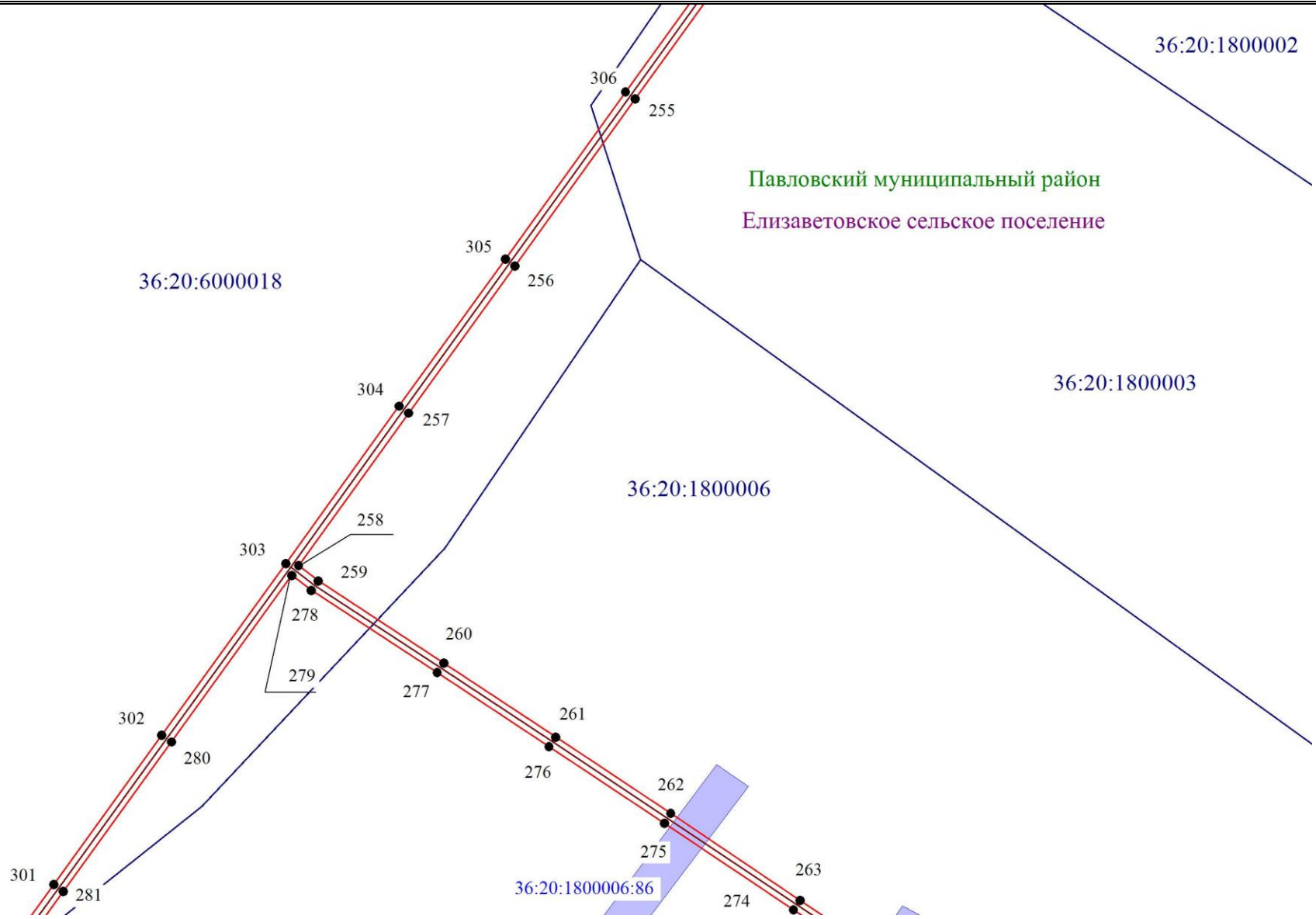

-  - обозначение границы кадастрового квартала
-  - обозначение границы публичного сервитута
-  - обозначение границы земельного участка
-  - обозначение линии электропередачи

-  2 - обозначение характерной точки границы публичного сервитута
- 36:20:0000000 - обозначение номера кадастрового квартала
- :307 - обозначение кадастрового номера земельного участка
- Павловский муниципальный район - обозначение муниципального района
- Елизаветовское сельское поселение - обозначение сельского поселения (населенного пункта)





Масштаб 1:2500


Выноска № 32

Схема расположения границ публичного сервитута



Используемые условные знаки и обозначения:

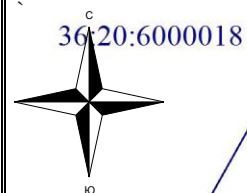
-  - обозначение границы кадастрового квартала
-  - обозначение границы публичного сервитута
-  - обозначение границы земельного участка
-  - обозначение линии электропередачи

-  2 - обозначение характерной точки границы публичного сервитута
- 36:20:0000000 - обозначение номера кадастрового квартала
- :307 - обозначение кадастрового номера земельного участка
- Павловский муниципальный район - обозначение муниципального района
- Елизаветовское сельское поселение - обозначение сельского поселения (населенного пункта)

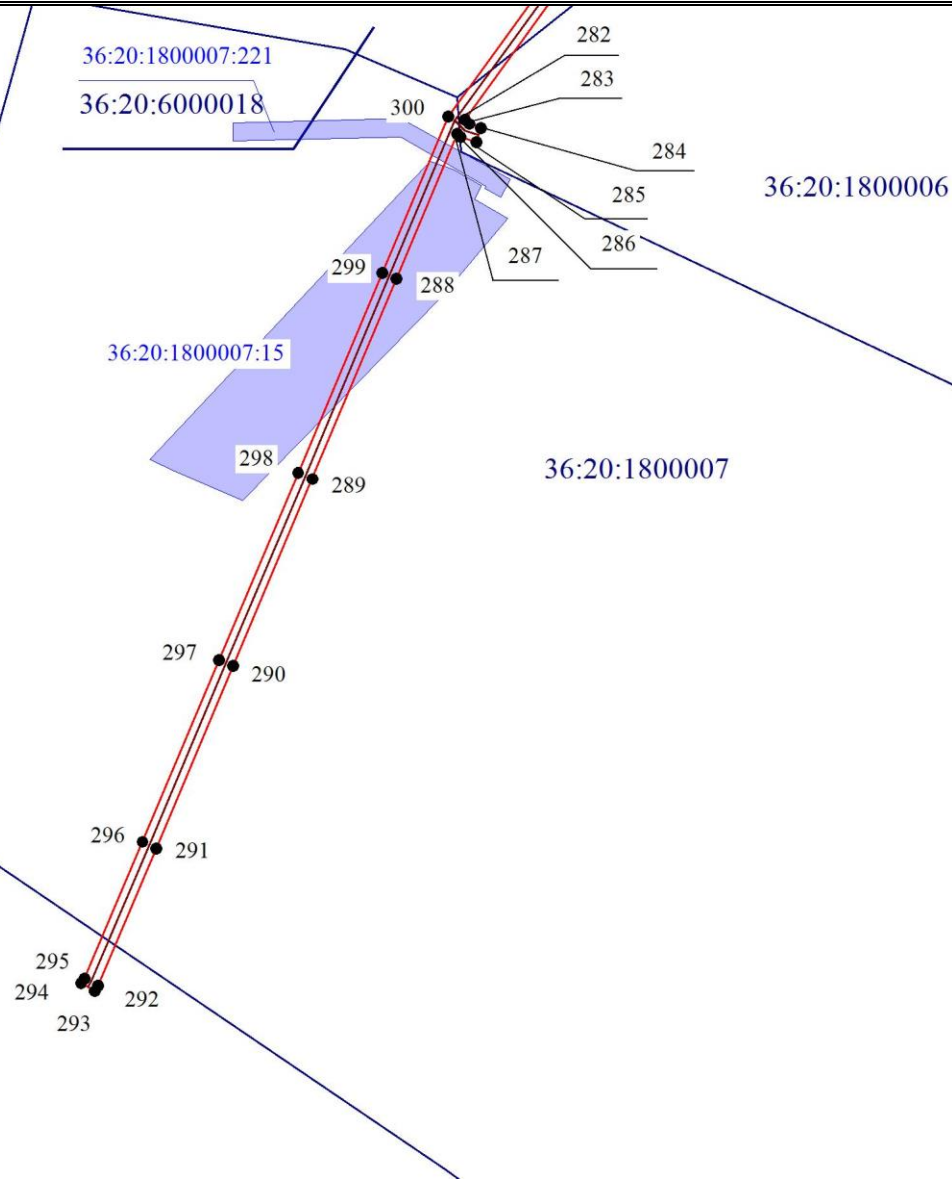
Масштаб 1:2500

Выноска № 33

Схема расположения границ публичного сервитута



Павловский муниципальный район
Елизаветовское сельское поселение



Используемые условные знаки и обозначения:

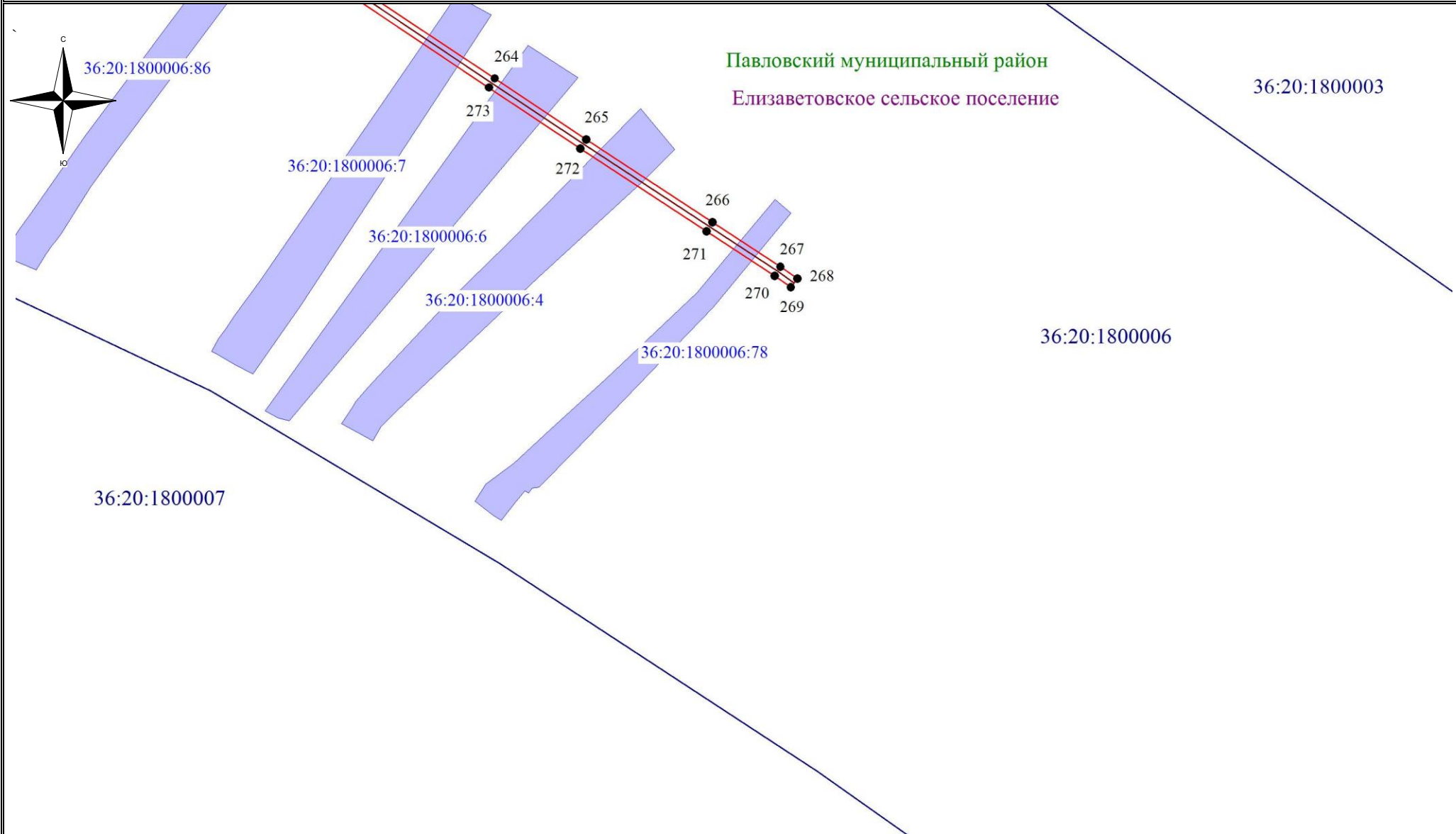
- - обозначение границы кадастрового квартала
- - обозначение границы публичного сервитута
- обозначение границы земельного участка
- - обозначение линии электропередачи

- 2 - обозначение характерной точки границы публичного сервитута
- 36:20:0000000 - обозначение номера кадастрового квартала
- :307 - обозначение кадастрового номера земельного участка
- Павловский муниципальный район - обозначение муниципального района
- Елизаветовское сельское поселение - обозначение сельского поселения (населенного пункта)





Масштаб 1:2500


Выноска № 34

Схема расположения границ публичного сервитута



Используемые условные знаки и обозначения:

-  - обозначение границы кадастрового квартала
-  - обозначение границы публичного сервитута
-  - обозначение границы земельного участка
-  - обозначение линии электропередачи

-  2 - обозначение характерной точки границы публичного сервитута
- 36:20:0000000 - обозначение номера кадастрового квартала
- :307 - обозначение кадастрового номера земельного участка
- Павловский муниципальный район - обозначение муниципального района
- Елизаветовское сельское поселение - обозначение сельского поселения (населенного пункта)

Масштаб 1:2500

Выноска № 35

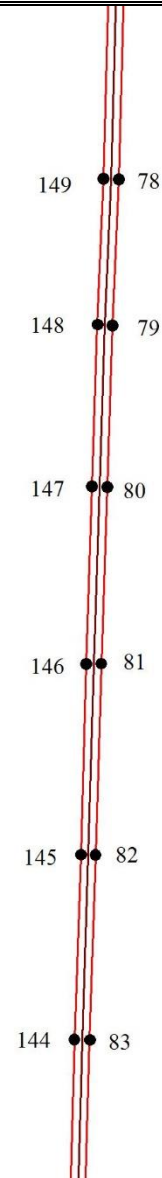
Схема расположения границ публичного сервитута



Павловский муниципальный район

Елизаветовское сельское поселение

36:20:6000019



Используемые условные знаки и обозначения:

- обозначение границы кадастрового квартала
- обозначение границы публичного сервитута
- обозначение границы земельного участка
- обозначение линии электропередачи

● 2 - обозначение характерной точки границы публичного сервитута

36:20:0000000 - обозначение номера кадастрового квартала

:307 - обозначение кадастрового номера земельного участка

Павловский муниципальный район - обозначение муниципального района

Елизаветовское сельское поселение - обозначение сельского поселения (населенного пункта)

Масштаб 1:2500

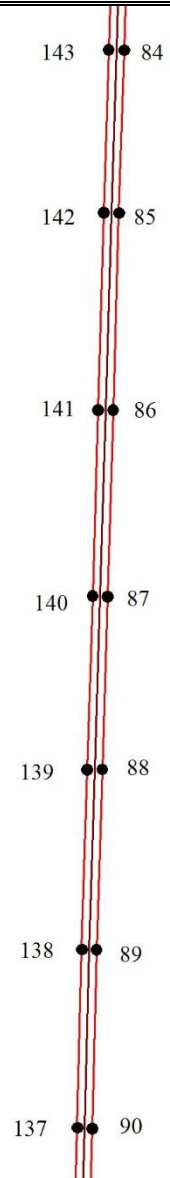
Выноска № 36

Схема расположения границ публичного сервитута



Павловский муниципальный район
Елизаветовское сельское поселение

36:20:6000019



Используемые условные знаки и обозначения:



- обозначение границы кадастрового квартала
- обозначение границы публичного сервитута
- обозначение границы земельного участка
- обозначение линии электропередачи

- 2 - обозначение характерной точки границы публичного сервитута
- 36:20:0000000 - обозначение номера кадастрового квартала
- :307 - обозначение кадастрового номера земельного участка
- Павловский муниципальный район - обозначение муниципального района
- Елизаветовское сельское поселение - обозначение сельского поселения (населенного пункта)

Масштаб 1:2500

Выноска № 37

Схема расположения границ публичного сервитута



Используемые условные знаки и обозначения:

- - обозначение границы кадастрового квартала
- - обозначение границы публичного сервитута
- обозначение границы земельного участка
- - обозначение линии электропередачи

● 2 - обозначение характерной точки границы публичного сервитута

36:20:0000000 - обозначение номера кадастрового квартала

:307 - обозначение кадастрового номера земельного участка

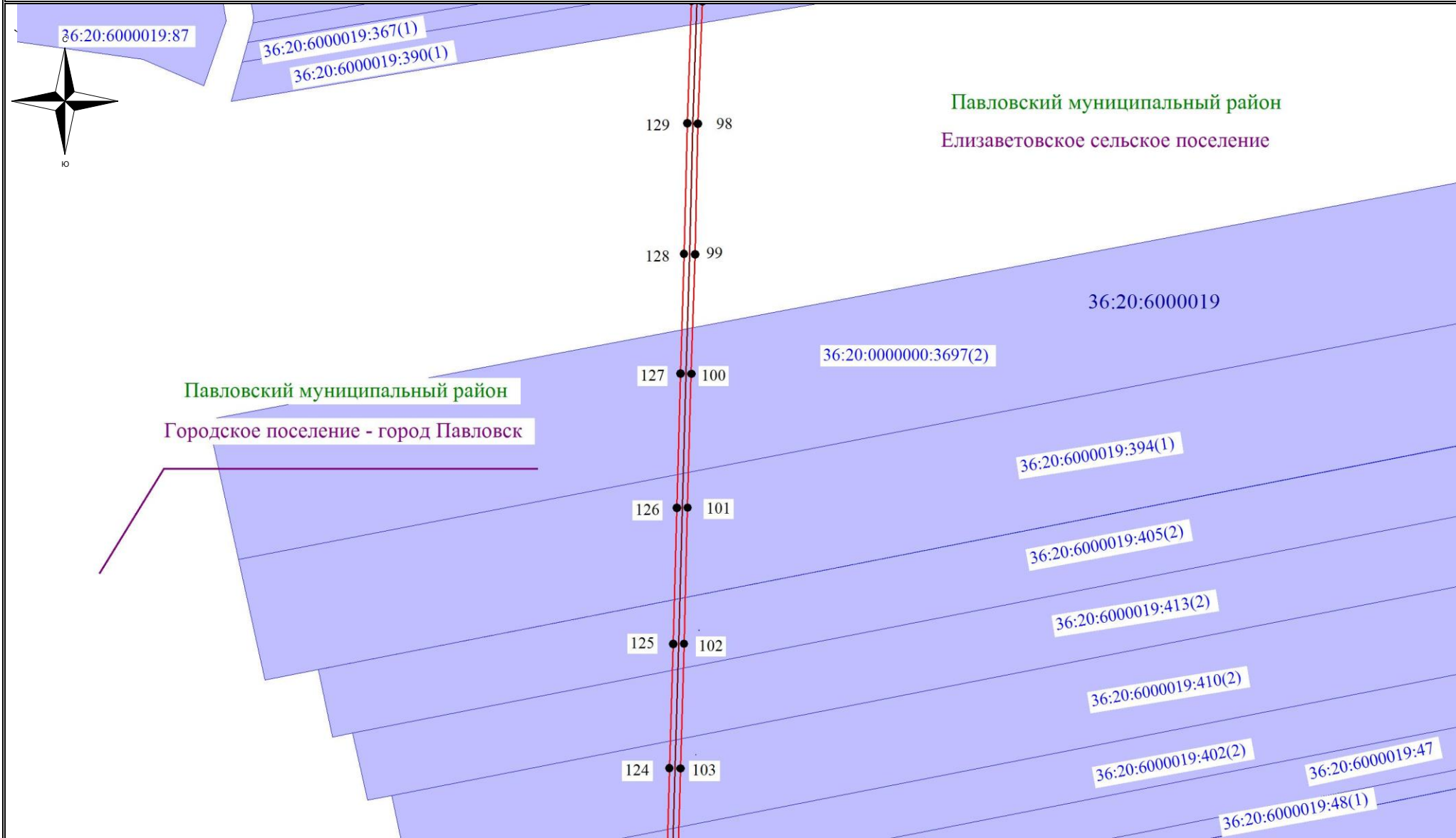
Павловский муниципальный район - обозначение муниципального района

Елизаветовское сельское поселение - обозначение сельского поселения (населенного пункта)

Масштаб 1:2500

Выноска № 38

Схема расположения границ публичного сервитута



Используемые условные знаки и обозначения:

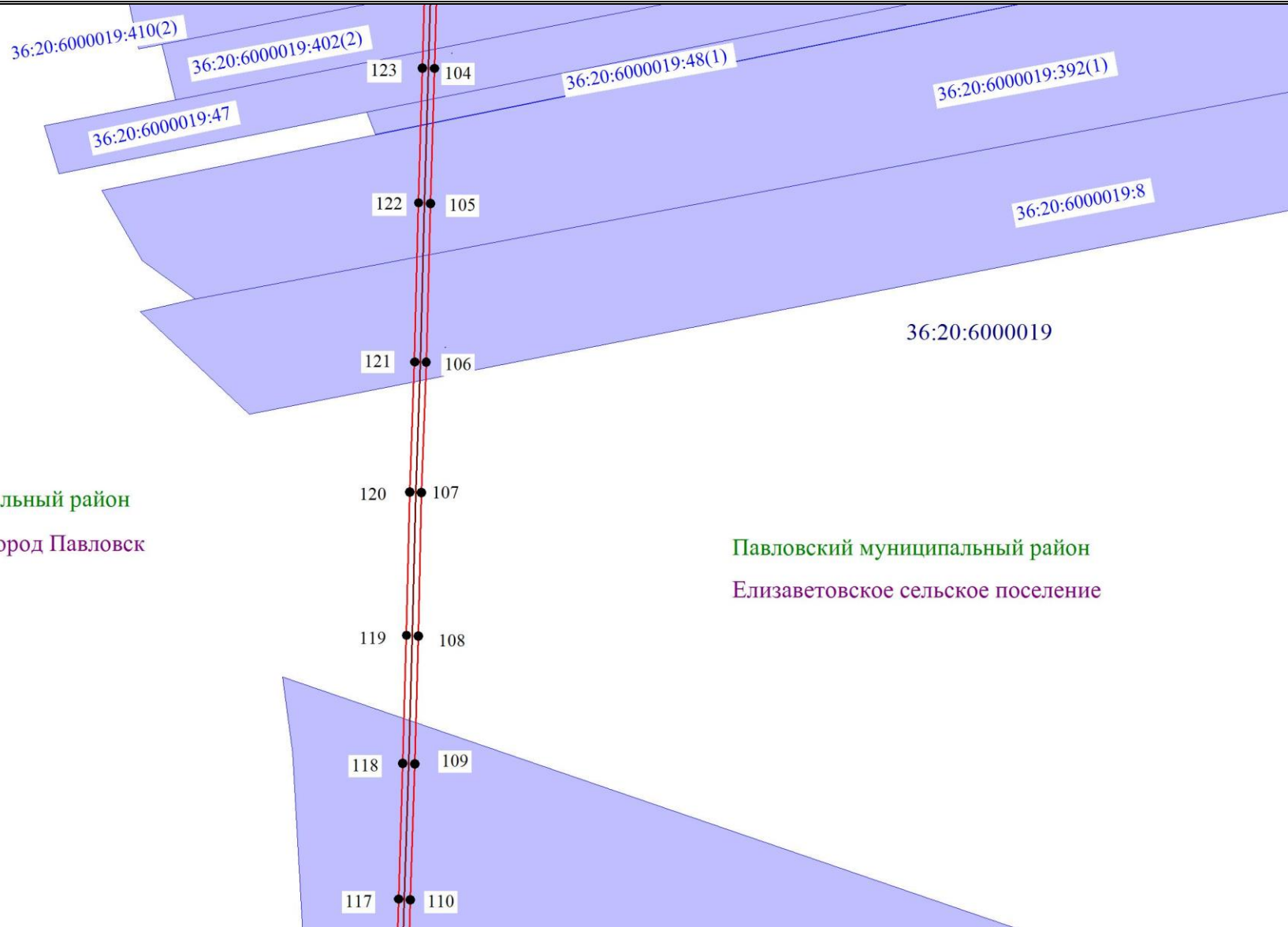

- - обозначение границы кадастрового квартала
- - обозначение границы публичного сервитута
- обозначение границы земельного участка
- - обозначение линии электропередачи

- 2 - обозначение характерной точки границы публичного сервитута
- 36:20:0000000 - обозначение номера кадастрового квартала
- :307 - обозначение кадастрового номера земельного участка
- Павловский муниципальный район - обозначение муниципального района
- Елизаветовское сельское поселение - обозначение сельского поселения (населенного пункта)

Масштаб 1:2500

Выноска № 39





Схема расположения границ публичного сервитута




Павловский муниципальный район
Городское поселение - город Павловск

Павловский муниципальный район
Елизаветовское сельское поселение

Используемые условные знаки и обозначения:

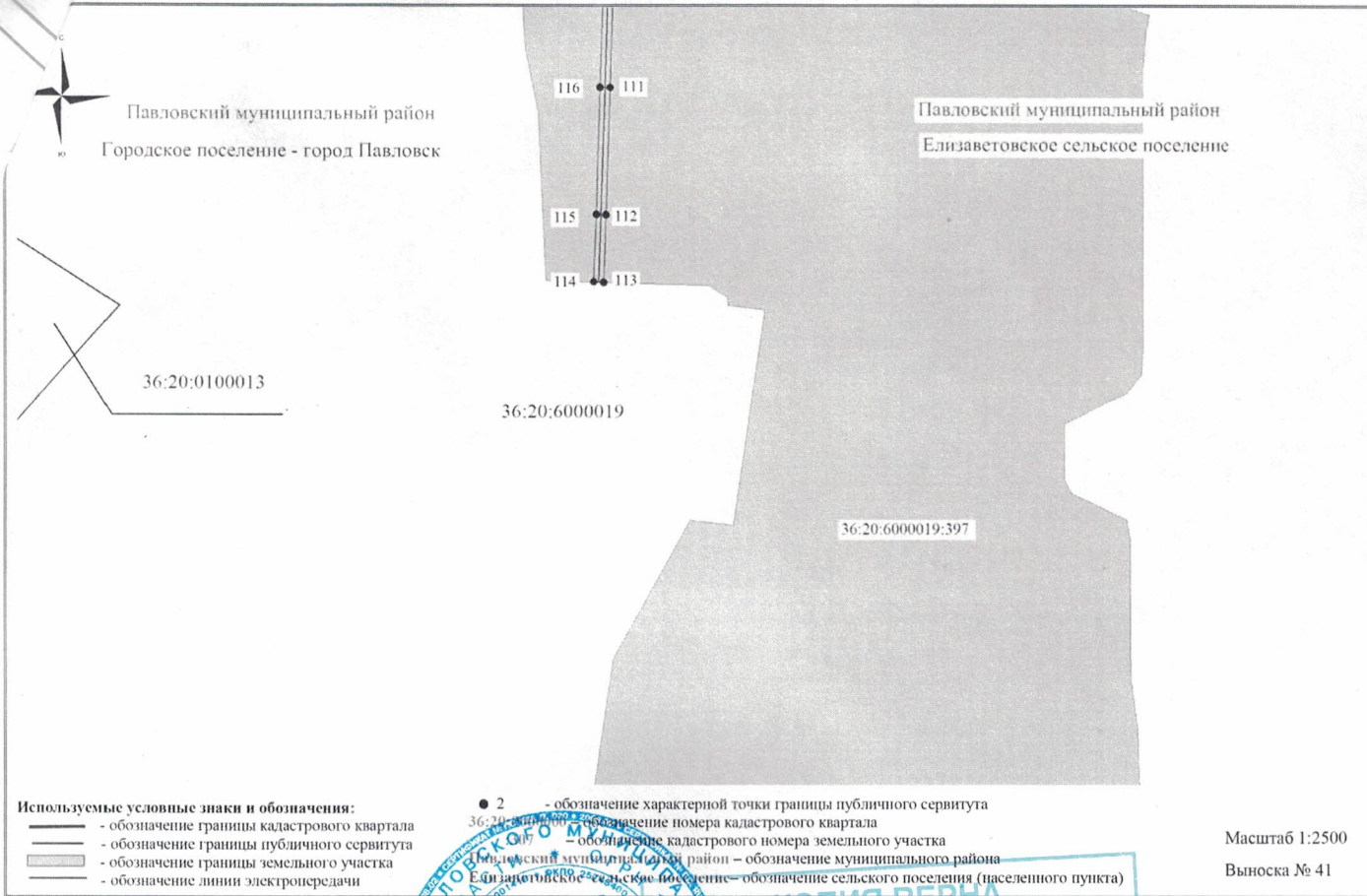
-  - обозначение границы кадастрового квартала
-  - обозначение границы публичного сервитута
-  - обозначение границы земельного участка
-  - обозначение линии электропередачи

-  2 - обозначение характерной точки границы публичного сервитута
- 36:20:0000000 - обозначение номера кадастрового квартала
- :307 - обозначение кадастрового номера земельного участка
- Павловский муниципальный район - обозначение муниципального района
- Елизаветовское сельское поселение - обозначение сельского поселения (населенного пункта)

Масштаб 1:2500

Выноска № 40

Схема расположения границ публичного сервитута



Используемые условные знаки и обозначения:

- обозначение границы кадастрового квартала
- обозначение границы публичного сервитута
- обозначение границы земельного участка
- обозначение линии электропередачи

- 2 - обозначение характерной точки границы публичного сервитута
- 36:20:0100013 - обозначение номера кадастрового квартала
- 36:20:6000019 - обозначение кадастрового номера земельного участка
- Павловский муниципальный район - обозначение муниципального района
- Елизаветовское сельское поселение - обозначение сельского поселения (населенного пункта)

Масштаб 1:2500
Выноска № 41

Глава Павловского муниципального района
Воронежской области



КОПИЯ ВЕРНА
 Руководитель аппарата администрации
 Павловского муниципального района
Г. Г. Бабаян
 18.09.2020

М.Н. Янцов