

**АДМИНИСТРАЦИЯ ПАВЛОВСКОГО МУНИЦИПАЛЬНОГО РАЙОНА
ВОРОНЕЖСКОЙ ОБЛАСТИ**

ПОСТАНОВЛЕНИЕ

от 18.09.2020 № 607

г. Павловск
Об установлении публичного
сервитута в целях размещения
объекта электросетевого хозяйства-
сооружения - ВЛ-10-2 А.Донская

В соответствии со ст. 23, главой V.7 Земельного кодекса Российской Федерации, ст. ст. 3.3, 3.6 Федерального закона от 25.10.2001 № 137-ФЗ «О введении в действие Земельного кодекса Российской Федерации», Постановлением Правительства Российской Федерации от 24.02.2009 № 160 «О порядке установления охранных зон объектов электросетевого хозяйства и особых условий использования земельных участков, расположенных в границах таких зон», решением Совета народных депутатов Павловского муниципального района Воронежской области от 27.12.2016 № 277 «О наделении администрации Павловского муниципального района Воронежской области полномочиями в области земельных отношений», рассмотрев ходатайство ПАО «МРСК Центра» (ОГРН 1046900099498, ИНН 6901067107) от 07.08.2020 г. вх. № 19-10/4285 об установлении публичного сервитута, администрация Павловского муниципального района Воронежской области

ПОСТАНОВЛЯЕТ:

1. В целях размещения объекта электросетевого хозяйства - сооружения ВЛ-10-2 А. Донская установить публичный сервитут на территории Павловского муниципального района Воронежской области, площадью 95628 кв.м, в интересах ПАО «МРСК Центра» (ОГРН 1046900099498, ИНН 6901067107) в отношении следующих земельных участков:

- 1) 36:20:0800002:2, местоположение: Воронежская обл., р-н Павловский, с. Березки, ул. Центральная, 55;
- 2) 36:20:0800003:2, местоположение: Воронежская область, р-н Павловский, с. Березки, ул. Центральная, 1 а;
- 3) 36:20:0800003:5, местоположение: Воронежская обл., р-н Павловский, с. Березки, ул. Центральная, д. 2;
- 4) 36:20:0800003:47, местоположение: р-н Павловский, с. Березки, ул. Школьная, сооружение 8;

- 5) 36:20:0800003:98, местоположение: Воронежская обл., р-н Павловский, с. Березки, ул. Центральная, 1 а;
- 6) 36:20:0800003:110, местоположение: Воронежская область, р-н Павловский, с. Березки, восточная часть кадастрового квартала 36:20:0800003;
- 7) 36:20:6000006:66, местоположение: Воронежская обл., р-н Павловский, юго-восточная часть кадастрового квартала 36:20:6000006;
- 8) 36:20:6000006:86, местоположение: Воронежская область, р-н Павловский, юго-восточная часть кадастрового квартала 36:20:6000006;
- 9) 36:20:6000006:227, местоположение: Воронежская область, Павловский муниципальный район, км 655+520 (лево) федеральной автомобильной дороги М-4 «Дон»;
- 10) 36:20:6000006:229, местоположение: Воронежская область, Павловский р-н, восточная часть кадастрового квартала 36:20:6000006;
- 11) 36:20:6000006:231, местоположение: Воронежская область, Павловский р-н, юго-восточная часть кадастрового квартала 36:20:6000006;
- 12) 36:20:6000006:233, местоположение: Воронежская область, Павловский муниципальный район, км 655+510 (лево) федеральной автомобильной дороги М-4 «Дон»;
- 13) 36:20:6000009:7, местоположение: Воронежская область, р-н Павловский, южная часть кадастрового квартала 36:20:6000009;
- 14) 36:20:6000009:8, местоположение: Воронежская область, р-н Павловский, северо-восточная часть кадастрового квартала 36:20:6000009;
- 15) 36:20:6000009:13, местоположение: Воронежская область, р-н Павловский, западная часть кадастрового квартала 36:20:6000009;
- 16) 36:20:6000009:52, местоположение: Воронежская область, р-н Павловский, восточная часть кадастрового квартала 36:20:6000009;
- 17) 36:20:6000009:58, местоположение: Воронежская область, р-н Павловский, юго-западная часть кадастрового квартала 36:20:6000009;
- 18) 36:20:6000009:198, местоположение: Воронежская область, р-н Павловский, центральная часть кадастрового квартала 36:20:6000009;
- 19) 36:20:6000010:6, местоположение: Воронежская область, Павловский р-н, восточная часть кадастрового квартала 36:20:6000010 в границах землепользования СХА «Свобода»;
- 20) 36:20:6000010:16, местоположение: Воронежская область, р-н Павловский, юго-западная часть кадастрового квартала 36:20:6000011;
- 21) 36:20:6000010:18, местоположение: Воронежская область, р-н Павловский, западная часть кадастрового квартала 36:20:6000010;
- 22) 36:20:6000010:19, местоположение: Воронежская область, р-н Павловский, центральная часть кадастрового квартала 36:20:6000010;
- 23) 36:20:6000010:22, местоположение: Воронежская область, р-н Павловский;
- 24) 36:20:6000011:1, местоположение: Воронежская область, р-н Павловский, Воронежская область Павловский район в границах землепользования СХА (колхоз) «Родина», примерно в 325 м от дома №2 по ул. Садовая с. Александровка Донская по направлению на север;
- 25) 36:20:6000011:10, местоположение: Воронежская обл., р-н Павловский, в границах землепользования СХА «Родина», западная часть кадастрового квартала 36:20:60 00 011;
- 26) 36:20:6000011:76, местоположение: Воронежская область, р-н Павловский, северо-западная часть кадастрового квартала 36:20:6000011;

- 27) 36:20:6000011:80, местоположение: Воронежская область, р-н Павловский, западная часть кадастрового квартала 36:20:6000011;
- 28) 36:20:6000011:112, местоположение: Воронежская область, р-н Павловский, западная часть кадастрового квартала 36:20:6000011;
- 29) 36:20:6000011:113, местоположение: Воронежская область, р-н Павловский, западная часть кадастрового квартала 36:20:6000011;
- 30) 36:20:6000011:117, местоположение: Воронежская область, р-н Павловский, западная часть кадастрового квартала 36:20:6000011;
- 31) 36:20:6000011:150, местоположение: Воронежская область, р-н Павловский, в границах СХА (колхоз) «Родина», западная часть кадастрового квартала 36:20:6000011;
- 32) 36:20:6000011:151, местоположение: Воронежская область, р-н Павловский, в границах СХА (колхоз) «Родина», западная часть кадастрового квартала 36:20:6000011;
- 33) 36:20:6000012:19, местоположение: Воронежская область, р-н Павловский, в границах СХА (колхоз) «Михайловская», в северной части кадастрового квартала 36:20:6000012;
- 34) 36:20:6000012:64, местоположение: Воронежская обл., р-н Павловский, северная часть кадастрового квартала 36:20:6000012;
- 35) 36:20:6000012:65, местоположение: Воронежская обл., р-н Павловский, северная часть кадастрового квартала 36:20:6000012;
- 36) 36:20:6000012:108, местоположение: Воронежская область, р-н Павловский, северная часть кадастрового квартала 36:20:6000012, в границах СХА «Михайловское»;
- 37) 36:20:6000012:111, местоположение: Воронежская область, р-н Павловский, северная часть кадастрового квартала 36:20:6000012, в границах СХА «Михайловское»;
- 38) 36:20:1100001:1, местоположение: Воронежская область, р-н Павловский, х. Поддубный, ул. Пролетарская, 21;
- 39) 36:20:1100002:4, местоположение: р-н Павловский, х. Поддубный, ул. 1 Мая, сооружение 41;
- 40) 36:20:1100002:57, местоположение: Воронежская область, р-н Павловский, х. Поддубный, ул. 1 Мая, 39;
- 41) 36:20:1100002:58, местоположение: Воронежская область, р-н Павловский, х. Поддубный, ул. 1 Мая, 39;
- 42) 36:20:1100002:60, местоположение: Воронежская область, р-н Павловский, х. Поддубный, на кадастровом плане территории кадастрового квартала 36:20:1100002;
- 43) 36:20:6000006:98, местоположение: Воронежская область, р-н Павловский, южная часть кадастрового квартала 36:20:6000006;
- 44) 36:20:6000006:232, местоположение: Воронежская обл., Павловский р-н., км 655+490 (лево) федеральной автомобильной дороги М-4 «Дон»;
- 45) 36:20:6000006:234, местоположение: Воронежская область, Павловский муниципальный район, км 656+120 (право) федеральной автомобильной дороги М-4 «Дон»;
- 46) 36:20:6000006:235, местоположение: Воронежская область, Павловский муниципальный район, км 656+80 (право) федеральной автомобильной дороги М-4 «Дон»;
- 47) 36:20:0000000:21, местоположение: Воронежская область, р-н Павловский, в границах землепользования СХА (колхоз) «Свобода».

2. Утвердить границы публичного сервитута согласно приложению к настоящему постановлению.

3. Установить срок публичного сервитута - 49 (сорок девять) лет.

4. Срок, в течение которого в соответствии с расчетом заявителя использование земельного участка (его части) и (или) расположенного на нем объекта недвижимости в соответствии с их разрешенным использованием будет в соответствии с подпунктом 4 пункта 1 статьи 39.41 Земельного кодекса Российской Федерации невозможно или существенно затруднено (при возникновении таких обстоятельств): в течение не более чем трех месяцев в отношении земельных участков, предназначенных для жилищного строительства (в том числе индивидуального жилищного строительства), ведения личного подсобного хозяйства, садоводства, огородничества, или не более одного года в отношении иных земельных участков.

5. Выполнение работ при осуществлении публичного сервитута осуществляется по графику и в сроки, установленные разделом IV Правил установления охранных зон объектов электросетевого хозяйства и особых условий использования земельных участков, расположенных в границах таких зон, утвержденных Постановлением Правительства Российской Федерации от 24.02.2009 № 160.

6. Плата за публичный сервитут на основании ст. 3.6. Федерального закона от 25.10.2001 № 137-ФЗ «О введении в действие Земельного кодекса Российской Федерации» не устанавливается.

7. Правообладателю публичного сервитута, в срок не позднее 3-х месяцев после прекращения эксплуатации сооружения, для размещения которого был установлен публичный сервитут, привести земельный участок в состояние пригодное для его использования в соответствии с видом разрешенного использования.

8. В течение 5 рабочих дней со дня принятия настоящего постановления:

8.1. Опубликовать настоящее постановление в муниципальной газете «Павловский муниципальный вестник» и разместить на официальном сайте администрации Павловского муниципального района Воронежской области.

8.2. Направить копию настоящего постановления с приложением утвержденной схемы расположения границ публичного сервитута в орган регистрации прав.

9. Контроль за исполнением настоящего постановления оставляю за собой.

Глава Павловского муниципального района
Воронежской области



КОПИЯ ВЕРНА

М.Н. Янцов
Администратор
Павловского муниципального района

Г. Г. Бабаян
Г. Г. Бабаян

18.09.2020

Схема местоположения границ публичного сервитута

Местоположение публичного сервитута: Воронежская область, Павловский муниципальный район		
Система координат: МСК-36, зона 2		
Метод определения координат: аналитический. Мt =0.1 м		
Площадь сервитута: 95628 кв.м		
Обозначение характерных точек границ	Координаты, м	
	X	Y
1	2	3
1	387334.98	2151004.98
2	387421.00	2150971.22
3	387449.65	2150959.54
4	387477.09	2150953.73
5	387471.12	2150956.16
6	387422.84	2150975.87
7	387379.81	2150992.76
8	387336.80	2151009.64
1	387334.98	2151004.98
9	387560.56	2150925.39
10	387625.24	2150915.81
11	387697.35	2150905.13
12	387698.04	2150910.08
13	387625.98	2150920.75
14	387550.42	2150931.94
9	387560.56	2150925.39
15	387747.43	2150901.03
16	387733.29	2150904.86
17	387708.97	2150908.47
15	387747.43	2150901.03
18	387847.74	2150881.65
19	387855.43	2150891.10
20	387869.85	2150908.82
21	387913.45	2150902.15
22	387916.31	2150877.68
23	387917.43	2150868.18
24	387922.57	2150867.18
25	387921.27	2150878.26
26	387917.97	2150906.51
27	387892.64	2150910.39
28	387867.77	2150914.20
29	387851.55	2150894.26
30	387842.16	2150882.72
18	387847.74	2150881.65
31	388031.06	2150829.22
32	388042.96	2150831.59
33	388054.18	2150833.83
34	388055.28	2150839.14

1	2	3
35	388041.98	2150836.49
36	388018.48	2150831.81
31	388031.06	2150829.22
37	388069.07	2150836.80
38	388074.26	2150837.83
39	388185.25	2150816.37
40	388296.73	2150794.81
41	388460.84	2150764.04
42	388624.92	2150733.26
43	388758.49	2150706.57
44	388892.09	2150679.86
45	389142.22	2150631.32
46	389392.35	2150582.76
47	389703.78	2150522.08
48	390015.20	2150461.39
49	390275.16	2150410.59
50	390535.11	2150359.80
51	390614.58	2150344.64
52	390727.65	2150322.28
53	390913.36	2150285.55
54	391070.07	2150254.81
55	391126.52	2150243.89
56	391182.29	2150232.90
57	391274.62	2150215.39
58	391286.47	2150268.85
59	391361.90	2150640.92
60	391395.69	2150807.17
61	391437.34	2151012.98
62	391444.18	2151047.00
63	391451.32	2151081.85
64	391466.57	2151151.23
65	391546.00	2151541.71
66	391625.22	2151931.07
67	392385.58	2152373.87
68	393147.45	2152817.55
69	393408.20	2153250.95
70	393668.62	2153683.79
71	393697.09	2153731.12
72	393708.07	2153745.86
73	393713.50	2153752.97
74	393726.70	2153774.73
75	393739.82	2153796.37
76	393769.90	2153845.98
77	393773.45	2153843.85
78	393773.95	2153844.77
79	393775.93	2153848.19
80	393772.49	2153850.26
81	393880.45	2154028.33

1	2	3
82	393882.07	2154031.14
83	393920.90	2154095.91
84	393947.67	2154140.85
85	393973.12	2154183.36
86	393993.51	2154218.10
87	394021.39	2154263.25
88	394050.93	2154312.55
89	394078.81	2154359.16
90	394108.77	2154408.05
91	394150.59	2154478.15
92	394193.20	2154547.99
93	394234.04	2154615.14
94	394265.16	2154669.12
95	394300.03	2154730.11
96	394321.92	2154769.50
97	394342.90	2154807.27
98	394367.89	2154852.25
99	394390.86	2154893.60
100	394412.19	2154931.99
101	394433.70	2154970.70
102	394454.52	2155008.18
103	394472.45	2155040.45
104	394475.96	2155046.98
105	394492.22	2155077.24
106	394510.45	2155110.10
107	394529.06	2155143.65
108	394543.13	2155169.02
109	394565.23	2155208.85
110	394582.66	2155240.07
111	394600.28	2155281.67
112	394622.61	2155334.39
113	394635.96	2155365.89
114	394643.03	2155383.66
115	394643.69	2155384.28
116	394648.28	2155395.41
117	394638.81	2155386.57
118	394609.62	2155313.19
119	394580.71	2155240.53
120	394438.35	2154982.00
121	394296.00	2154723.47
122	394269.87	2154680.49
123	394214.81	2154589.60
124	394062.22	2154337.89
125	393974.92	2154193.80
126	393735.54	2153798.97
127	393722.42	2153777.33
128	393709.36	2153755.80
129	393704.76	2153749.79
130	393684.24	2153748.25
131	393684.62	2153743.27

1	2	3
132	393700.80	2153744.48
133	393692.95	2153733.93
134	393664.34	2153686.37
135	393403.92	2153253.53
136	393143.83	2152821.23
137	392383.06	2152378.19
138	391620.76	2151934.27
139	391541.10	2151542.71
140	391461.67	2151152.25
141	391446.42	2151082.87
142	391439.28	2151048.00
143	391432.44	2151013.98
144	391390.79	2150808.17
145	391357.00	2150641.92
146	391281.57	2150269.87
147	391270.79	2150221.21
148	391183.23	2150237.81
149	391127.48	2150248.79
150	391071.03	2150259.71
151	390914.32	2150290.45
152	390728.61	2150327.18
153	390615.53	2150349.55
154	390536.06	2150364.70
155	390276.12	2150415.49
156	390016.16	2150466.29
157	389704.74	2150526.98
158	389393.31	2150587.66
159	389143.18	2150636.22
160	388893.06	2150684.76
161	388759.47	2150711.47
162	388625.89	2150738.16
163	388461.76	2150768.96
164	388297.66	2150799.73
165	388186.19	2150821.27
166	388074.23	2150842.92
167	388056.85	2150839.46
37	388069.07	2150836.80
168	393787.97	2153835.25
169	393918.66	2153758.09
170	394058.58	2153675.48
171	394055.29	2153668.08
172	394038.84	2153642.85
173	394043.02	2153640.11
174	394059.69	2153665.68
175	394062.93	2153672.96
176	394069.68	2153669.09
177	394073.57	2153666.95
178	394142.11	2153686.31
179	394209.65	2153705.41

1	2	3
180	394262.88	2153719.71
181	394316.13	2153734.00
182	394314.83	2153738.82
183	394261.58	2153724.53
184	394208.31	2153710.23
185	394140.75	2153691.13
186	394074.18	2153672.32
187	394072.14	2153673.44
188	394063.04	2153678.65
189	393921.20	2153762.39
190	393789.89	2153839.92
168	393787.97	2153835.25
191	394146.38	2154435.95
192	394147.34	2154435.85
193	394326.82	2154287.79
194	394408.57	2154220.36
195	394511.89	2154135.11
196	394537.56	2154113.90
197	394540.74	2154117.76
198	394515.07	2154138.97
199	394411.75	2154224.22
200	394330.00	2154291.65
201	394149.35	2154440.67
202	394149.10	2154440.70
191	394146.38	2154435.95
203	394251.70	2154613.22
204	394255.76	2154616.14
205	394254.21	2154618.29
206	394251.51	2154613.48
203	394251.70	2154613.22
207	394691.23	2155428.62
208	394700.47	2155437.26
209	394700.34	2155437.33
210	394695.73	2155439.68
211	394693.26	2155437.37
212	394692.88	2155435.13
213	394690.89	2155429.38
207	394691.23	2155428.62
214	394706.14	2155442.55
215	394874.97	2155600.05
216	394959.21	2155622.74
217	394991.38	2155631.50
218	395061.89	2155650.25
219	395079.18	2155654.75
220	395250.45	2155614.57
221	395423.46	2155573.99

1	2	3
222	395464.16	2155603.30
223	395503.77	2155634.09
224	395507.22	2155636.58
225	395549.24	2155638.71
226	395594.57	2155641.34
227	395632.54	2155653.27
228	395669.70	2155665.10
229	395706.93	2155676.95
230	395743.95	2155688.74
231	395781.23	2155700.60
232	395818.68	2155712.69
233	395857.42	2155738.72
234	395894.34	2155763.71
235	395931.00	2155788.51
236	395967.56	2155813.26
237	396004.16	2155838.02
238	396027.59	2155854.07
239	396057.06	2155869.04
240	396060.18	2155885.59
241	396046.58	2155884.74
242	396045.10	2155876.90
243	396024.79	2155858.21
244	396001.18	2155842.42
245	395964.58	2155817.66
246	395928.02	2155792.91
247	395891.36	2155768.11
248	395854.44	2155743.12
249	395816.48	2155717.23
250	395779.61	2155705.66
251	395742.33	2155693.80
252	395705.31	2155682.01
253	395668.08	2155670.16
254	395630.92	2155658.33
255	395593.69	2155646.30
256	395548.96	2155644.03
257	395514.78	2155642.04
258	395512.64	2155641.23
259	395499.67	2155637.23
260	395461.20	2155607.33
261	395422.38	2155579.37
262	395251.59	2155619.43
263	395079.11	2155659.90
264	395060.62	2155655.09
265	394990.09	2155636.33
266	394957.90	2155627.56
267	394872.46	2155604.55
268	394755.61	2155495.54
269	394749.32	2155489.67
270	394742.04	2155481.12
271	394736.79	2155477.98

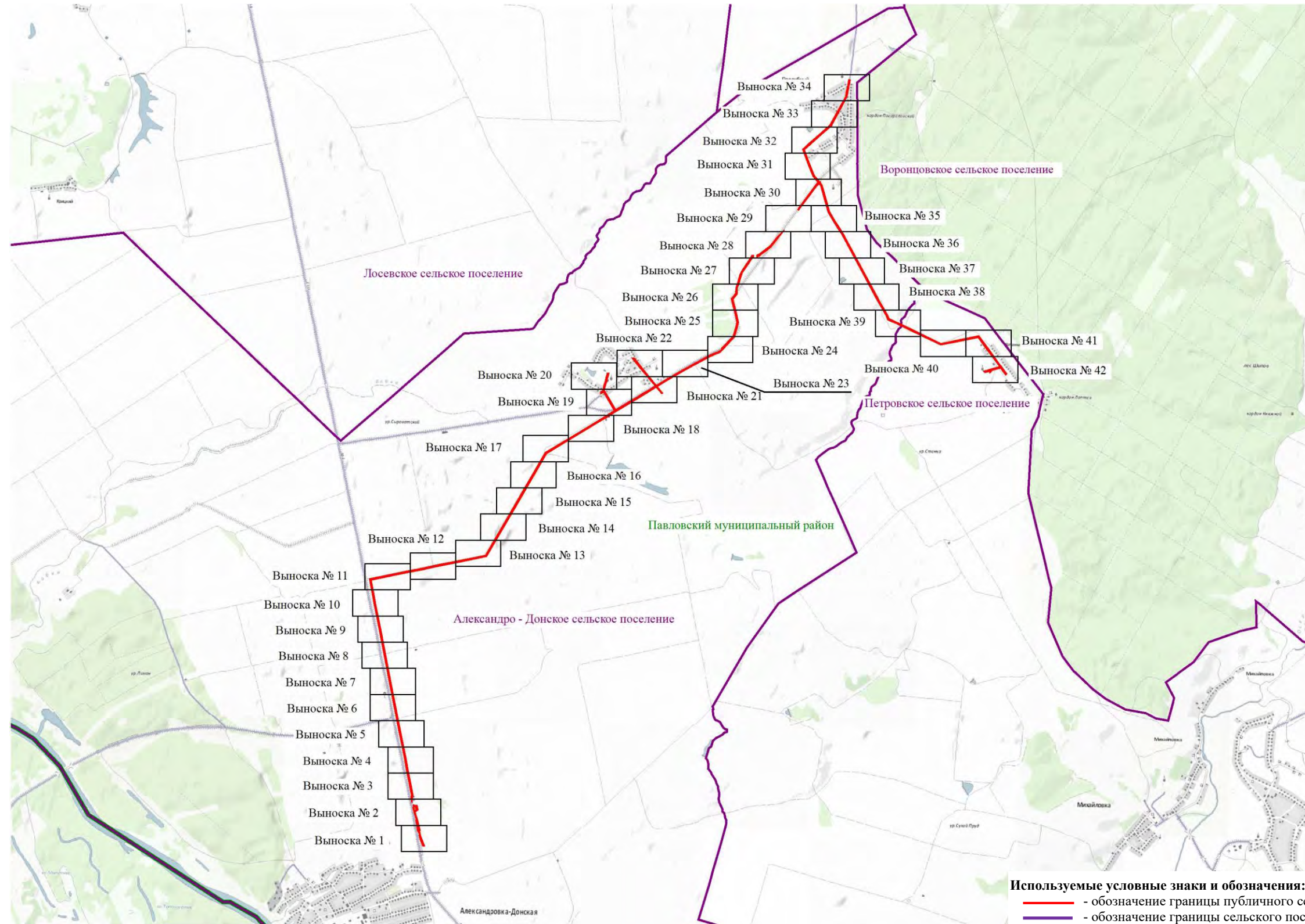

1	2	3
272	394701.43	2155444.98
214	394706.14	2155442.55
273	396072.28	2155949.80
274	396074.29	2155960.45
275	396087.86	2155984.99
276	396105.20	2156008.06
277	396131.20	2156043.05
278	396163.58	2156086.64
279	396187.12	2156118.34
280	396212.37	2156152.62
281	396321.95	2156237.31
282	396311.14	2156229.36
283	396262.21	2156192.09
284	396261.03	2156191.28
285	396197.39	2156140.93
286	396182.85	2156121.52
287	396159.31	2156089.82
288	396126.93	2156046.23
289	396100.93	2156011.24
290	396083.88	2155988.00
291	396061.89	2155965.96
292	396058.74	2155949.28
273	396072.28	2155949.80
293	396774.96	2156572.74
294	396777.19	2156574.39
295	396776.93	2156574.48
293	396774.96	2156572.74
296	396874.94	2156646.74
297	397147.38	2156848.40
298	397154.20	2156853.80
299	397187.93	2156826.04
300	397245.28	2156778.86
301	397440.81	2156702.71
302	397637.60	2156626.08
303	397679.23	2156672.85
304	397719.72	2156718.33
305	397860.58	2156878.43
306	398000.97	2157037.99
307	398008.24	2157040.22
308	398016.42	2157042.73
309	398216.23	2157151.28
310	398415.46	2157259.53
311	398451.98	2157266.50
312	398488.89	2157273.56
313	398535.40	2157282.78
314	398581.86	2157292.00
315	398618.93	2157298.98

1	2	3
316	398656.01	2157305.95
317	398655.09	2157310.87
318	398618.01	2157303.90
319	398580.93	2157296.91
320	398534.42	2157287.68
321	398487.94	2157278.46
322	398451.04	2157271.42
323	398413.77	2157264.30
324	398213.85	2157155.68
325	398014.47	2157047.36
326	398006.78	2157045.00
327	397998.15	2157042.35
328	397856.82	2156881.73
329	397715.97	2156721.64
330	397675.49	2156676.17
331	397636.18	2156632.00
332	397442.63	2156707.37
333	397247.82	2156783.23
334	397191.10	2156829.90
335	397153.98	2156860.46
336	397149.95	2156857.31
337	397150.25	2156857.05
338	397144.37	2156852.39
339	397121.60	2156835.53
340	397108.16	2156825.24
341	397069.50	2156795.64
342	397032.12	2156767.01
343	396992.53	2156736.69
344	396957.96	2156710.25
345	396910.46	2156673.91
296	396874.94	2156646.74
346	397136.40	2156874.90
347	397134.05	2156876.85
348	397125.69	2156883.72
349	397106.94	2156899.08
350	396910.04	2156952.57
351	396713.98	2157005.83
352	396583.54	2157087.02
353	396452.80	2157168.38
354	396396.79	2157204.25
355	395904.64	2157469.64
356	395412.59	2157734.99
357	395384.11	2157752.18
358	395355.48	2157769.45
359	395299.10	2157801.40
360	395242.72	2157833.34
361	395213.46	2157849.28
362	395184.09	2157865.26
363	395155.52	2157877.78

1	2	3
364	395127.92	2157889.86
365	395101.42	2157948.91
366	395075.72	2158004.72
367	395051.28	2158056.52
368	395038.57	2158083.18
369	394897.58	2158375.82
370	394756.96	2158667.67
371	394814.41	2158944.32
372	394872.36	2159223.36
373	394648.55	2159386.21
374	394426.07	2159548.09
375	394417.45	2159554.39
376	394368.01	2159590.76
377	394318.57	2159627.14
378	394315.61	2159623.12
379	394414.49	2159550.36
380	394416.96	2159548.55
381	394412.68	2159541.38
382	394410.25	2159536.29
383	394383.81	2159446.45
384	394373.48	2159411.25
385	394365.10	2159382.79
386	394359.91	2159388.83
387	394352.12	2159396.14
388	394348.70	2159392.50
389	394356.25	2159385.41
390	394363.41	2159377.07
391	394354.11	2159345.50
392	394345.76	2159317.46
393	394350.56	2159316.04
394	394358.91	2159344.08
395	394378.28	2159409.83
396	394388.61	2159445.03
397	394414.93	2159534.48
398	394417.11	2159539.04
399	394421.02	2159545.59
400	394423.12	2159544.06
401	394645.61	2159382.17
402	394866.80	2159221.22
403	394809.51	2158945.34
404	394751.72	2158667.03
405	394893.08	2158373.64
406	395034.06	2158081.03
407	395046.76	2158054.37
408	395071.19	2158002.61
409	395096.87	2157946.83
410	395124.15	2157886.06
411	395153.52	2157873.20
412	395181.79	2157860.81
413	395211.06	2157844.88

1	2	3
414	395240.28	2157828.97
415	395296.64	2157797.04
416	395352.99	2157765.11
417	395381.53	2157747.90
418	395410.16	2157730.62
419	395902.26	2157465.24
420	396394.17	2157199.98
421	396450.12	2157164.17
422	396580.90	2157082.78
423	396711.97	2157001.19
424	396908.72	2156947.75
425	397104.60	2156894.54
426	397122.52	2156879.86
427	397130.88	2156872.99
428	397132.28	2156871.84
429	397133.65	2156872.88
346	397136.40	2156874.90


Схема расположения границ публичного сервитута



Используемые условные знаки и обозначения:
— - обозначение границы публичного сервитута
— - обозначение границы сельского поселения (населенного пункта)
Павловский муниципальный район – обозначение муниципального района
Александрово - Донское сельское поселение – обозначение сельского поселения (населенного пункта)

М 1:65000

Схема расположения границ публичного сервитута







36:20:0600017

Павловский муниципальный район
Александро - Донское сельское поселение

36:20:6000011

36:20:6000011:1

Используемые условные знаки и обозначения:

-  - обозначение границы кадастрового квартала
-  - обозначение границы земельного участка
-  - обозначение границы публичного сервитута
-  - обозначение линии электропередачи

● 2 - обозначение характерной точки границы публичного сервитута

36:20:0000000 - обозначение номера кадастрового квартала

:15 - обозначение кадастрового номера земельного участка

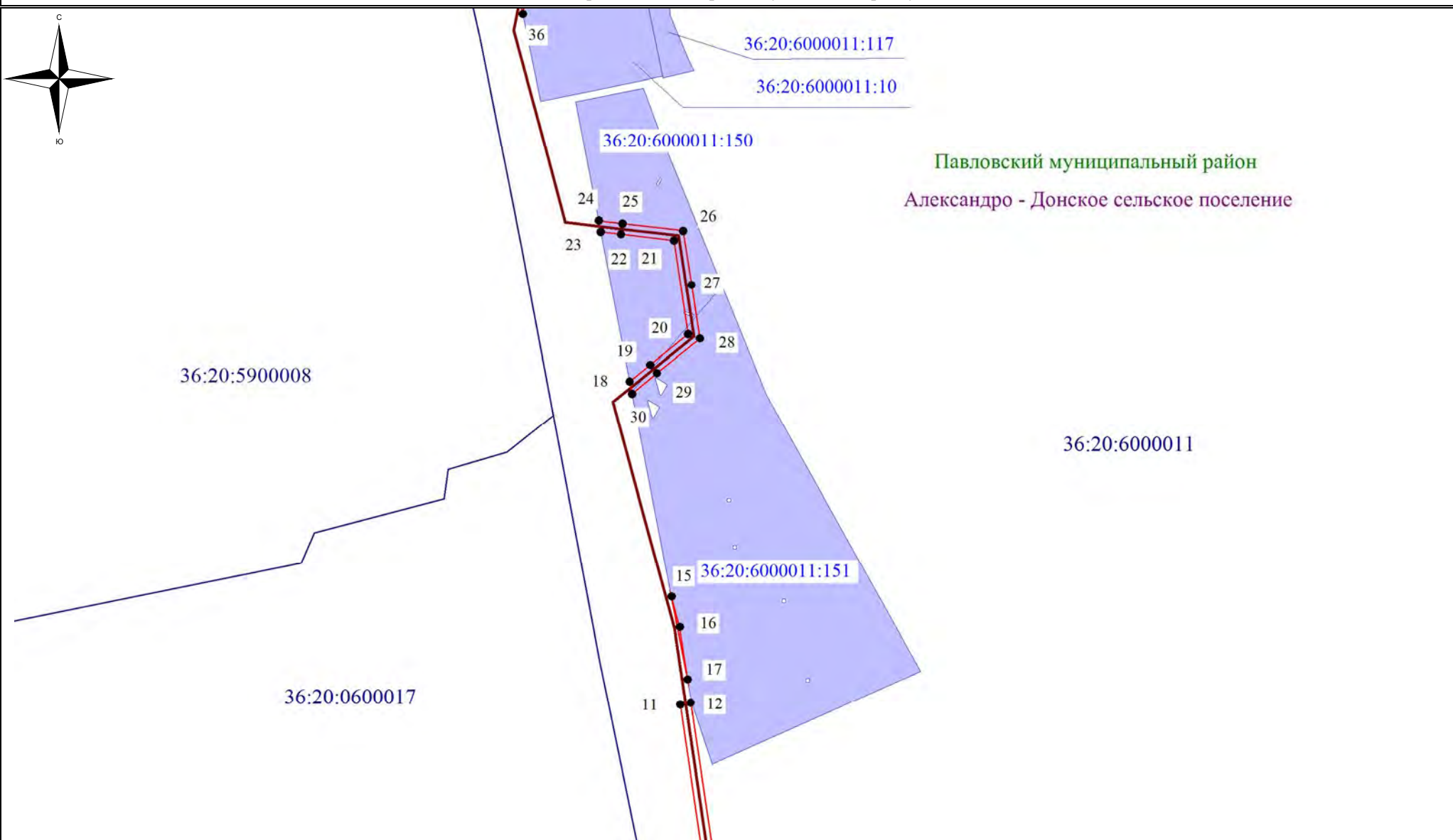
Павловский муниципальный район - обозначение муниципального района

Александро - Донское сельское поселение - обозначение сельского поселения (населенного пункта)

Масштаб 1:2500

Выноска №1

Схема расположения границ публичного сервитута



Павловский муниципальный район
Александро - Донское сельское поселение

- Используемые условные знаки и обозначения:**
- - обозначение границы кадастрового квартала
 - обозначение границы земельного участка
 - - обозначение границы публичного сервитута
 - - обозначение линии электропередачи

- 2 - обозначение характерной точки границы публичного сервитута
- 36:20:0000000 - обозначение номера кадастрового квартала
- :15 - обозначение кадастрового номера земельного участка
- Павловский муниципальный район - обозначение муниципального района
- Александро - Донское сельское поселение - обозначение сельского поселения (населенного пункта)

Масштаб 1:2500

Выноска №2

Схема расположения границ публичного сервитута



36:20:5900008

40

39

38

37

33

32

31

165

166

167

34

35

164

36:20:6000011:113

36:20:6000011:112

36:20:6000011

36:20:6000011:117

36:20:6000011:10

Павловский муниципальный район
Александро - Донское сельское поселение

Используемые условные знаки и обозначения:

- обозначение границы кадастрового квартала
- обозначение границы земельного участка
- обозначение границы публичного сервитута
- обозначение линии электропередачи

- 2 - обозначение характерной точки границы публичного сервитута
- 36:20:0000000 - обозначение номера кадастрового квартала
- :15 - обозначение кадастрового номера земельного участка
- Павловский муниципальный район - обозначение муниципального района
- Александро - Донское сельское поселение - обозначение сельского поселения (населенного пункта)

Масштаб 1:2500

Выноска №3

Схема расположения границ публичного сервитута



36:20:5900008

43 161

42 162

41 163

Павловский муниципальный район
Александро - Донское сельское поселение

36:20:6000011:80

36:20:6000011

36:20:6000011:112

● 2 - обозначение характерной точки границы публичного сервитута

36:20:0000000 - обозначение номера кадастрового квартала

:15 - обозначение кадастрового номера земельного участка

Павловский муниципальный район - обозначение муниципального района

Александро - Донское сельское поселение - обозначение сельского поселения (населенного пункта)

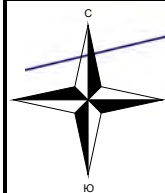
Используемые условные знаки и обозначения:

- обозначение границы кадастрового квартала
- обозначение границы земельного участка
- обозначение границы публичного сервитута
- обозначение линии электропередачи

Масштаб 1:2500

Выноска №4

Схема расположения границ публичного сервитута



36:20:5900008

45

159





36:20:6000011:80

36:20:6000011

44

160

Используемые условные знаки и обозначения:

-  - обозначение границы кадастрового квартала
-  - обозначение границы земельного участка
-  - обозначение границы публичного сервитута
-  - обозначение линии электропередачи

● 2 - обозначение характерной точки границы публичного сервитута

36:20:0000000 - обозначение номера кадастрового квартала

:15 - обозначение кадастрового номера земельного участка

Павловский муниципальный район - обозначение муниципального района

Александровское сельское поселение - обозначение сельского поселения (населенного пункта)

Масштаб 1:2500

Выноска №5

Схема расположения границ публичного сервитута



Павловский муниципальный район
Александро - Донское сельское поселение

36:20:5900007

46

158

36:20:6000011:76

36:20:6000011

36:20:6000011:80

36:20:5900008

● 2 - обозначение характерной точки границы публичного сервитута

36:20:0000000 – обозначение номера кадастрового квартала

:15 – обозначение кадастрового номера земельного участка

Павловский муниципальный район – обозначение муниципального района

Александро - Донское сельское поселение – обозначение сельского поселения (населенного пункта)

Масштаб 1:2500

Выноска №6

Используемые условные знаки и обозначения:

- - обозначение границы кадастрового квартала
- - обозначение границы земельного участка
- - обозначение границы публичного сервитута
- - обозначение линии электропередачи

Схема расположения границ публичного сервитута



36:20:5900007





Павловский муниципальный район
Александро - Донское сельское поселение

36:20:6000011:76

36:20:6000011

47 ● ● 157

Используемые условные знаки и обозначения:

-  - обозначение границы кадастрового квартала
-  - обозначение границы земельного участка
-  - обозначение границы публичного сервитута
-  - обозначение линии электропередачи

● 2 - обозначение характерной точки границы публичного сервитута

36:20:0000000 - обозначение номера кадастрового квартала

:15 - обозначение кадастрового номера земельного участка

Павловский муниципальный район - обозначение муниципального района

Александро - Донское сельское поселение - обозначение сельского поселения (населенного пункта)

Масштаб 1:2500

Выноска №7

Схема расположения границ публичного сервитута



36:20:5900007

49

155

Павловский муниципальный район

Александро - Донское сельское поселение

36:20:6000010:16

36:20:6000010

36:20:6000011:76

36:20:6000011

48

156

Используемые условные знаки и обозначения:

- обозначение границы кадастрового квартала
- обозначение границы земельного участка
- обозначение границы публичного сервитута
- обозначение линии электропередачи

● 2 - обозначение характерной точки границы публичного сервитута

36:20:0000000 - обозначение номера кадастрового квартала

:15 - обозначение кадастрового номера земельного участка

Павловский муниципальный район - обозначение муниципального района

Александро - Донское сельское поселение - обозначение сельского поселения (населенного пункта)

Масштаб 1:2500

Выноска №8

Схема расположения границ публичного сервитута



36:20:5900007

52

152

51

153

50

154





Павловский муниципальный район

Александро - Донское сельское поселение

36:20:6000010:16

36:20:6000010

Используемые условные знаки и обозначения:

-  - обозначение границы кадастрового квартала
-  - обозначение границы земельного участка
-  - обозначение границы публичного сервитута
-  - обозначение линии электропередачи

● 2 - обозначение характерной точки границы публичного сервитута

36:20:0000000 - обозначение номера кадастрового квартала

:15 - обозначение кадастрового номера земельного участка

Павловский муниципальный район - обозначение муниципального района

Александро - Донское сельское поселение - обозначение сельского поселения (населенного пункта)

Масштаб 1:2500

Выноска №9

Схема расположения границ публичного сервитута



36:20:5900007

54 150

53 151

Павловский муниципальный район

Александро - Донское сельское поселение

36:20:6000010

36:20:6000010:16

Используемые условные знаки и обозначения:

- обозначение границы кадастрового квартала
- обозначение границы земельного участка
- обозначение границы публичного сервитута
- обозначение линии электропередачи

● 2 - обозначение характерной точки границы публичного сервитута

36:20:0000000 - обозначение номера кадастрового квартала

:15 - обозначение кадастрового номера земельного участка

Павловский муниципальный район - обозначение муниципального района

Александро - Донское сельское поселение - обозначение сельского поселения (населенного пункта)





Масштаб 1:2500


Выноска №10

Схема расположения границ публичного сервитута



Используемые условные знаки и обозначения:

-  - обозначение границы кадастрового квартала
-  - обозначение границы земельного участка
-  - обозначение границы публичного сервитута
-  - обозначение линии электропередачи

-  2 - обозначение характерной точки границы публичного сервитута
- 36:20:0000000 - обозначение номера кадастрового квартала
- :15 - обозначение кадастрового номера земельного участка
- Павловский муниципальный район - обозначение муниципального района
- Александровское сельское поселение - обозначение сельского поселения (населенного пункта)





Масштаб 1:2500


Выноска №11

Схема расположения границ публичного сервитута



Используемые условные знаки и обозначения:

-  - обозначение границы кадастрового квартала
-  - обозначение границы земельного участка
-  - обозначение границы публичного сервитута
-  - обозначение линии электропередачи

-  2 - обозначение характерной точки границы публичного сервитута
- 36:20:0000000 - обозначение номера кадастрового квартала
- :15 - обозначение кадастрового номера земельного участка
- Павловский муниципальный район - обозначение муниципального района
- Александро - Донское сельское поселение - обозначение сельского поселения (населенного пункта)





Масштаб 1:2500

Выноска №12

Схема расположения границ публичного сервитута



используемые условные знаки и обозначения:

-  - обозначение границы кадастрового квартала
-  - обозначение границы земельного участка
-  - обозначение границы публичного сервитута
-  - обозначение линии электропередачи

● 2 - обозначение характерной точки границы публичного сервитута

36:20:0000000 - обозначение номера кадастрового квартала

:15 - обозначение кадастрового номера земельного участка


Павловский муниципальный район - обозначение муниципального района

Александровское сельское поселение - обозначение сельского поселения (населенного пункта)

Масштаб 1:2500

Выноска №13

Схема расположения границ публичного сервитута



Павловский муниципальный район





Александро - Донское сельское поселение

36:20:6000010:19

36:20:6000010:6

36:20:6000010

Используемые условные знаки и обозначения:

-  - обозначение границы кадастрового квартала
-  - обозначение границы земельного участка
-  - обозначение границы публичного сервитута
-  - обозначение линии электропередачи

● 2 - обозначение характерной точки границы публичного сервитута

36:20:0000000 - обозначение номера кадастрового квартала

:15 - обозначение кадастрового номера земельного участка


Павловский муниципальный район - обозначение муниципального района

Александро - Донское сельское поселение - обозначение сельского поселения (населенного пункта)

Масштаб 1:2500

Выноска №14

Схема расположения границ публичного сервитута



Павловский муниципальный район

Александро - Донское сельское поселение

36:20:6000010





36:20:6000010:6

67

137

36:20:6000010:19

Используемые условные знаки и обозначения:

-  - обозначение границы кадастрового квартала
-  - обозначение границы земельного участка
-  - обозначение границы публичного сервитута
-  - обозначение линии электропередачи

● 2 - обозначение характерной точки границы публичного сервитута

36:20:0000000 - обозначение номера кадастрового квартала

:15 - обозначение кадастрового номера земельного участка


Павловский муниципальный район - обозначение муниципального района

Александро - Донское сельское поселение - обозначение сельского поселения (населенного пункта)

Масштаб 1:2500

Выноска №15

Схема расположения границ публичного сервитута







Павловский муниципальный район

Александро - Донское сельское поселение

36:20:6000010:6

36:20:6000010

Используемые условные знаки и обозначения:

-  - обозначение границы кадастрового квартала
-  - обозначение границы земельного участка
-  - обозначение границы публичного сервитута
-  - обозначение линии электропередачи

● 2 - обозначение характерной точки границы публичного сервитута

36:20:0000000 - обозначение номера кадастрового квартала

:15 - обозначение кадастрового номера земельного участка

Павловский муниципальный район - обозначение муниципального района

Александро - Донское сельское поселение - обозначение сельского поселения (населенного пункта)

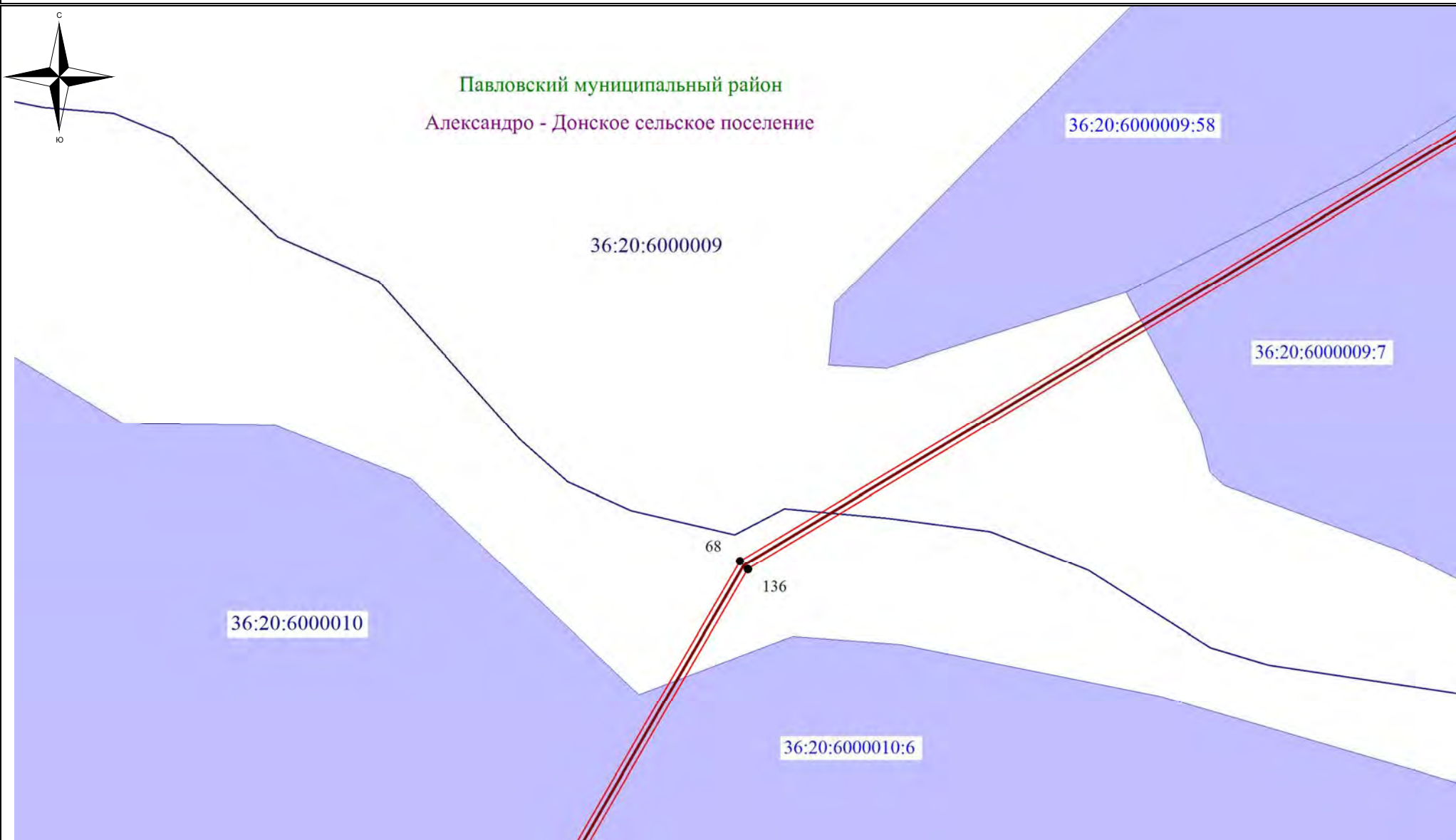
Масштаб 1:2500

Выноска №16

Схема расположения границ публичного сервитута



Павловский муниципальный район
Александро - Донское сельское поселение



Используемые условные знаки и обозначения:

- обозначение границы кадастрового квартала
- обозначение границы земельного участка
- обозначение границы публичного сервитута
- обозначение линии электропередачи

● 2 - обозначение характерной точки границы публичного сервитута

36:20:0000000 - обозначение номера кадастрового квартала

:15 - обозначение кадастрового номера земельного участка


Павловский муниципальный район - обозначение муниципального района

Александро - Донское сельское поселение - обозначение сельского поселения (населенного пункта)

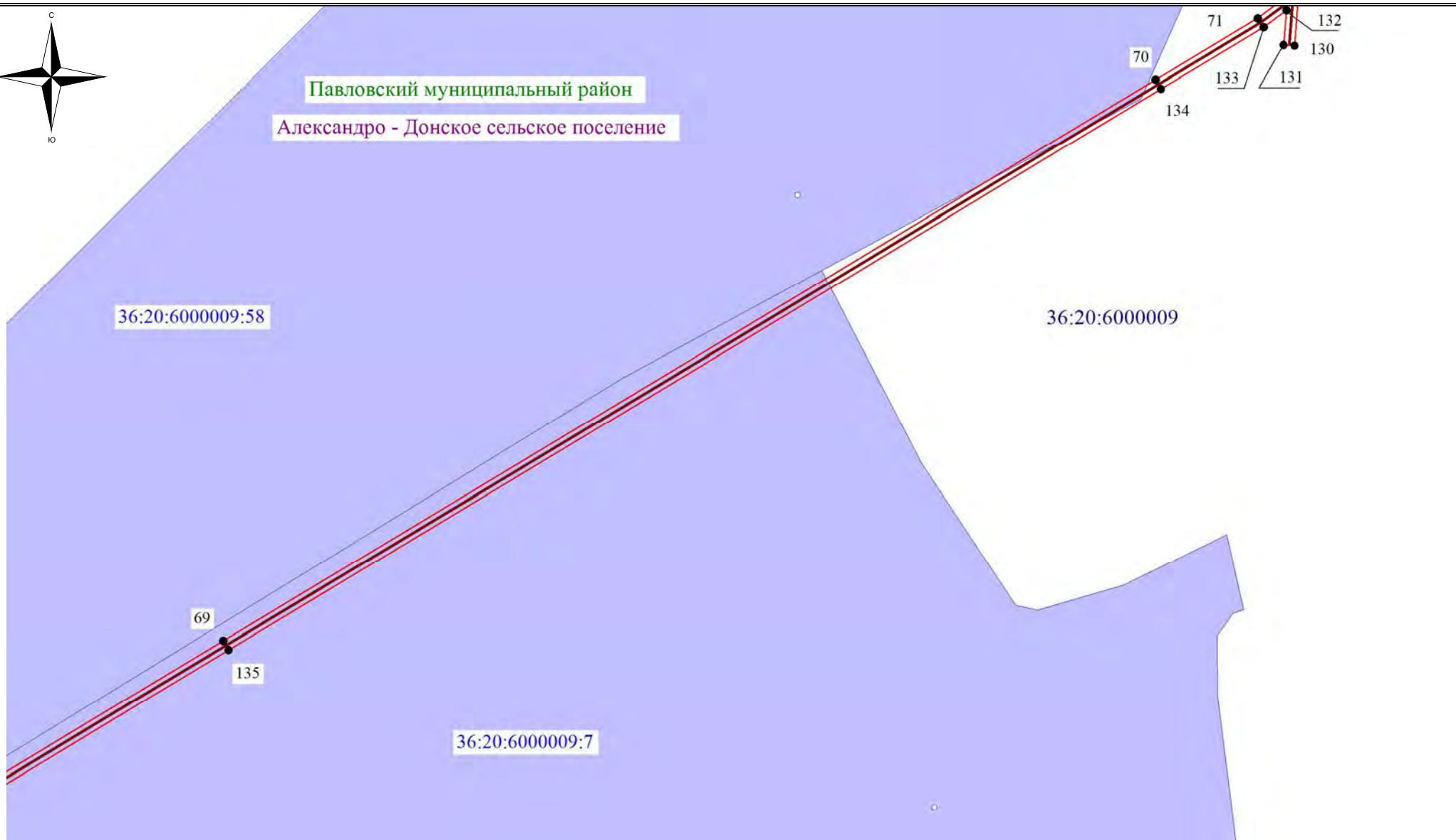
Масштаб 1:2500

Выноска №17

Схема расположения границ публичного сервитута



Павловский муниципальный район
Александро - Донское сельское поселение



Используемые условные знаки и обозначения:

- обозначение границы кадастрового квартала
- обозначение границы земельного участка
- обозначение границы публичного сервитута
- обозначение линии электропередачи

● 2 - обозначение характерной точки границы публичного сервитута

36:20:0000000 - обозначение номера кадастрового квартала

:15 - обозначение кадастрового номера земельного участка

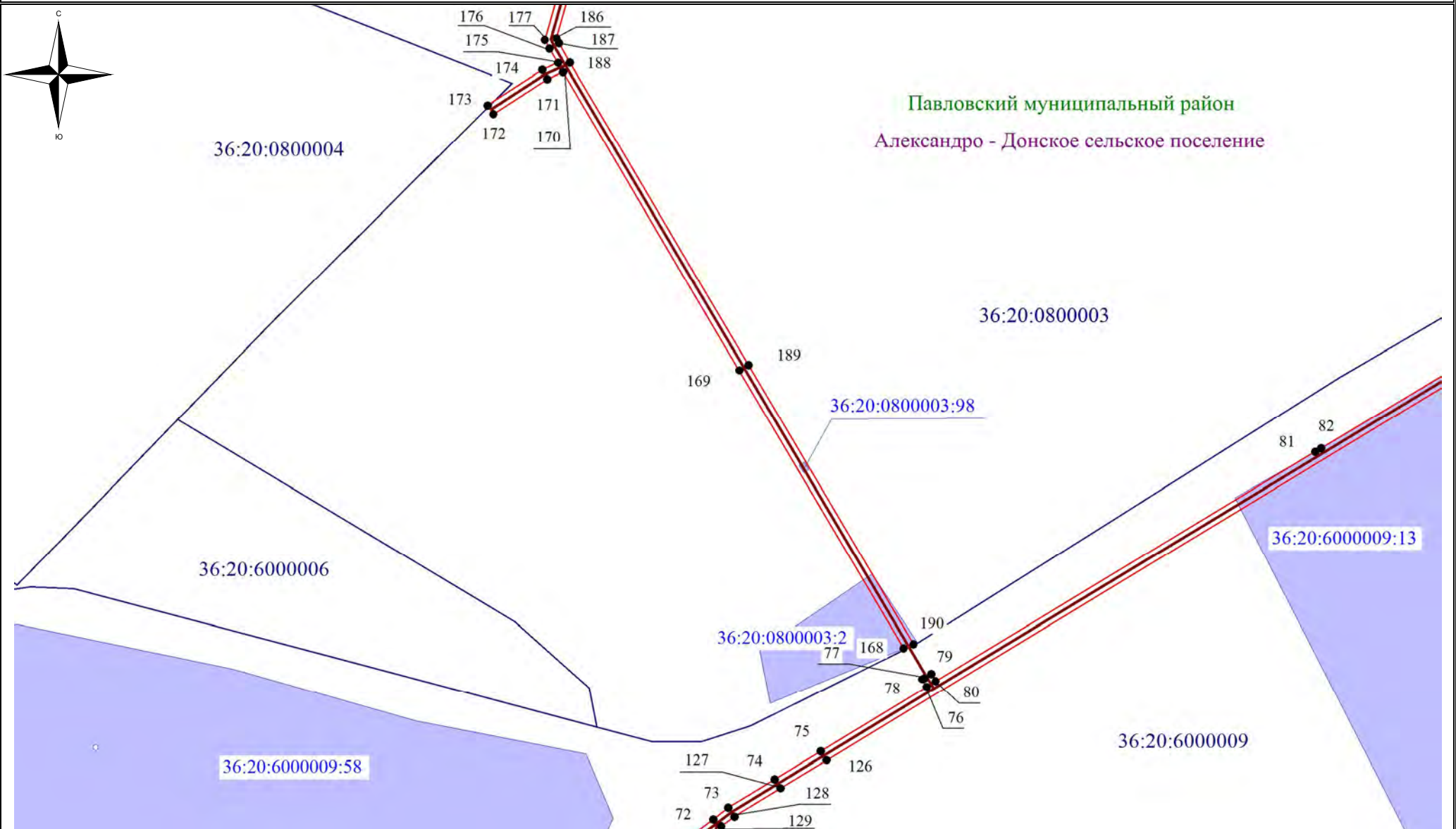
Павловский муниципальный район - обозначение муниципального района

Александро - Донское сельское поселение - обозначение сельского поселения (населенного пункта)





Масштаб 1:2500

Выноска №18

Схема расположения границ публичного сервитута



Используемые условные знаки и обозначения:

-  - обозначение границы кадастрового квартала
-  - обозначение границы земельного участка
-  - обозначение границы публичного сервитута
-  - обозначение линии электропередачи

● 2 - обозначение характерной точки границы публичного сервитута

36:20:0000000 - обозначение номера кадастрового квартала

:15 - обозначение кадастрового номера земельного участка

Павловский муниципальный район - обозначение муниципального района

Александровское сельское поселение - обозначение сельского поселения (населенного пункта)

Масштаб 1:2500

Выноска №19

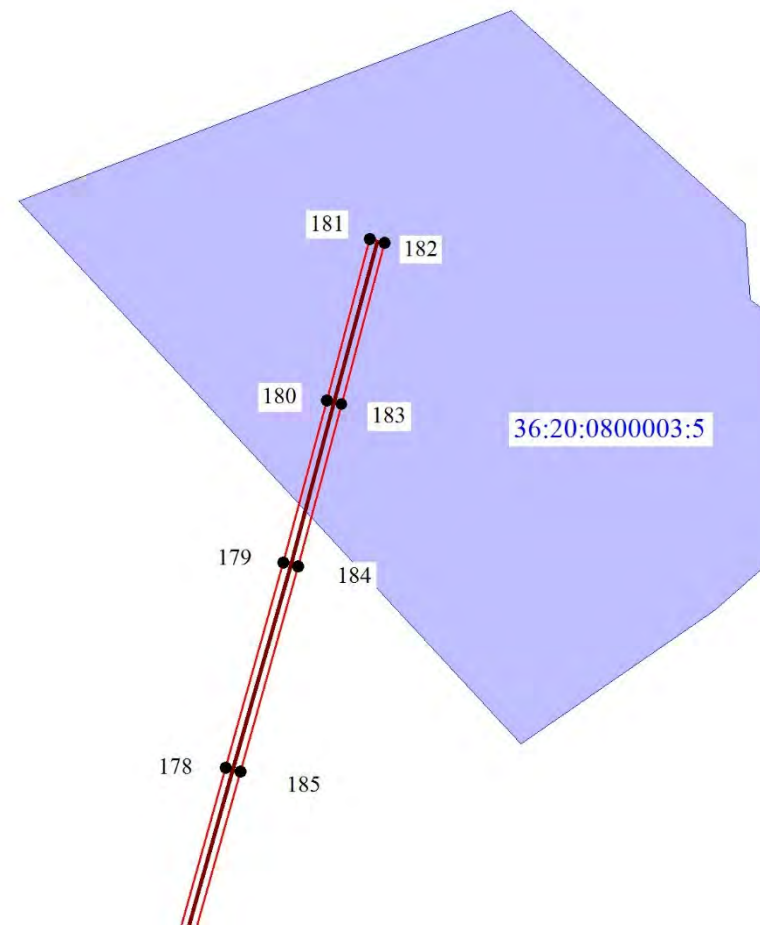
Схема расположения границ публичного сервитута



Павловский муниципальный район
Александро - Донское сельское поселение

36:20:0800003

36:20:0800004



Используемые условные знаки и обозначения:

- обозначение границы кадастрового квартала
- обозначение границы земельного участка
- обозначение границы публичного сервитута
- обозначение линии электропередачи

● 2 - обозначение характерной точки границы публичного сервитута

36:20:0000000 - обозначение номера кадастрового квартала

:15 - обозначение кадастрового номера земельного участка

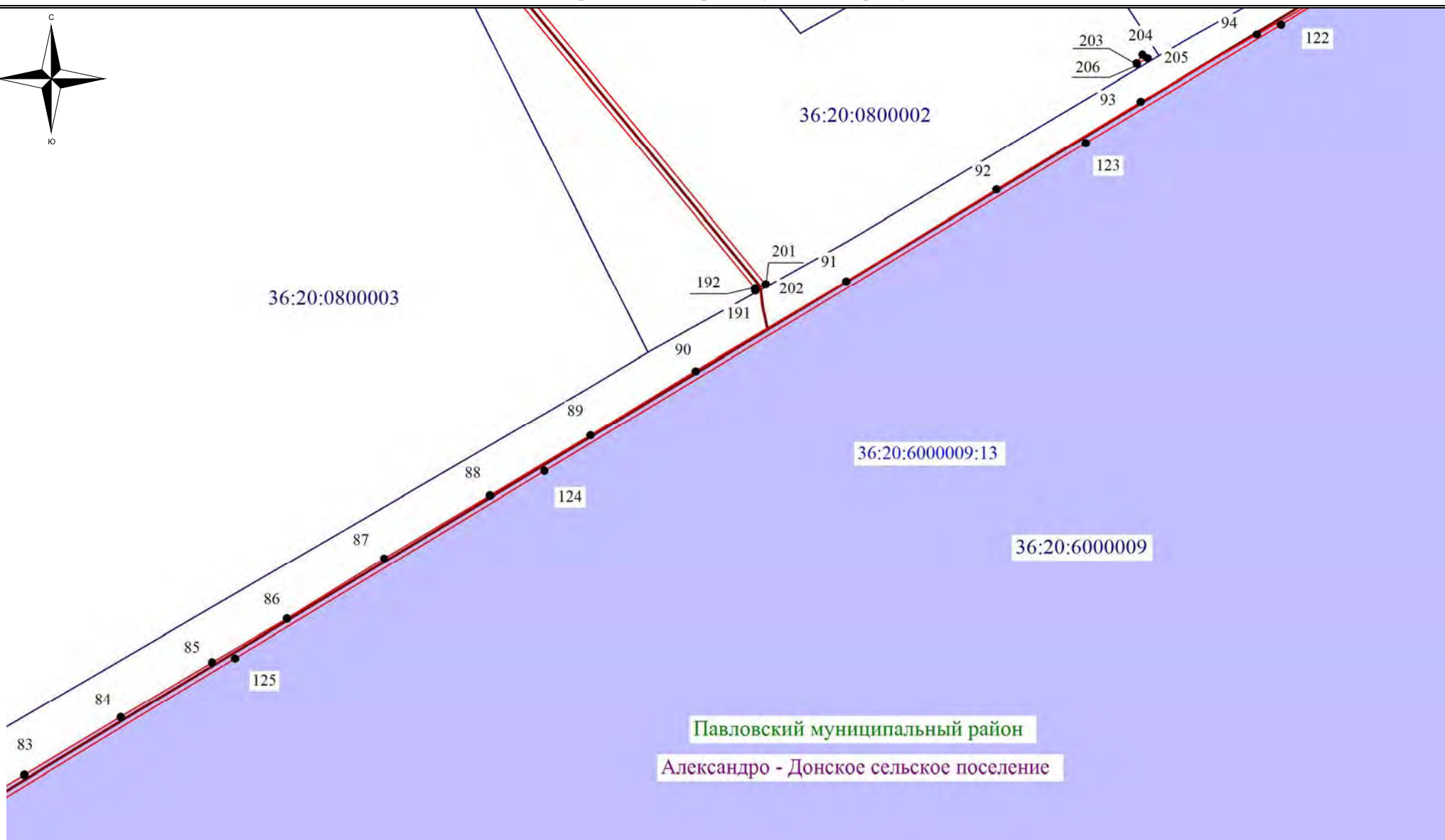

Павловский муниципальный район - обозначение муниципального района

Александро - Донское сельское поселение - обозначение сельского поселения (населенного пункта)

Масштаб 1:2500

Выноска №20

Схема расположения границ публичного сервитута




Используемые условные знаки и обозначения:
— - обозначение границы кадастрового квартала
— - обозначение границы земельного участка
— - обозначение границы публичного сервитута
— - обозначение линии электропередачи

● 2 - обозначение характерной точки границы публичного сервитута
36:20:0000000 - обозначение номера кадастрового квартала
:15 - обозначение кадастрового номера земельного участка
Павловский муниципальный район - обозначение муниципального района
Александровское сельское поселение - обозначение сельского поселения (населенного пункта)

Масштаб 1:2500

Выноска №21

Схема расположения границ публичного сервитута

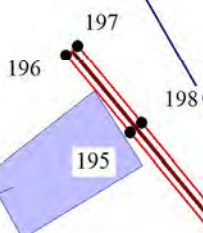


36:20:0800001

Павловский муниципальный район

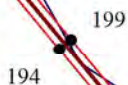
Александро - Донское сельское поселение

36:20:0800003:47



36:20:0800002

36:20:0800003:110



36:20:0800002:2

36:20:0800003

36:20:6000006



Используемые условные знаки и обозначения:

- обозначение границы кадастрового квартала
- обозначение границы земельного участка
- обозначение границы публичного сервитута
- обозначение линии электропередачи

● 2 - обозначение характерной точки границы публичного сервитута

36:20:0000000 - обозначение номера кадастрового квартала

:15 - обозначение кадастрового номера земельного участка

Павловский муниципальный район - обозначение муниципального района

Александро - Донское сельское поселение - обозначение сельского поселения (населенного пункта)

Масштаб 1:2500

Выноска №22

Схема расположения границ публичного сервитута



Павловский муниципальный район
Александро - Донское сельское поселение



Используемые условные знаки и обозначения:

- обозначение границы кадастрового квартала
- обозначение границы земельного участка
- обозначение границы публичного сервитута
- обозначение линии электропередачи

● 2 - обозначение характерной точки границы публичного сервитута

36:20:0000000 - обозначение номера кадастрового квартала

:15 - обозначение кадастрового номера земельного участка

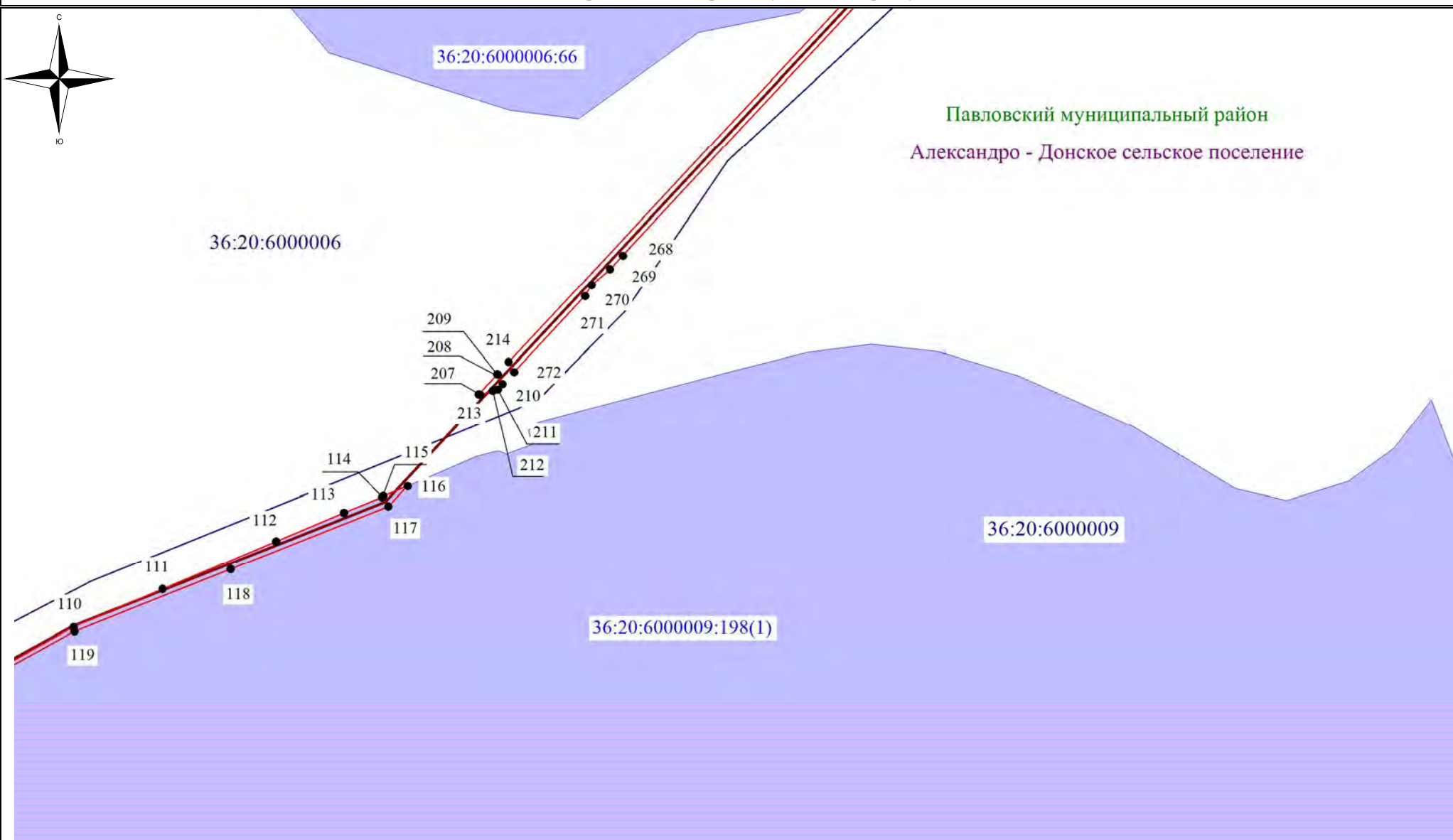
Павловский муниципальный район - обозначение муниципального района

Александро - Донское сельское поселение - обозначение сельского поселения (населенного пункта)





Масштаб 1:2500


Выноска №23

Схема расположения границ публичного сервитута



Используемые условные знаки и обозначения:

-  - обозначение границы кадастрового квартала
-  - обозначение границы земельного участка
-  - обозначение границы публичного сервитута
-  - обозначение линии электропередачи

-  2 - обозначение характерной точки границы публичного сервитута
- 36:20:0000000** – обозначение номера кадастрового квартала
- :15** – обозначение кадастрового номера земельного участка
- Павловский муниципальный район** – обозначение муниципального района
- Александро - Донское сельское поселение** – обозначение сельского поселения (населенного пункта)

Масштаб 1:2500

Выноска №24

Схема расположения границ публичного сервитута



Павловский муниципальный район
Александро - Донское сельское поселение



Используемые условные знаки и обозначения:

- обозначение границы кадастрового квартала
- обозначение границы земельного участка
- обозначение границы публичного сервитута
- обозначение линии электропередачи

● 2 - обозначение характерной точки границы публичного сервитута

36:20:0000000 - обозначение номера кадастрового квартала

:15 - обозначение кадастрового номера земельного участка

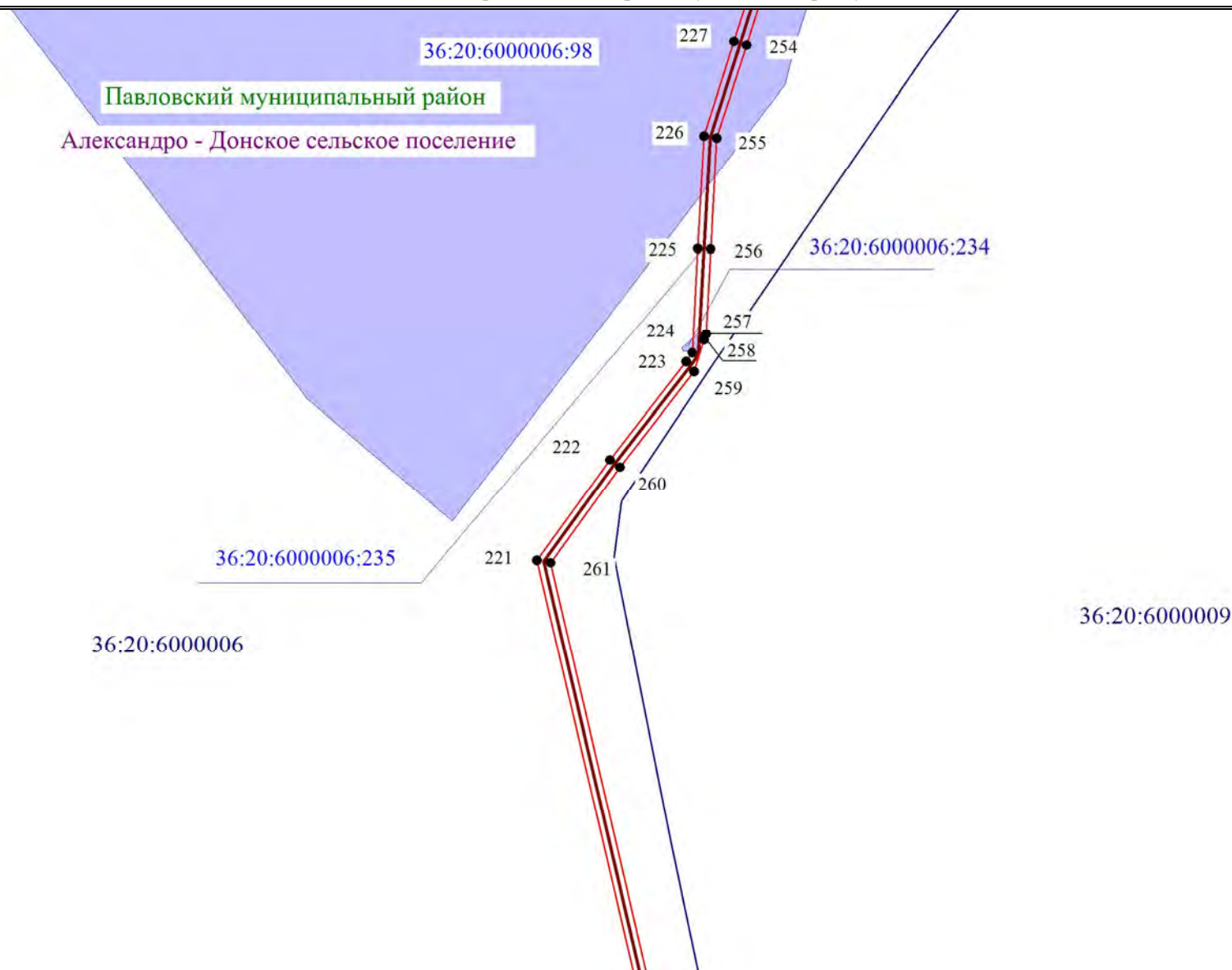

Павловский муниципальный район - обозначение муниципального района

Александро - Донское сельское поселение - обозначение сельского поселения (населенного пункта)





Масштаб 1:2500


Выноска №25

Схема расположения границ публичного сервитута



Используемые условные знаки и обозначения:

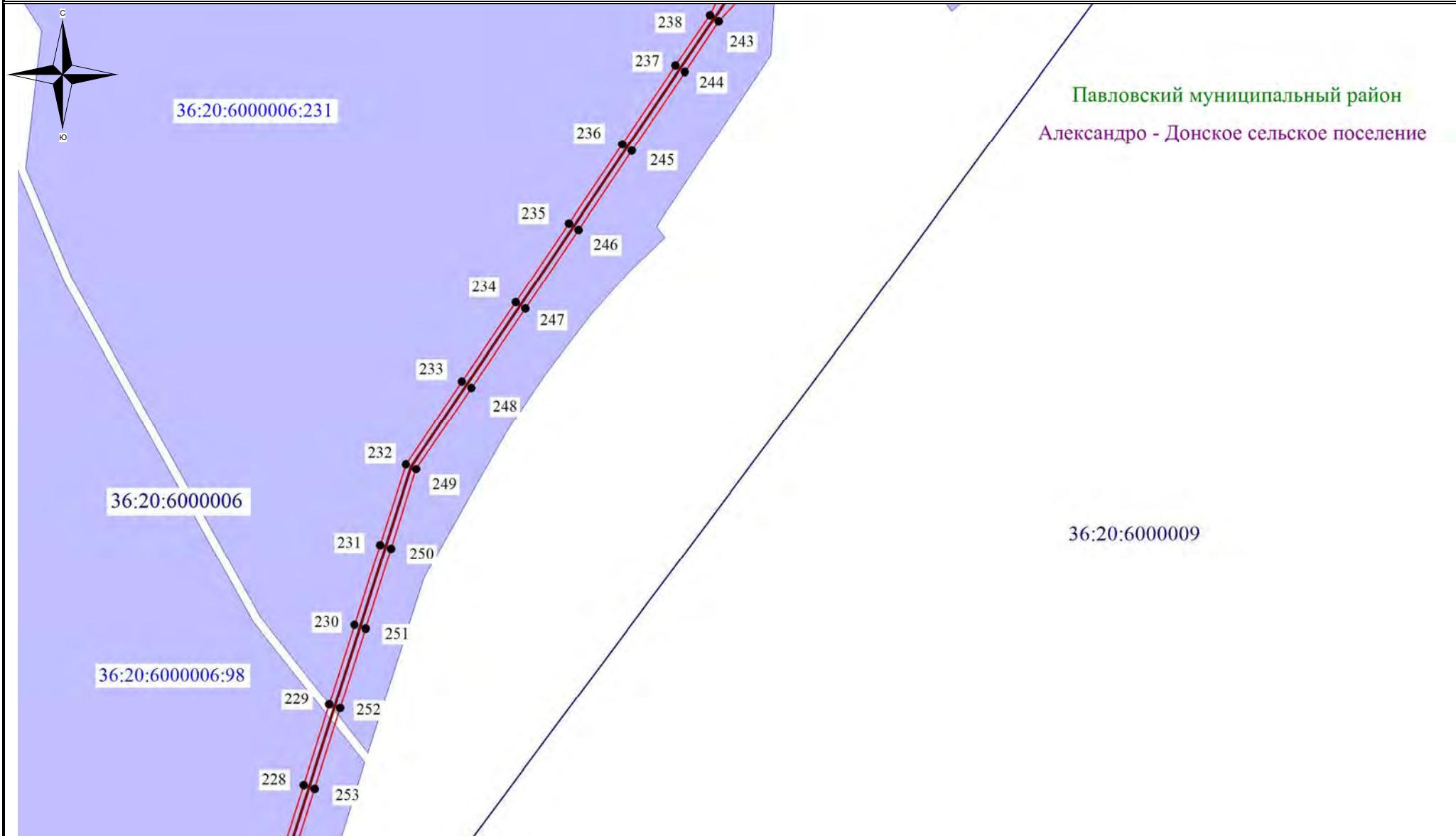
-  - обозначение границы кадастрового квартала
-  - обозначение границы земельного участка
-  - обозначение границы публичного сервитута
-  - обозначение линии электропередачи

-  2 - обозначение характерной точки границы публичного сервитута
- 36:20:0000000** – обозначение номера кадастрового квартала
- :15** – обозначение кадастрового номера земельного участка
- Павловский муниципальный район** – обозначение муниципального района
- Александро - Донское сельское поселение** – обозначение сельского поселения (населенного пункта)

Масштаб 1:2500





Выноска №26


Схема расположения границ публичного сервитута



Павловский муниципальный район
Александро - Донское сельское поселение

Используемые условные знаки и обозначения:

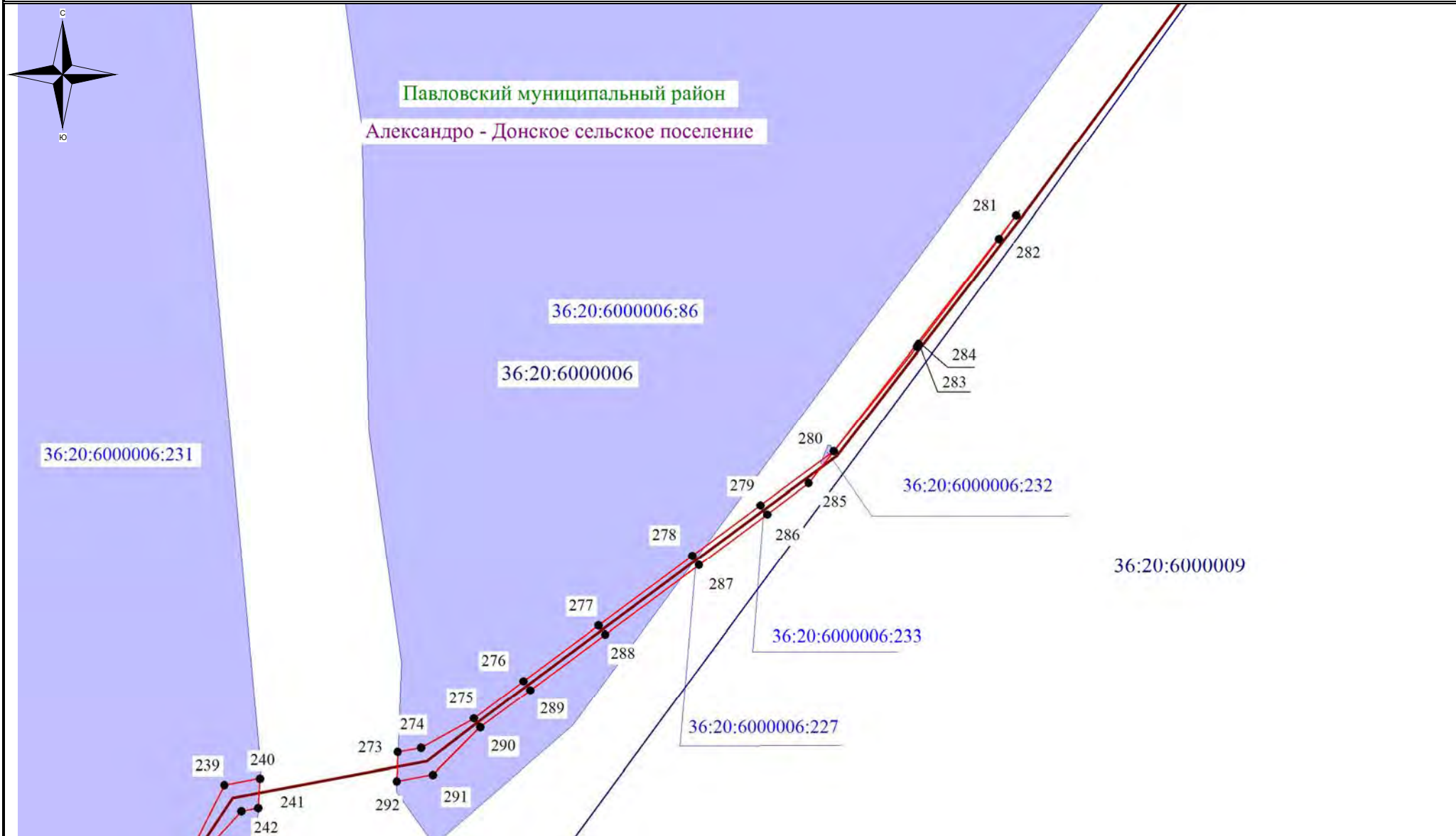
-  - обозначение границы кадастрового квартала
-  - обозначение границы земельного участка
-  - обозначение границы публичного сервитута
-  - обозначение линии электропередачи

-  2 - обозначение характерной точки границы публичного сервитута
- 36:20:0000000 - обозначение номера кадастрового квартала
- :15 - обозначение кадастрового номера земельного участка
- Павловский муниципальный район - обозначение муниципального района
- Александро - Донское сельское поселение - обозначение сельского поселения (населенного пункта)

Масштаб 1:2500

Выноска №27

Схема расположения границ публичного сервитута



Используемые условные знаки и обозначения:

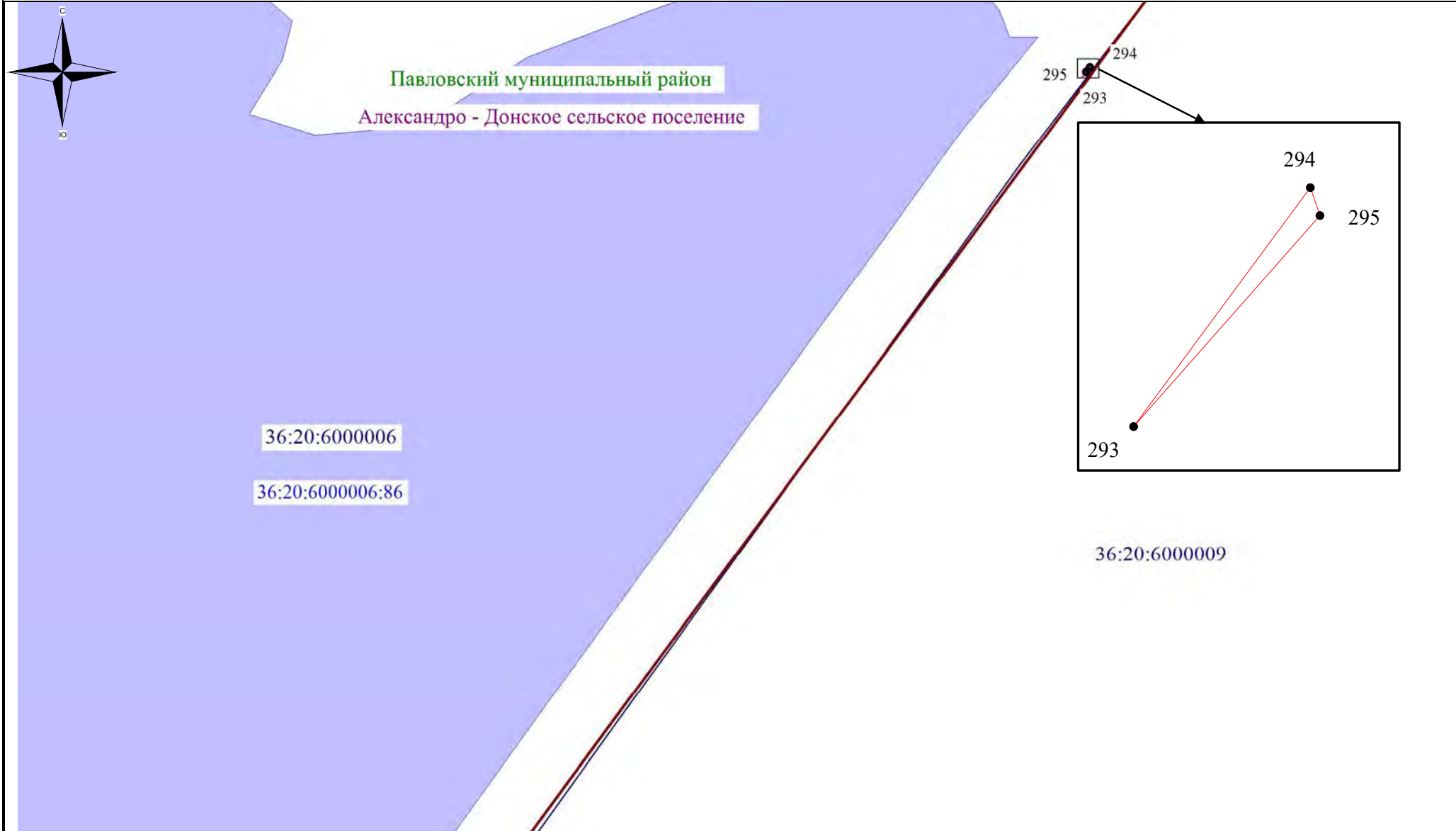
- - обозначение границы кадастрового квартала
- обозначение границы земельного участка
- - обозначение границы публичного сервитута
- - обозначение линии электропередачи

- 2 - обозначение характерной точки границы публичного сервитута
- 36:20:0000000 - обозначение номера кадастрового квартала
- :15 - обозначение кадастрового номера земельного участка
- Павловский муниципальный район - обозначение муниципального района
- Александро - Донское сельское поселение - обозначение сельского поселения (населенного пункта)

Масштаб 1:2500

Выноска №28

Схема расположения границ публичного сервитута



Используемые условные знаки и обозначения:

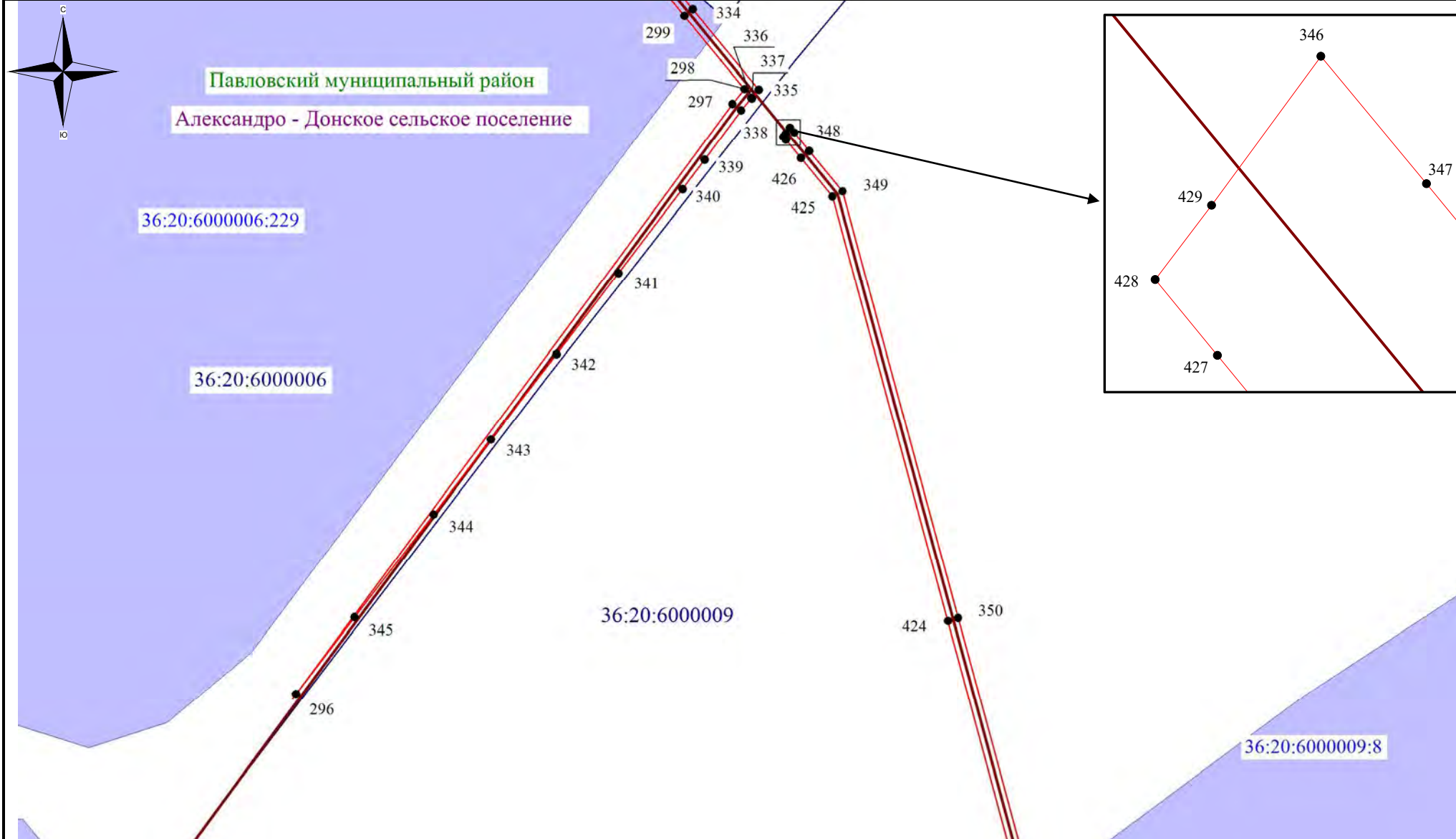
- обозначение границы кадастрового квартала
- обозначение границы земельного участка
- обозначение границы публичного сервитута
- обозначение линии электропередачи

- 2 - обозначение характерной точки границы публичного сервитута
- 36:20:0000000** – обозначение номера кадастрового квартала
- :15** – обозначение кадастрового номера земельного участка
- Павловский муниципальный район** – обозначение муниципального района
- Александро - Донское сельское поселение** – обозначение сельского поселения (населенного пункта)





Масштаб 1:2500

Выноска №29

Схема расположения границ публичного сервитута



Используемые условные знаки и обозначения:

-  - обозначение границы кадастрового квартала
-  - обозначение границы земельного участка
-  - обозначение границы публичного сервитута
-  - обозначение линии электропередачи

● 2 - обозначение характерной точки границы публичного сервитута

36:20:0000000 - обозначение номера кадастрового квартала

:15 - обозначение кадастрового номера земельного участка

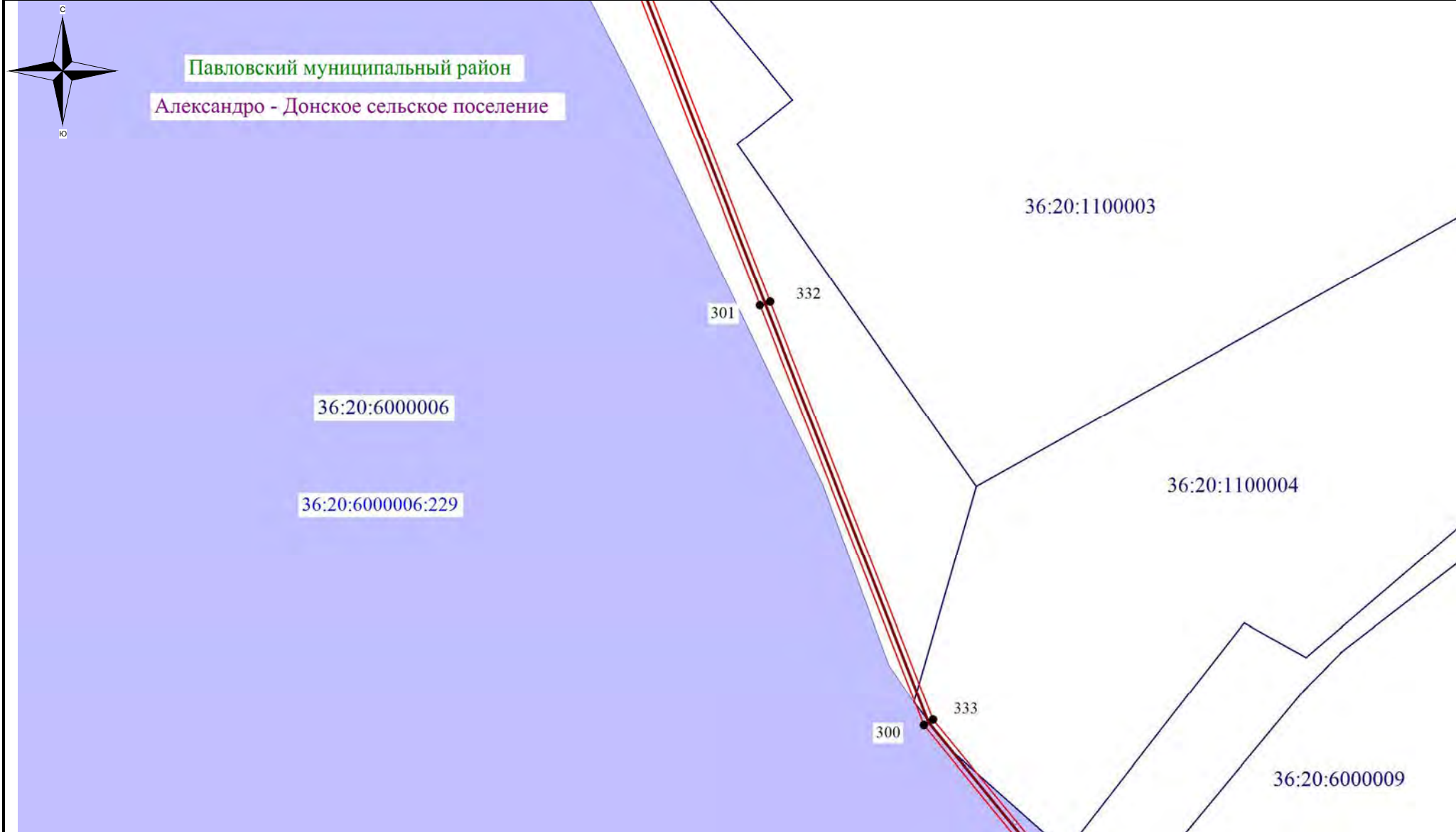
Павловский муниципальный район - обозначение муниципального района

Александро - Донское сельское поселение - обозначение сельского поселения (населенного пункта)

Масштаб 1:2500

Выноска №30

Схема расположения границ публичного сервитута



- Используемые условные знаки и обозначения:**
- - обозначение границы кадастрового квартала
 - - обозначение границы земельного участка
 - - обозначение границы публичного сервитута
 - - обозначение линии электропередачи

- 2 - обозначение характерной точки границы публичного сервитута
- 36:20:0000000 – обозначение номера кадастрового квартала
- :15 – обозначение кадастрового номера земельного участка
- Павловский муниципальный район – обозначение муниципального района
- Александро - Донское сельское поселение – обозначение сельского поселения (населенного пункта)

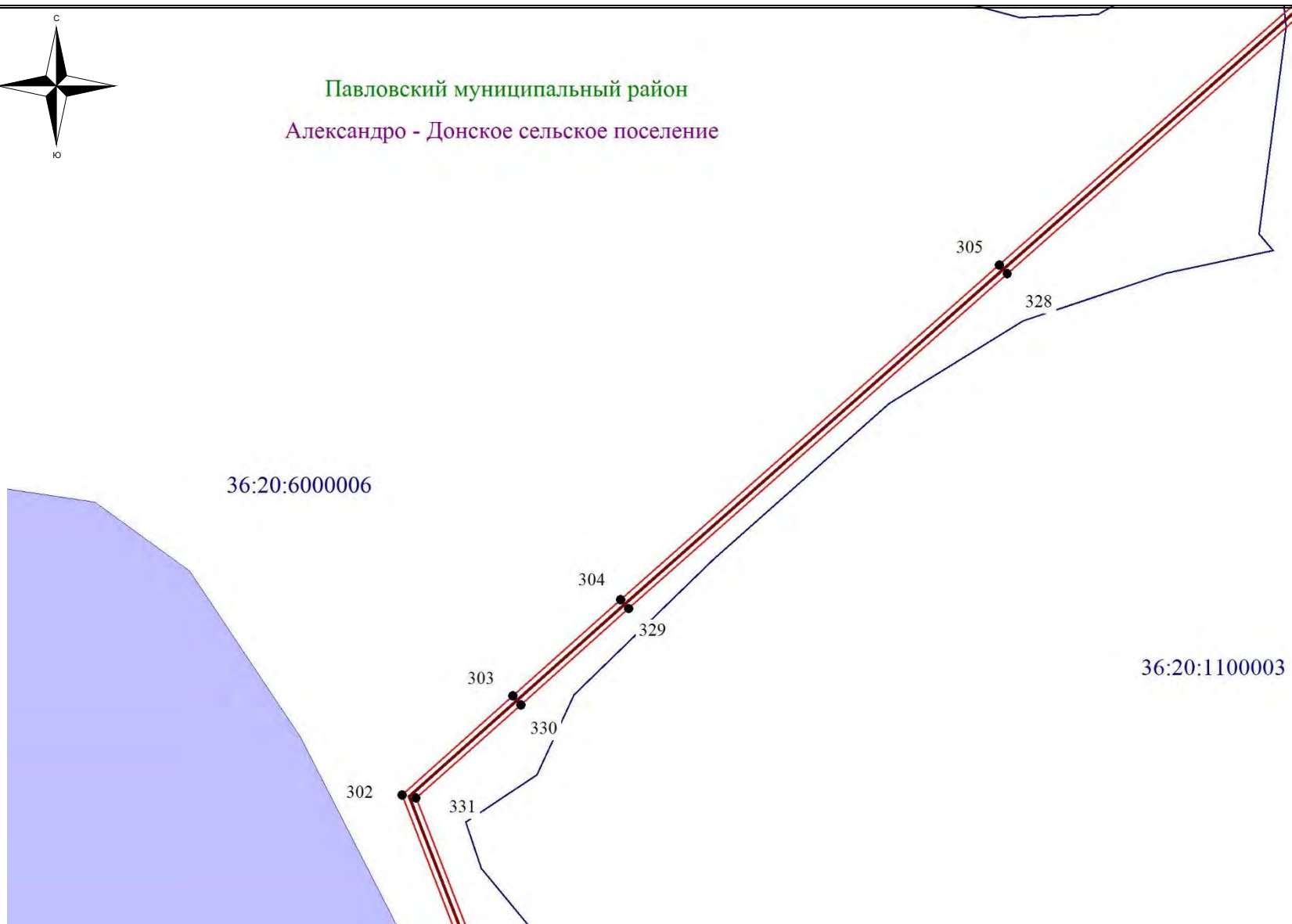
Масштаб 1:2500

Выноска №31

Схема расположения границ публичного сервитута



Павловский муниципальный район
Александро - Донское сельское поселение



Используемые условные знаки и обозначения:

- обозначение границы кадастрового квартала
- обозначение границы земельного участка
- обозначение границы публичного сервитута
- обозначение линии электропередачи

● 2 - обозначение характерной точки границы публичного сервитута

36:20:0000000 - обозначение номера кадастрового квартала

:15 - обозначение кадастрового номера земельного участка


Павловский муниципальный район - обозначение муниципального района

Александро - Донское сельское поселение - обозначение сельского поселения (населенного пункта)

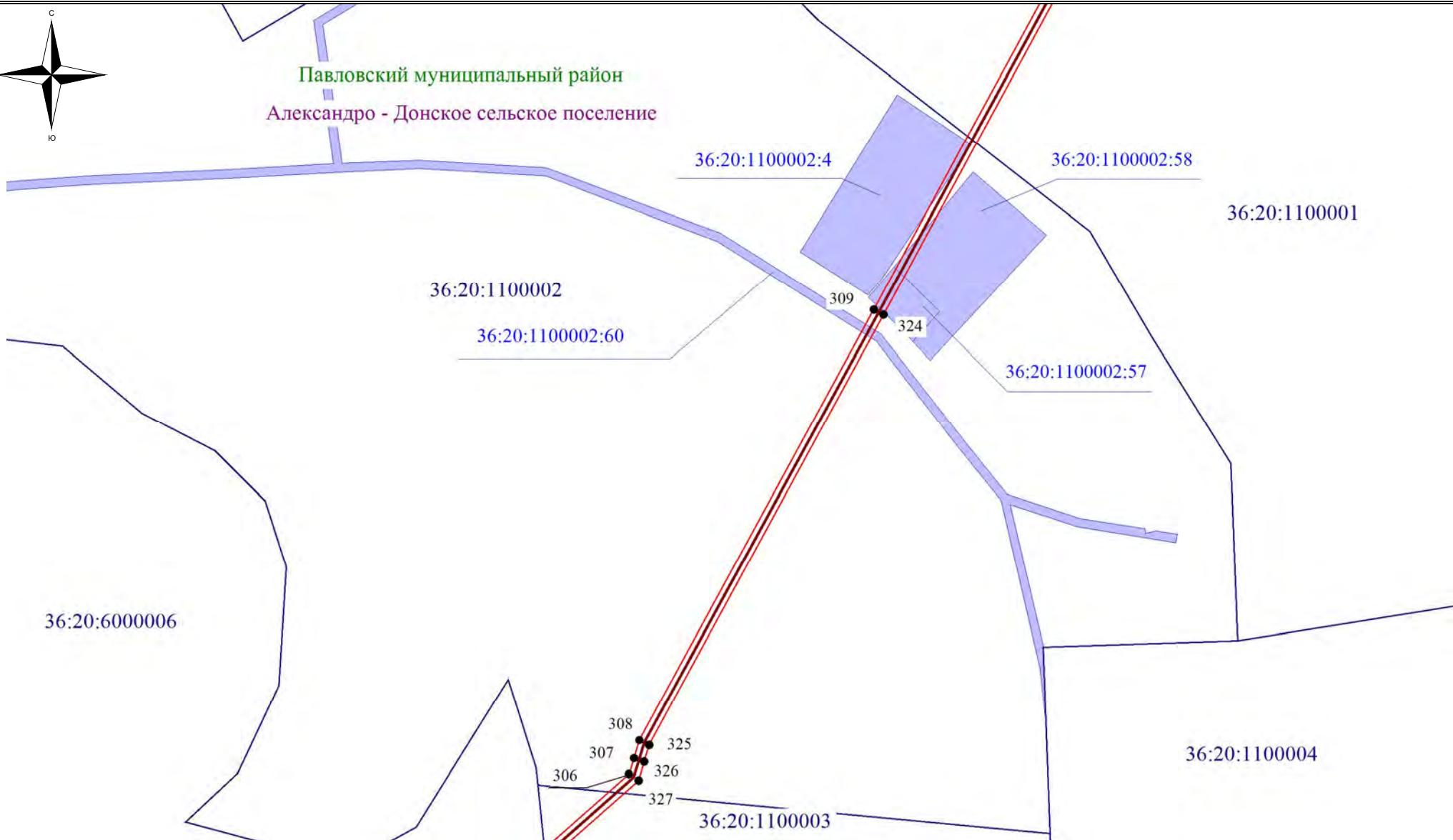
Масштаб 1:2500

Выноска №32

Схема расположения границ публичного сервитута



Павловский муниципальный район
Александро - Донское сельское поселение



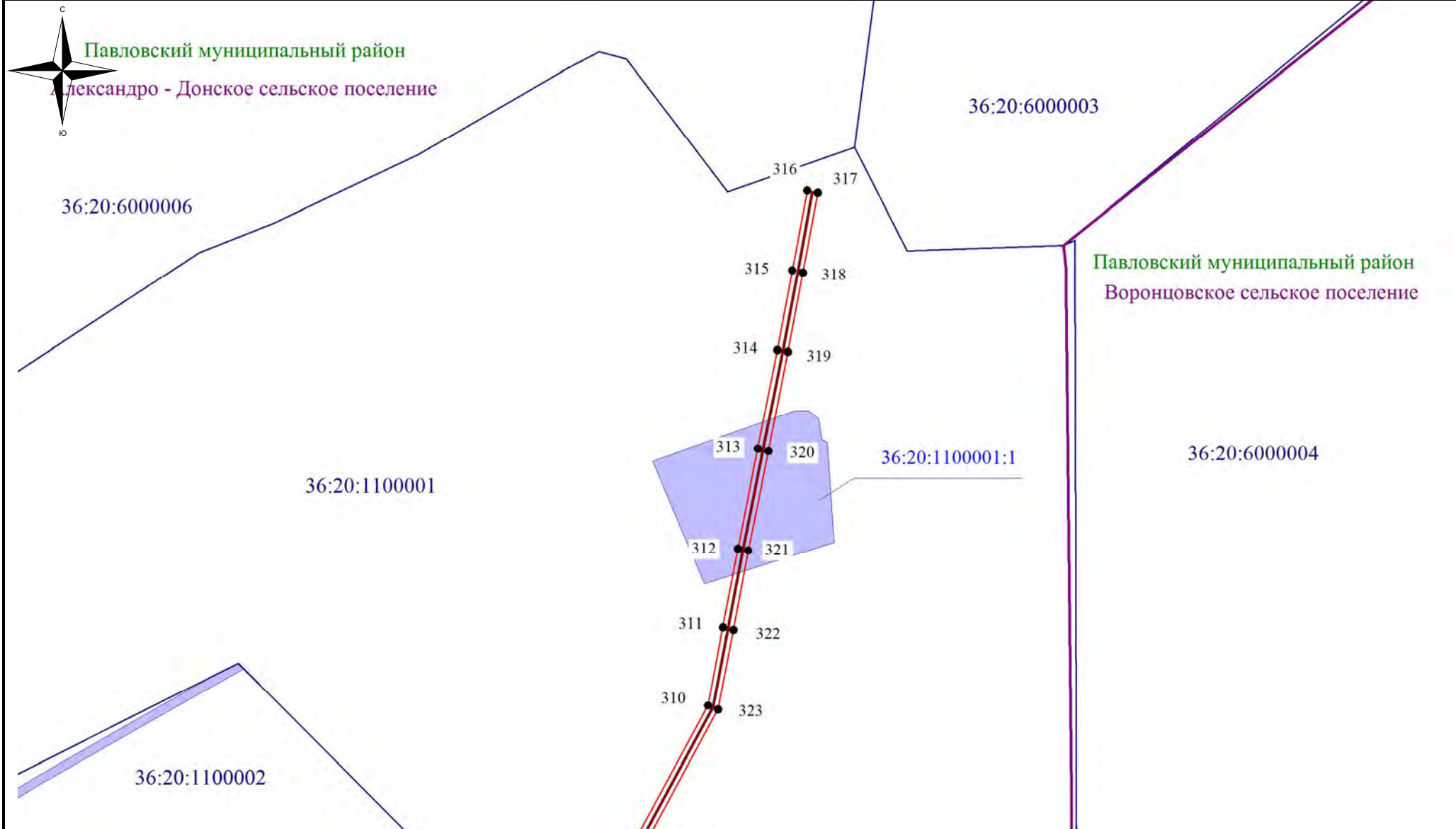
- Используемые условные знаки и обозначения:**
- обозначение границы кадастрового квартала
 - обозначение границы земельного участка
 - обозначение границы публичного сервитута
 - обозначение линии электропередачи

- 2 - обозначение характерной точки границы публичного сервитута
- 36:20:0000000 - обозначение номера кадастрового квартала
- :15 - обозначение кадастрового номера земельного участка
- Павловский муниципальный район - обозначение муниципального района
- Александро - Донское сельское поселение - обозначение сельского поселения (населенного пункта)

Масштаб 1:2500

Выноска №33

Схема расположения границ публичного сервитута



Используемые условные знаки и обозначения:

- - обозначение границы кадастрового квартала
- обозначение границы земельного участка
- обозначение границы публичного сервитута
- обозначение линии электропередачи

● 2 - обозначение характерной точки границы публичного сервитута

36:20:0000000 - обозначение номера кадастрового квартала

:15 - обозначение кадастрового номера земельного участка

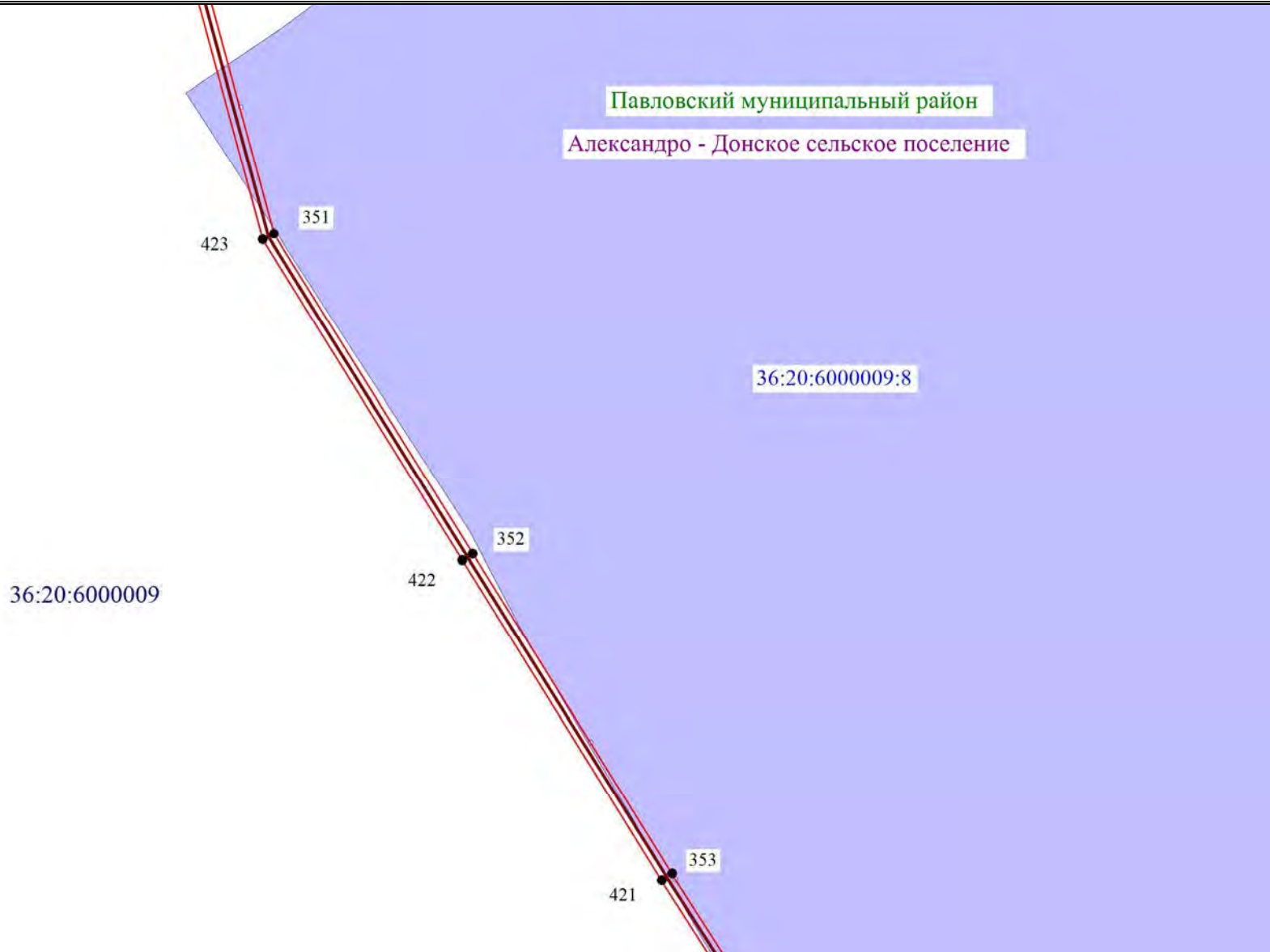
Павловский муниципальный район - обозначение муниципального района

Александровское сельское поселение - обозначение сельского поселения (населенного пункта)





Масштаб 1:2500

Выноска №34

Схема расположения границ публичного сервитута



Используемые условные знаки и обозначения:


-  - обозначение границы кадастрового квартала
-  - обозначение границы земельного участка
-  - обозначение границы публичного сервитута
-  - обозначение линии электропередачи

- 2 - обозначение характерной точки границы публичного сервитута
- 36:20:0000000 - обозначение номера кадастрового квартала
- :15 - обозначение кадастрового номера земельного участка
- Павловский муниципальный район - обозначение муниципального района
- Александровское сельское поселение - обозначение сельского поселения (населенного пункта)

Масштаб 1:2500

Выноска №35

Схема расположения границ публичного сервитута



Используемые условные знаки и обозначения:

- обозначение границы кадастрового квартала
- обозначение границы земельного участка
- обозначение границы публичного сервитута
- обозначение линии электропередачи

- 2 - обозначение характерной точки границы публичного сервитута
- 36:20:0000000 - обозначение номера кадастрового квартала
- :15 - обозначение кадастрового номера земельного участка
- Павловский муниципальный район - обозначение муниципального района
- Александро - Донское сельское поселение - обозначение сельского поселения (населенного пункта)

Масштаб 1:2500

Выноска №36

Схема расположения границ публичного сервитута



Используемые условные знаки и обозначения:

- обозначение границы кадастрового квартала
- обозначение границы земельного участка
- обозначение границы публичного сервитута
- обозначение линии электропередачи

● 2 - обозначение характерной точки границы публичного сервитута

36:20:0000000 - обозначение номера кадастрового квартала

:15 - обозначение кадастрового номера земельного участка

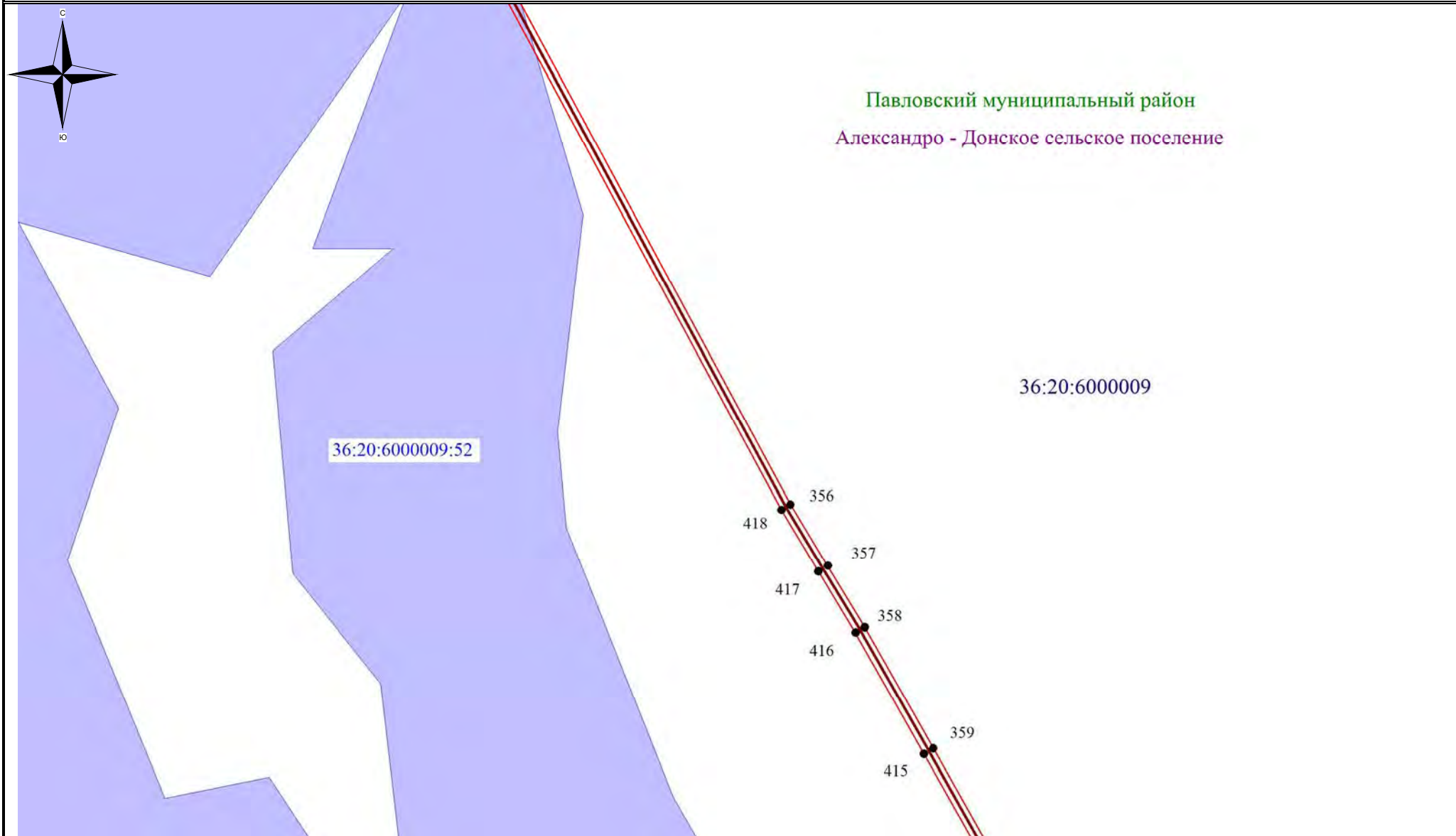
Павловский муниципальный район - обозначение муниципального района

Александровское сельское поселение - обозначение сельского поселения (населенного пункта)





Масштаб 1:2500

Выноска №37

Схема расположения границ публичного сервитута



Используемые условные знаки и обозначения:

-  - обозначение границы кадастрового квартала
-  - обозначение границы земельного участка
-  - обозначение границы публичного сервитута
-  - обозначение линии электропередачи

● 2 - обозначение характерной точки границы публичного сервитута

36:20:0000000 – обозначение номера кадастрового квартала

:15 – обозначение кадастрового номера земельного участка

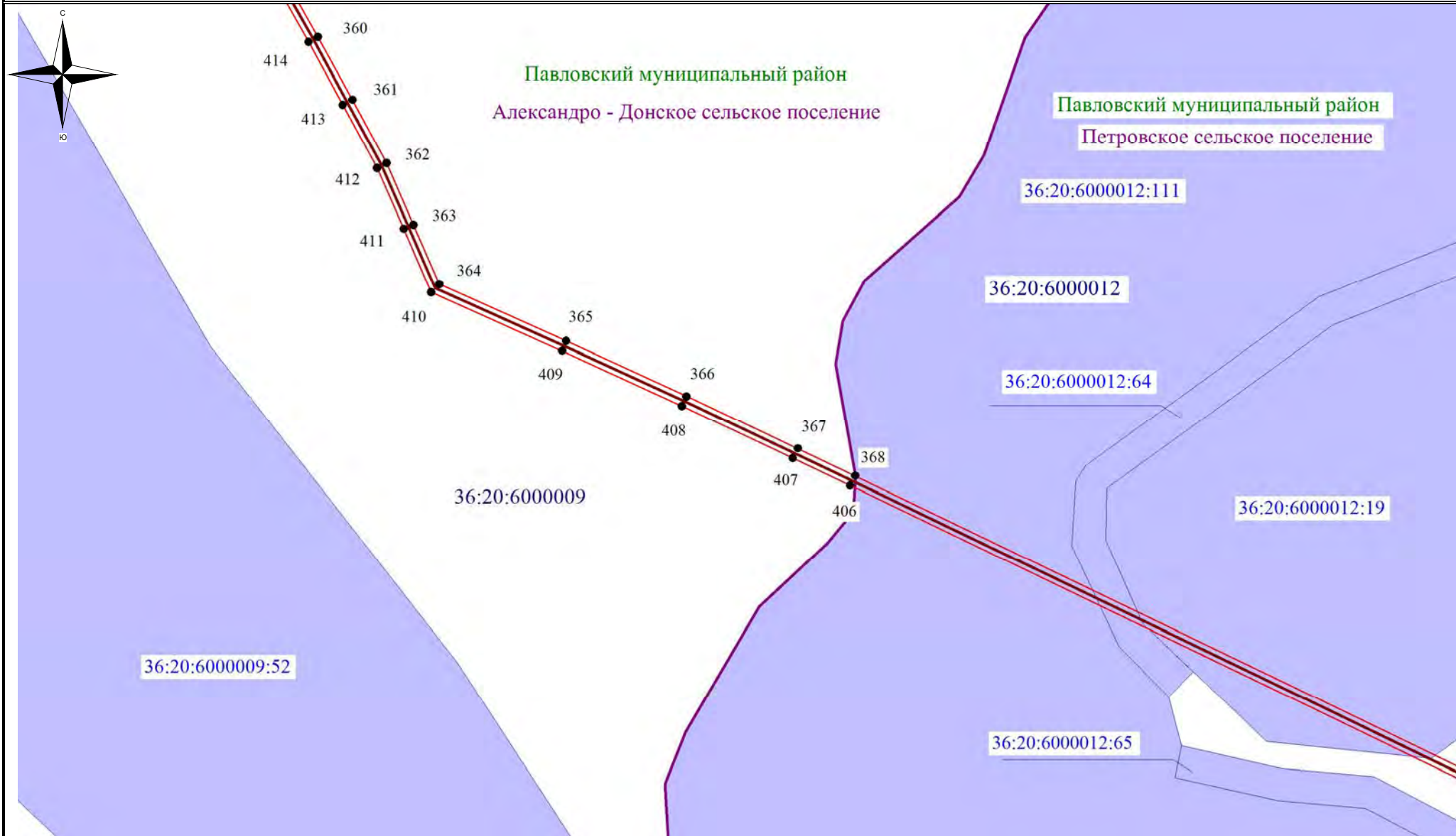
Павловский муниципальный район – обозначение муниципального района

Александро - Донское сельское поселение – обозначение сельского поселения (населенного пункта)

Масштаб 1:2500

Выноска №38

Схема расположения границ публичного сервитута



Используемые условные знаки и обозначения:

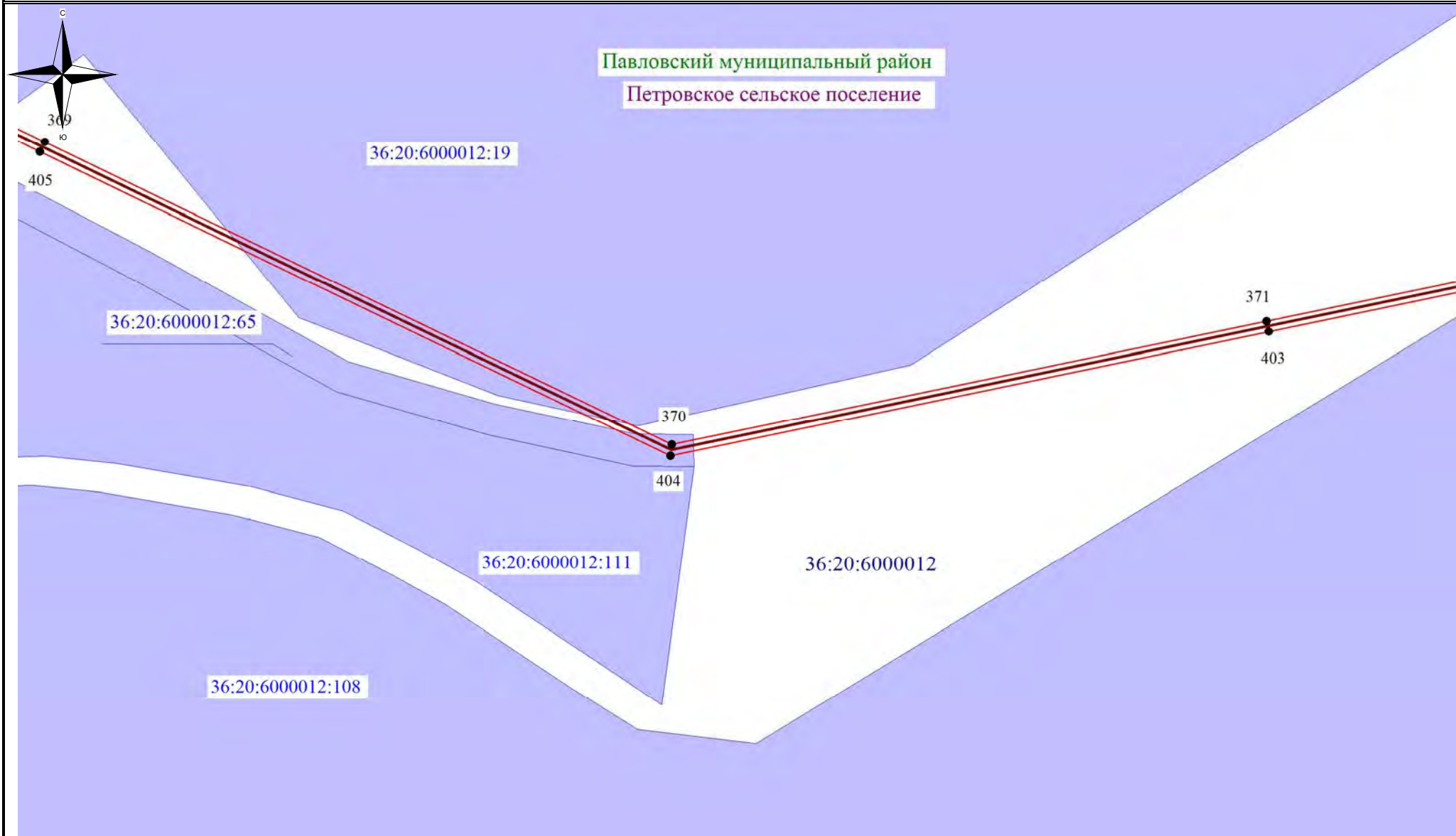
- - обозначение границы кадастрового квартала
- обозначение границы земельного участка
- - обозначение границы публичного сервитута
- - обозначение линии электропередачи

- 2 - обозначение характерной точки границы публичного сервитута
- 36:20:0000000** – обозначение номера кадастрового квартала
- :15** – обозначение кадастрового номера земельного участка
- Павловский муниципальный район** – обозначение муниципального района
- Александро - Донское сельское поселение** – обозначение сельского поселения (населенного пункта)





Масштаб 1:2500

Выноска №39

Схема расположения границ публичного сервитута



Используемые условные знаки и обозначения:

-  - обозначение границы кадастрового квартала
-  - обозначение границы земельного участка
-  - обозначение границы публичного сервитута
-  - обозначение линии электропередачи

● 2 - обозначение характерной точки границы публичного сервитута

36:20:0000000 - обозначение номера кадастрового квартала

:15 - обозначение кадастрового номера земельного участка

Павловский муниципальный район - обозначение муниципального района

Александровское сельское поселение - обозначение сельского поселения (населенного пункта)

Масштаб 1:2500

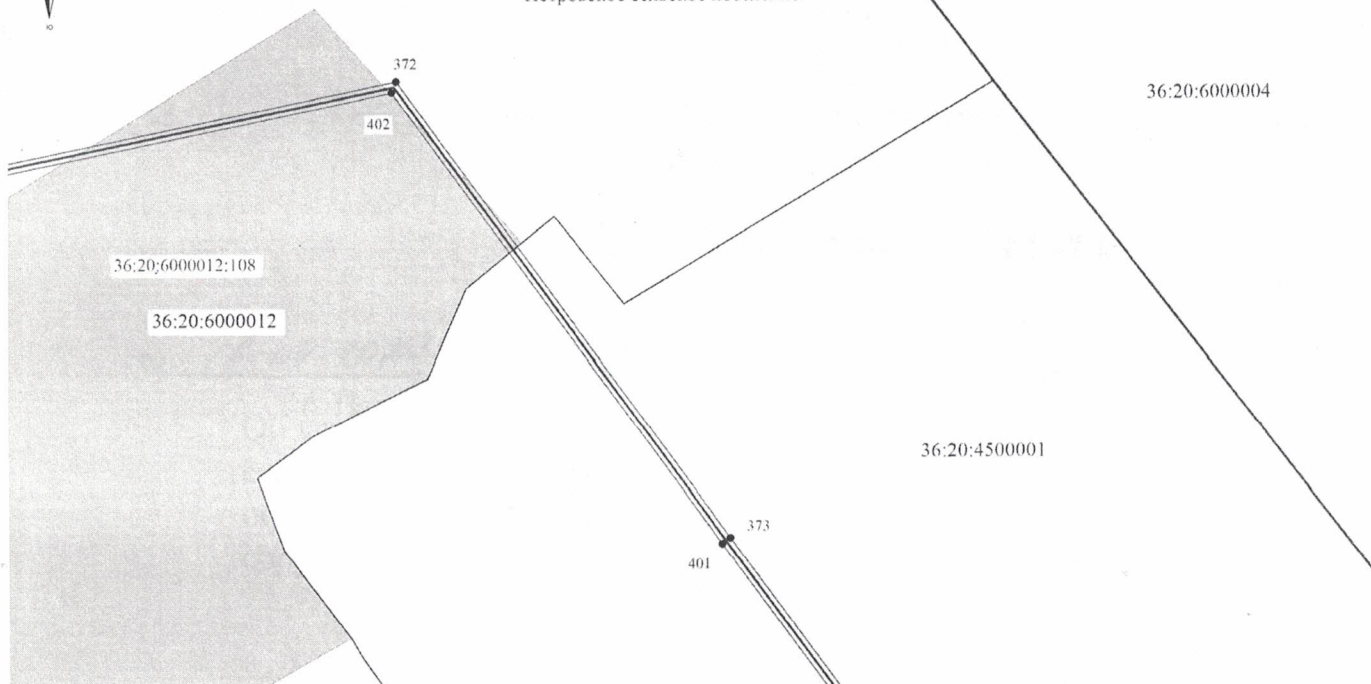
Выноска №40

Схема расположения границ публичного сервитута



Павловский муниципальный район
Петровское сельское поселение

Павловский муниципальный район
Воронцовское сельское поселение



Используемые условные знаки и обозначения:

- обозначение границы кадастрового квартала
- обозначение границы земельного участка
- обозначение границы публичного сервитута
- обозначение линии электропередачи

- 2 - обозначение характерной точки границы публичного сервитута
- 36:20:0000000 - обозначение номера кадастрового квартала
- :15 - обозначение кадастрового номера земельного участка
- Павловский муниципальный район - обозначение муниципального района
- Александровское сельское поселение - обозначение сельского поселения (населенного пункта)

Масштаб 1:2500

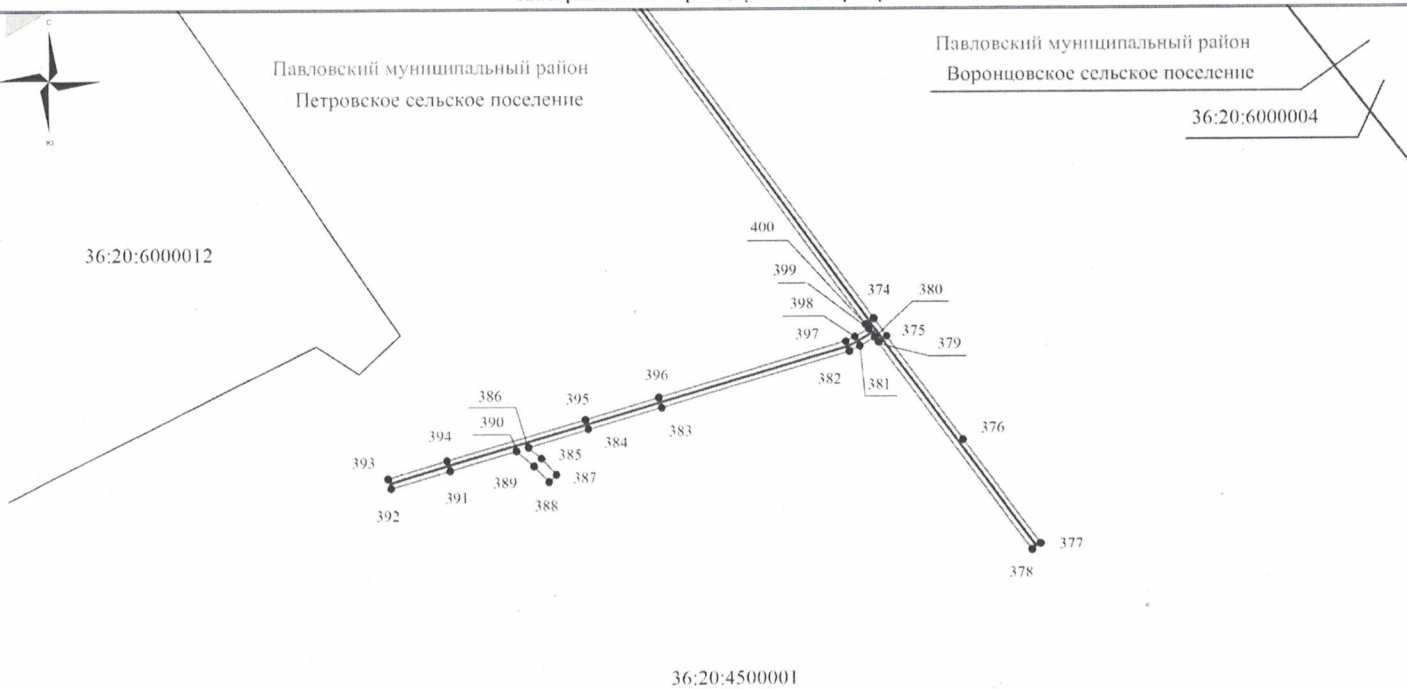
Выноска №41

Схема расположения границ публичного сервитута



Павловский муниципальный район
Петровское сельское поселение

Павловский муниципальный район
Воронцовское сельское поселение



Используемые условные знаки и обозначения:

- обозначение границы кадастрового квартала
- обозначение границы земельного участка
- обозначение границы публичного сервитута
- обозначение линии электропередачи

- 2 - обозначение характерной точки границы публичного сервитута
- 36:20:0000000 - обозначение номера кадастрового квартала
- :15 - обозначение кадастрового номера земельного участка
- Павловский муниципальный район - обозначение муниципального района
- Александровское сельское поселение - обозначение сельского поселения (населенного пункта)

Масштаб 1:2500

Выноска №42



КОПИЯ ВЕРНА
Г. Г. Бабаян
18.09.2020