

Схема местоположения границ публичного сервитута

| Местоположение публичного сервитута: Воронежская область, Павловский муниципальный район | | |
|---|---------------|------------|
| Система координат: МСК-36, зона 2 | | |
| Метод определения координат: аналитический. Мт =0.1 м | | |
| Площадь сервитута: 95628 кв.м | | |
| Обозначение характерных точек границ | Координаты, м | |
| | X | Y |
| 1 | 2 | 3 |
| 1 | 387334.98 | 2151004.98 |
| 2 | 387421.00 | 2150971.22 |
| 3 | 387449.65 | 2150959.54 |
| 4 | 387477.09 | 2150953.73 |
| 5 | 387471.12 | 2150956.16 |
| 6 | 387422.84 | 2150975.87 |
| 7 | 387379.81 | 2150992.76 |
| 8 | 387336.80 | 2151009.64 |
| 1 | 387334.98 | 2151004.98 |
| | | |
| 9 | 387560.56 | 2150925.39 |
| 10 | 387625.24 | 2150915.81 |
| 11 | 387697.35 | 2150905.13 |
| 12 | 387698.04 | 2150910.08 |
| 13 | 387625.98 | 2150920.75 |
| 14 | 387550.42 | 2150931.94 |
| 9 | 387560.56 | 2150925.39 |
| | | |
| 15 | 387747.43 | 2150901.03 |
| 16 | 387733.29 | 2150904.86 |
| 17 | 387708.97 | 2150908.47 |
| 15 | 387747.43 | 2150901.03 |
| | | |
| 18 | 387847.74 | 2150881.65 |
| 19 | 387855.43 | 2150891.10 |
| 20 | 387869.85 | 2150908.82 |
| 21 | 387913.45 | 2150902.15 |
| 22 | 387916.31 | 2150877.68 |
| 23 | 387917.43 | 2150868.18 |
| 24 | 387922.57 | 2150867.18 |
| 25 | 387921.27 | 2150878.26 |
| 26 | 387917.97 | 2150906.51 |
| 27 | 387892.64 | 2150910.39 |
| 28 | 387867.77 | 2150914.20 |
| 29 | 387851.55 | 2150894.26 |
| 30 | 387842.16 | 2150882.72 |
| 18 | 387847.74 | 2150881.65 |
| | | |
| 31 | 388031.06 | 2150829.22 |
| 32 | 388042.96 | 2150831.59 |
| 33 | 388054.18 | 2150833.83 |
| 34 | 388055.28 | 2150839.14 |

| 1 | 2 | 3 |
|----------|-----------|------------|
| 35 | 388041.98 | 2150836.49 |
| 36 | 388018.48 | 2150831.81 |
| 31 | 388031.06 | 2150829.22 |
| | | |
| 37 | 388069.07 | 2150836.80 |
| 38 | 388074.26 | 2150837.83 |
| 39 | 388185.25 | 2150816.37 |
| 40 | 388296.73 | 2150794.81 |
| 41 | 388460.84 | 2150764.04 |
| 42 | 388624.92 | 2150733.26 |
| 43 | 388758.49 | 2150706.57 |
| 44 | 388892.09 | 2150679.86 |
| 45 | 389142.22 | 2150631.32 |
| 46 | 389392.35 | 2150582.76 |
| 47 | 389703.78 | 2150522.08 |
| 48 | 390015.20 | 2150461.39 |
| 49 | 390275.16 | 2150410.59 |
| 50 | 390535.11 | 2150359.80 |
| 51 | 390614.58 | 2150344.64 |
| 52 | 390727.65 | 2150322.28 |
| 53 | 390913.36 | 2150285.55 |
| 54 | 391070.07 | 2150254.81 |
| 55 | 391126.52 | 2150243.89 |
| 56 | 391182.29 | 2150232.90 |
| 57 | 391274.62 | 2150215.39 |
| 58 | 391286.47 | 2150268.85 |
| 59 | 391361.90 | 2150640.92 |
| 60 | 391395.69 | 2150807.17 |
| | | |
| 61 | 391437.34 | 2151012.98 |
| 62 | 391444.18 | 2151047.00 |
| 63 | 391451.32 | 2151081.85 |
| 64 | 391466.57 | 2151151.23 |
| 65 | 391546.00 | 2151541.71 |
| 66 | 391625.22 | 2151931.07 |
| 67 | 392385.58 | 2152373.87 |
| 68 | 393147.45 | 2152817.55 |
| 69 | 393408.20 | 2153250.95 |
| 70 | 393668.62 | 2153683.79 |
| 71 | 393697.09 | 2153731.12 |
| 72 | 393708.07 | 2153745.86 |
| 73 | 393713.50 | 2153752.97 |
| 74 | 393726.70 | 2153774.73 |
| 75 | 393739.82 | 2153796.37 |
| 76 | 393769.90 | 2153845.98 |
| 77 | 393773.45 | 2153843.85 |
| 78 | 393773.95 | 2153844.77 |
| 79 | 393775.93 | 2153848.19 |
| 80 | 393772.49 | 2153850.26 |
| 81 | 393880.45 | 2154028.33 |

| 1 | 2 | 3 |
|----------|-----------|------------|
| 82 | 393882.07 | 2154031.14 |
| 83 | 393920.90 | 2154095.91 |
| 84 | 393947.67 | 2154140.85 |
| 85 | 393973.12 | 2154183.36 |
| 86 | 393993.51 | 2154218.10 |
| 87 | 394021.39 | 2154263.25 |
| 88 | 394050.93 | 2154312.55 |
| 89 | 394078.81 | 2154359.16 |
| 90 | 394108.77 | 2154408.05 |
| 91 | 394150.59 | 2154478.15 |
| 92 | 394193.20 | 2154547.99 |
| 93 | 394234.04 | 2154615.14 |
| 94 | 394265.16 | 2154669.12 |
| 95 | 394300.03 | 2154730.11 |
| 96 | 394321.92 | 2154769.50 |
| 97 | 394342.90 | 2154807.27 |
| 98 | 394367.89 | 2154852.25 |
| 99 | 394390.86 | 2154893.60 |
| 100 | 394412.19 | 2154931.99 |
| 101 | 394433.70 | 2154970.70 |
| 102 | 394454.52 | 2155008.18 |
| 103 | 394472.45 | 2155040.45 |
| 104 | 394475.96 | 2155046.98 |
| 105 | 394492.22 | 2155077.24 |
| 106 | 394510.45 | 2155110.10 |
| 107 | 394529.06 | 2155143.65 |
| 108 | 394543.13 | 2155169.02 |
| 109 | 394565.23 | 2155208.85 |
| 110 | 394582.66 | 2155240.07 |
| 111 | 394600.28 | 2155281.67 |
| 112 | 394622.61 | 2155334.39 |
| 113 | 394635.96 | 2155365.89 |
| 114 | 394643.03 | 2155383.66 |
| 115 | 394643.69 | 2155384.28 |
| 116 | 394648.28 | 2155395.41 |
| 117 | 394638.81 | 2155386.57 |
| 118 | 394609.62 | 2155313.19 |
| 119 | 394580.71 | 2155240.53 |
| 120 | 394438.35 | 2154982.00 |
| 121 | 394296.00 | 2154723.47 |
| 122 | 394269.87 | 2154680.49 |
| 123 | 394214.81 | 2154589.60 |
| 124 | 394062.22 | 2154337.89 |
| 125 | 393974.92 | 2154193.80 |
| 126 | 393735.54 | 2153798.97 |
| 127 | 393722.42 | 2153777.33 |
| 128 | 393709.36 | 2153755.80 |
| 129 | 393704.76 | 2153749.79 |
| 130 | 393684.24 | 2153748.25 |
| 131 | 393684.62 | 2153743.27 |

| 1 | 2 | 3 |
|----------|-----------|------------|
| 132 | 393700.80 | 2153744.48 |
| 133 | 393692.95 | 2153733.93 |
| 134 | 393664.34 | 2153686.37 |
| 135 | 393403.92 | 2153253.53 |
| 136 | 393143.83 | 2152821.23 |
| 137 | 392383.06 | 2152378.19 |
| 138 | 391620.76 | 2151934.27 |
| 139 | 391541.10 | 2151542.71 |
| 140 | 391461.67 | 2151152.25 |
| 141 | 391446.42 | 2151082.87 |
| 142 | 391439.28 | 2151048.00 |
| 143 | 391432.44 | 2151013.98 |
| 144 | 391390.79 | 2150808.17 |
| 145 | 391357.00 | 2150641.92 |
| 146 | 391281.57 | 2150269.87 |
| 147 | 391270.79 | 2150221.21 |
| 148 | 391183.23 | 2150237.81 |
| 149 | 391127.48 | 2150248.79 |
| 150 | 391071.03 | 2150259.71 |
| 151 | 390914.32 | 2150290.45 |
| 152 | 390728.61 | 2150327.18 |
| 153 | 390615.53 | 2150349.55 |
| 154 | 390536.06 | 2150364.70 |
| 155 | 390276.12 | 2150415.49 |
| 156 | 390016.16 | 2150466.29 |
| 157 | 389704.74 | 2150526.98 |
| 158 | 389393.31 | 2150587.66 |
| 159 | 389143.18 | 2150636.22 |
| 160 | 388893.06 | 2150684.76 |
| 161 | 388759.47 | 2150711.47 |
| 162 | 388625.89 | 2150738.16 |
| 163 | 388461.76 | 2150768.96 |
| 164 | 388297.66 | 2150799.73 |
| 165 | 388186.19 | 2150821.27 |
| 166 | 388074.23 | 2150842.92 |
| 167 | 388056.85 | 2150839.46 |
| 37 | 388069.07 | 2150836.80 |
| | | |
| 168 | 393787.97 | 2153835.25 |
| 169 | 393918.66 | 2153758.09 |
| 170 | 394058.58 | 2153675.48 |
| 171 | 394055.29 | 2153668.08 |
| 172 | 394038.84 | 2153642.85 |
| 173 | 394043.02 | 2153640.11 |
| 174 | 394059.69 | 2153665.68 |
| 175 | 394062.93 | 2153672.96 |
| 176 | 394069.68 | 2153669.09 |
| 177 | 394073.57 | 2153666.95 |
| 178 | 394142.11 | 2153686.31 |
| 179 | 394209.65 | 2153705.41 |

| 1 | 2 | 3 |
|----------|-----------|------------|
| 180 | 394262.88 | 2153719.71 |
| 181 | 394316.13 | 2153734.00 |
| 182 | 394314.83 | 2153738.82 |
| 183 | 394261.58 | 2153724.53 |
| 184 | 394208.31 | 2153710.23 |
| 185 | 394140.75 | 2153691.13 |
| 186 | 394074.18 | 2153672.32 |
| 187 | 394072.14 | 2153673.44 |
| 188 | 394063.04 | 2153678.65 |
| 189 | 393921.20 | 2153762.39 |
| 190 | 393789.89 | 2153839.92 |
| 168 | 393787.97 | 2153835.25 |
| | | |
| 191 | 394146.38 | 2154435.95 |
| 192 | 394147.34 | 2154435.85 |
| 193 | 394326.82 | 2154287.79 |
| 194 | 394408.57 | 2154220.36 |
| 195 | 394511.89 | 2154135.11 |
| 196 | 394537.56 | 2154113.90 |
| 197 | 394540.74 | 2154117.76 |
| 198 | 394515.07 | 2154138.97 |
| 199 | 394411.75 | 2154224.22 |
| 200 | 394330.00 | 2154291.65 |
| 201 | 394149.35 | 2154440.67 |
| 202 | 394149.10 | 2154440.70 |
| 191 | 394146.38 | 2154435.95 |
| | | |
| 203 | 394251.70 | 2154613.22 |
| 204 | 394255.76 | 2154616.14 |
| 205 | 394254.21 | 2154618.29 |
| 206 | 394251.51 | 2154613.48 |
| 203 | 394251.70 | 2154613.22 |
| | | |
| 207 | 394691.23 | 2155428.62 |
| 208 | 394700.47 | 2155437.26 |
| 209 | 394700.34 | 2155437.33 |
| 210 | 394695.73 | 2155439.68 |
| 211 | 394693.26 | 2155437.37 |
| 212 | 394692.88 | 2155435.13 |
| 213 | 394690.89 | 2155429.38 |
| 207 | 394691.23 | 2155428.62 |
| | | |
| 214 | 394706.14 | 2155442.55 |
| 215 | 394874.97 | 2155600.05 |
| 216 | 394959.21 | 2155622.74 |
| 217 | 394991.38 | 2155631.50 |
| 218 | 395061.89 | 2155650.25 |
| 219 | 395079.18 | 2155654.75 |
| 220 | 395250.45 | 2155614.57 |
| 221 | 395423.46 | 2155573.99 |

| 1 | 2 | 3 |
|----------|-----------|------------|
| 222 | 395464.16 | 2155603.30 |
| 223 | 395503.77 | 2155634.09 |
| 224 | 395507.22 | 2155636.58 |
| 225 | 395549.24 | 2155638.71 |
| 226 | 395594.57 | 2155641.34 |
| 227 | 395632.54 | 2155653.27 |
| 228 | 395669.70 | 2155665.10 |
| 229 | 395706.93 | 2155676.95 |
| 230 | 395743.95 | 2155688.74 |
| 231 | 395781.23 | 2155700.60 |
| 232 | 395818.68 | 2155712.69 |
| 233 | 395857.42 | 2155738.72 |
| 234 | 395894.34 | 2155763.71 |
| 235 | 395931.00 | 2155788.51 |
| 236 | 395967.56 | 2155813.26 |
| 237 | 396004.16 | 2155838.02 |
| 238 | 396027.59 | 2155854.07 |
| 239 | 396057.06 | 2155869.04 |
| 240 | 396060.18 | 2155885.59 |
| 241 | 396046.58 | 2155884.74 |
| 242 | 396045.10 | 2155876.90 |
| 243 | 396024.79 | 2155858.21 |
| 244 | 396001.18 | 2155842.42 |
| 245 | 395964.58 | 2155817.66 |
| 246 | 395928.02 | 2155792.91 |
| 247 | 395891.36 | 2155768.11 |
| 248 | 395854.44 | 2155743.12 |
| 249 | 395816.48 | 2155717.23 |
| 250 | 395779.61 | 2155705.66 |
| 251 | 395742.33 | 2155693.80 |
| 252 | 395705.31 | 2155682.01 |
| 253 | 395668.08 | 2155670.16 |
| 254 | 395630.92 | 2155658.33 |
| 255 | 395593.69 | 2155646.30 |
| 256 | 395548.96 | 2155644.03 |
| 257 | 395514.78 | 2155642.04 |
| 258 | 395512.64 | 2155641.23 |
| 259 | 395499.67 | 2155637.23 |
| 260 | 395461.20 | 2155607.33 |
| 261 | 395422.38 | 2155579.37 |
| 262 | 395251.59 | 2155619.43 |
| 263 | 395079.11 | 2155659.90 |
| 264 | 395060.62 | 2155655.09 |
| 265 | 394990.09 | 2155636.33 |
| 266 | 394957.90 | 2155627.56 |
| 267 | 394872.46 | 2155604.55 |
| 268 | 394755.61 | 2155495.54 |
| 269 | 394749.32 | 2155489.67 |
| 270 | 394742.04 | 2155481.12 |
| 271 | 394736.79 | 2155477.98 |

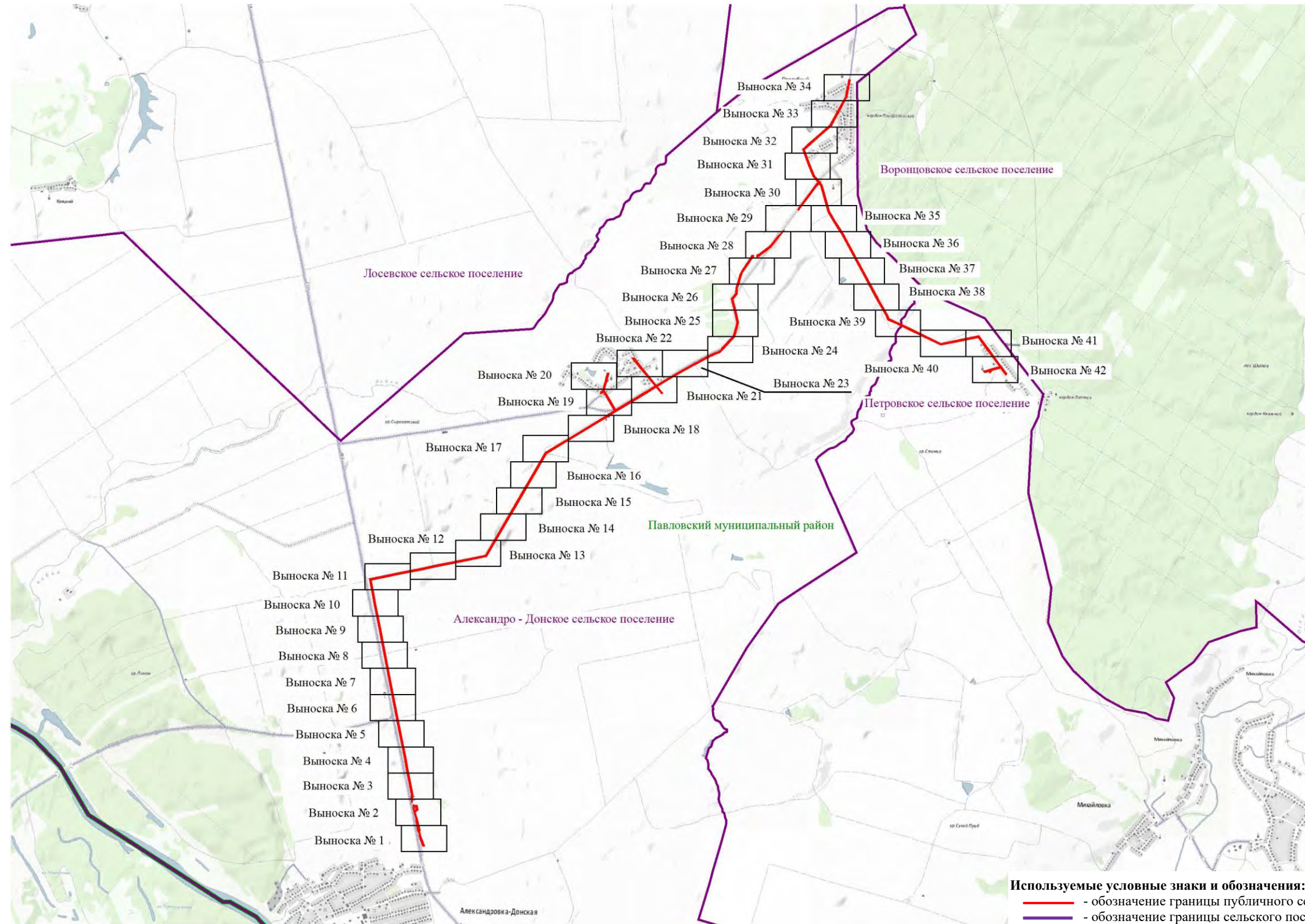

| 1 | 2 | 3 |
|----------|-----------|------------|
| 272 | 394701.43 | 2155444.98 |
| 214 | 394706.14 | 2155442.55 |
| | | |
| 273 | 396072.28 | 2155949.80 |
| 274 | 396074.29 | 2155960.45 |
| 275 | 396087.86 | 2155984.99 |
| 276 | 396105.20 | 2156008.06 |
| 277 | 396131.20 | 2156043.05 |
| 278 | 396163.58 | 2156086.64 |
| 279 | 396187.12 | 2156118.34 |
| 280 | 396212.37 | 2156152.62 |
| 281 | 396321.95 | 2156237.31 |
| 282 | 396311.14 | 2156229.36 |
| 283 | 396262.21 | 2156192.09 |
| 284 | 396261.03 | 2156191.28 |
| 285 | 396197.39 | 2156140.93 |
| 286 | 396182.85 | 2156121.52 |
| 287 | 396159.31 | 2156089.82 |
| 288 | 396126.93 | 2156046.23 |
| 289 | 396100.93 | 2156011.24 |
| 290 | 396083.88 | 2155988.00 |
| 291 | 396061.89 | 2155965.96 |
| 292 | 396058.74 | 2155949.28 |
| 273 | 396072.28 | 2155949.80 |
| | | |
| 293 | 396774.96 | 2156572.74 |
| 294 | 396777.19 | 2156574.39 |
| 295 | 396776.93 | 2156574.48 |
| 293 | 396774.96 | 2156572.74 |
| | | |
| 296 | 396874.94 | 2156646.74 |
| 297 | 397147.38 | 2156848.40 |
| 298 | 397154.20 | 2156853.80 |
| 299 | 397187.93 | 2156826.04 |
| 300 | 397245.28 | 2156778.86 |
| 301 | 397440.81 | 2156702.71 |
| 302 | 397637.60 | 2156626.08 |
| 303 | 397679.23 | 2156672.85 |
| 304 | 397719.72 | 2156718.33 |
| 305 | 397860.58 | 2156878.43 |
| 306 | 398000.97 | 2157037.99 |
| 307 | 398008.24 | 2157040.22 |
| 308 | 398016.42 | 2157042.73 |
| 309 | 398216.23 | 2157151.28 |
| 310 | 398415.46 | 2157259.53 |
| 311 | 398451.98 | 2157266.50 |
| 312 | 398488.89 | 2157273.56 |
| 313 | 398535.40 | 2157282.78 |
| 314 | 398581.86 | 2157292.00 |
| 315 | 398618.93 | 2157298.98 |

| 1 | 2 | 3 |
|----------|-----------|------------|
| 316 | 398656.01 | 2157305.95 |
| 317 | 398655.09 | 2157310.87 |
| 318 | 398618.01 | 2157303.90 |
| 319 | 398580.93 | 2157296.91 |
| 320 | 398534.42 | 2157287.68 |
| 321 | 398487.94 | 2157278.46 |
| 322 | 398451.04 | 2157271.42 |
| 323 | 398413.77 | 2157264.30 |
| 324 | 398213.85 | 2157155.68 |
| 325 | 398014.47 | 2157047.36 |
| 326 | 398006.78 | 2157045.00 |
| 327 | 397998.15 | 2157042.35 |
| 328 | 397856.82 | 2156881.73 |
| 329 | 397715.97 | 2156721.64 |
| 330 | 397675.49 | 2156676.17 |
| 331 | 397636.18 | 2156632.00 |
| 332 | 397442.63 | 2156707.37 |
| 333 | 397247.82 | 2156783.23 |
| 334 | 397191.10 | 2156829.90 |
| 335 | 397153.98 | 2156860.46 |
| 336 | 397149.95 | 2156857.31 |
| 337 | 397150.25 | 2156857.05 |
| 338 | 397144.37 | 2156852.39 |
| 339 | 397121.60 | 2156835.53 |
| 340 | 397108.16 | 2156825.24 |
| 341 | 397069.50 | 2156795.64 |
| 342 | 397032.12 | 2156767.01 |
| 343 | 396992.53 | 2156736.69 |
| 344 | 396957.96 | 2156710.25 |
| 345 | 396910.46 | 2156673.91 |
| 296 | 396874.94 | 2156646.74 |
| | | |
| 346 | 397136.40 | 2156874.90 |
| 347 | 397134.05 | 2156876.85 |
| 348 | 397125.69 | 2156883.72 |
| 349 | 397106.94 | 2156899.08 |
| 350 | 396910.04 | 2156952.57 |
| 351 | 396713.98 | 2157005.83 |
| 352 | 396583.54 | 2157087.02 |
| 353 | 396452.80 | 2157168.38 |
| 354 | 396396.79 | 2157204.25 |
| 355 | 395904.64 | 2157469.64 |
| 356 | 395412.59 | 2157734.99 |
| 357 | 395384.11 | 2157752.18 |
| 358 | 395355.48 | 2157769.45 |
| 359 | 395299.10 | 2157801.40 |
| 360 | 395242.72 | 2157833.34 |
| 361 | 395213.46 | 2157849.28 |
| 362 | 395184.09 | 2157865.26 |
| 363 | 395155.52 | 2157877.78 |

| 1 | 2 | 3 |
|----------|-----------|------------|
| 364 | 395127.92 | 2157889.86 |
| 365 | 395101.42 | 2157948.91 |
| 366 | 395075.72 | 2158004.72 |
| 367 | 395051.28 | 2158056.52 |
| 368 | 395038.57 | 2158083.18 |
| 369 | 394897.58 | 2158375.82 |
| 370 | 394756.96 | 2158667.67 |
| 371 | 394814.41 | 2158944.32 |
| 372 | 394872.36 | 2159223.36 |
| 373 | 394648.55 | 2159386.21 |
| 374 | 394426.07 | 2159548.09 |
| 375 | 394417.45 | 2159554.39 |
| 376 | 394368.01 | 2159590.76 |
| 377 | 394318.57 | 2159627.14 |
| 378 | 394315.61 | 2159623.12 |
| 379 | 394414.49 | 2159550.36 |
| 380 | 394416.96 | 2159548.55 |
| 381 | 394412.68 | 2159541.38 |
| 382 | 394410.25 | 2159536.29 |
| 383 | 394383.81 | 2159446.45 |
| 384 | 394373.48 | 2159411.25 |
| 385 | 394365.10 | 2159382.79 |
| 386 | 394359.91 | 2159388.83 |
| 387 | 394352.12 | 2159396.14 |
| 388 | 394348.70 | 2159392.50 |
| 389 | 394356.25 | 2159385.41 |
| 390 | 394363.41 | 2159377.07 |
| 391 | 394354.11 | 2159345.50 |
| 392 | 394345.76 | 2159317.46 |
| 393 | 394350.56 | 2159316.04 |
| 394 | 394358.91 | 2159344.08 |
| 395 | 394378.28 | 2159409.83 |
| 396 | 394388.61 | 2159445.03 |
| 397 | 394414.93 | 2159534.48 |
| 398 | 394417.11 | 2159539.04 |
| 399 | 394421.02 | 2159545.59 |
| 400 | 394423.12 | 2159544.06 |
| 401 | 394645.61 | 2159382.17 |
| 402 | 394866.80 | 2159221.22 |
| 403 | 394809.51 | 2158945.34 |
| 404 | 394751.72 | 2158667.03 |
| 405 | 394893.08 | 2158373.64 |
| 406 | 395034.06 | 2158081.03 |
| 407 | 395046.76 | 2158054.37 |
| 408 | 395071.19 | 2158002.61 |
| 409 | 395096.87 | 2157946.83 |
| 410 | 395124.15 | 2157886.06 |
| 411 | 395153.52 | 2157873.20 |
| 412 | 395181.79 | 2157860.81 |
| 413 | 395211.06 | 2157844.88 |

| 1 | 2 | 3 |
|----------|-----------|------------|
| 414 | 395240.28 | 2157828.97 |
| 415 | 395296.64 | 2157797.04 |
| 416 | 395352.99 | 2157765.11 |
| 417 | 395381.53 | 2157747.90 |
| 418 | 395410.16 | 2157730.62 |
| 419 | 395902.26 | 2157465.24 |
| 420 | 396394.17 | 2157199.98 |
| 421 | 396450.12 | 2157164.17 |
| 422 | 396580.90 | 2157082.78 |
| 423 | 396711.97 | 2157001.19 |
| 424 | 396908.72 | 2156947.75 |
| 425 | 397104.60 | 2156894.54 |
| 426 | 397122.52 | 2156879.86 |
| 427 | 397130.88 | 2156872.99 |
| 428 | 397132.28 | 2156871.84 |
| 429 | 397133.65 | 2156872.88 |
| 346 | 397136.40 | 2156874.90 |


Схема расположения границ публичного сервитута



Используемые условные знаки и обозначения:
— - обозначение границы публичного сервитута
— - обозначение границы сельского поселения (населенного пункта)
Павловский муниципальный район – обозначение муниципального района
Александрово - Донское сельское поселение – обозначение сельского поселения (населенного пункта)

М 1:65000

Схема расположения границ публичного сервитута

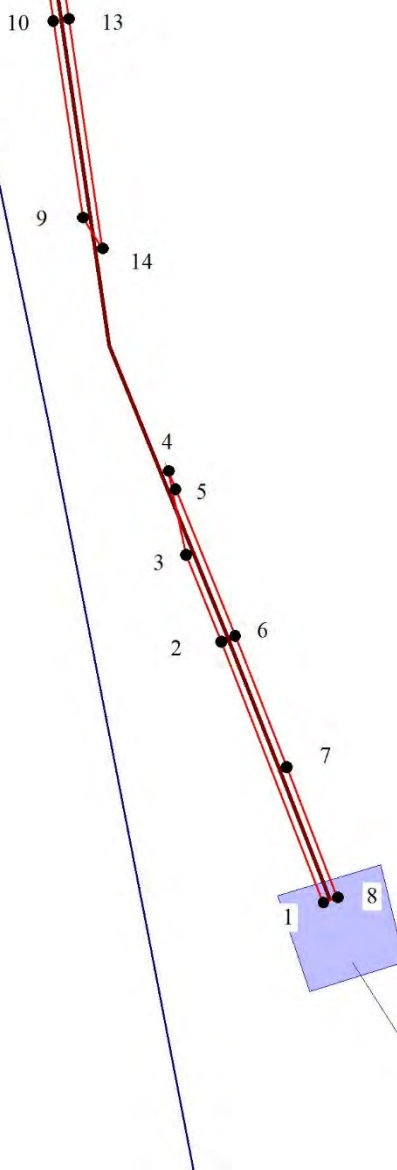


36:20:0600017

36:20:6000011

36:20:6000011:1

Павловский муниципальный район
Александро - Донское сельское поселение



Используемые условные знаки и обозначения:

- обозначение границы кадастрового квартала
- обозначение границы земельного участка
- обозначение границы публичного сервитута
- обозначение линии электропередачи

● 2 - обозначение характерной точки границы публичного сервитута

36:20:0000000 - обозначение номера кадастрового квартала

:15 - обозначение кадастрового номера земельного участка

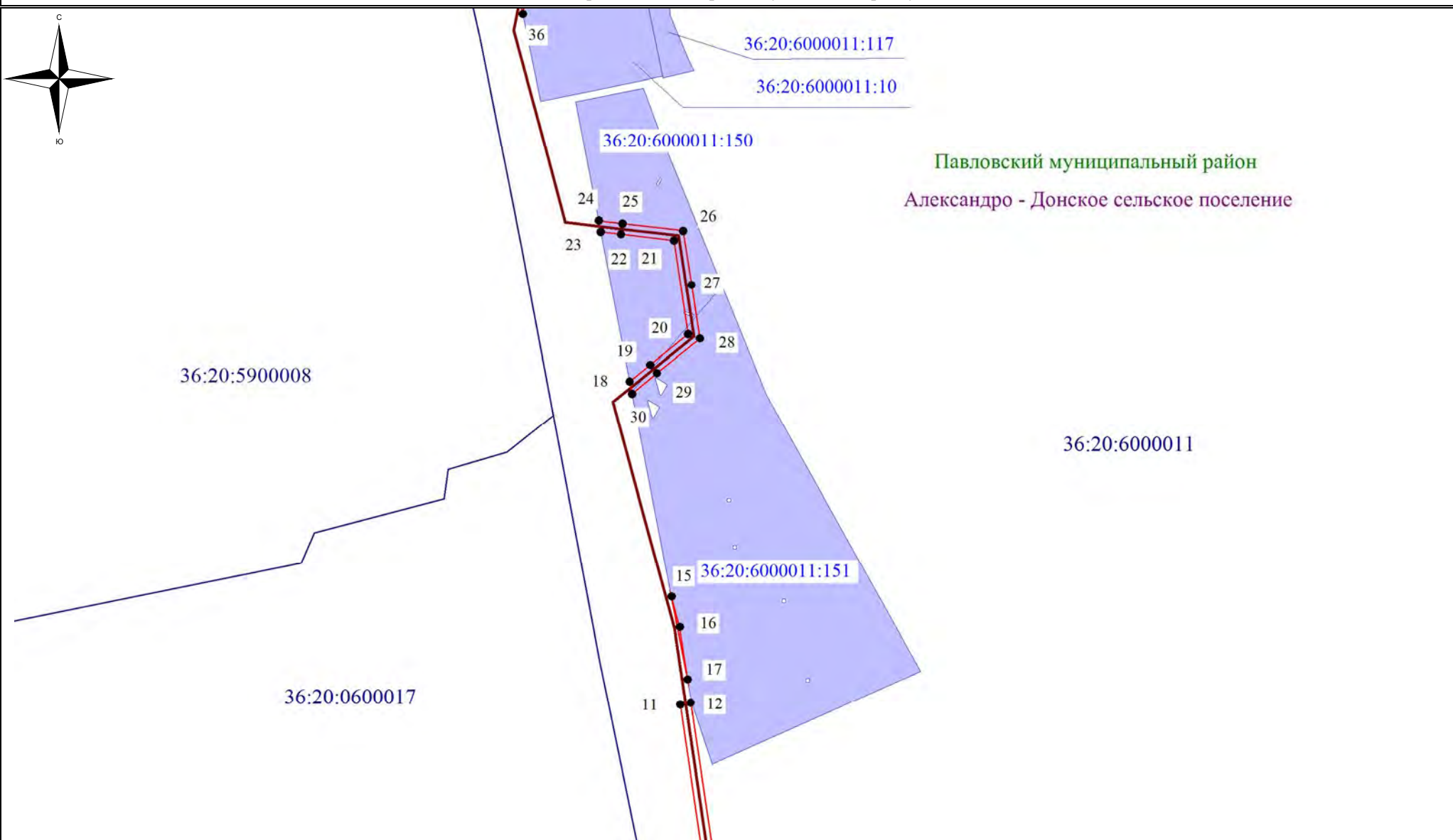
Павловский муниципальный район - обозначение муниципального района

Александро - Донское сельское поселение - обозначение сельского поселения (населенного пункта)

Масштаб 1:2500

Выноска №1

Схема расположения границ публичного сервитута



Павловский муниципальный район
Александро - Донское сельское поселение

- Используемые условные знаки и обозначения:**
- - обозначение границы кадастрового квартала
 - обозначение границы земельного участка
 - - обозначение границы публичного сервитута
 - - обозначение линии электропередачи

- 2 - обозначение характерной точки границы публичного сервитута
- 36:20:0000000 - обозначение номера кадастрового квартала
- :15 - обозначение кадастрового номера земельного участка
- Павловский муниципальный район - обозначение муниципального района
- Александро - Донское сельское поселение - обозначение сельского поселения (населенного пункта)

Масштаб 1:2500

Выноска №2

Схема расположения границ публичного сервитута



36:20:5900008

40

39

38

37

33

32

31

165

166

167

34

35

36

37

38

39

40

41

42

43

44

45

46

47

48

49

50

51

52

53

54

55

56

57

58

59

60

61

62

63

64

65

66

67

68

69

70

71

72

73

74

75

76

77

78

79

80

81

82

83

84

85

86

87

88

89

90

91

92

93

94

95

96

97

98

99

100

101

102

103

104

105

106

107

108

109

110

111

112

113

114

115

116

117

118

119

120

121

122

123

124

125

126

127

128

129

130

131

132

133

134

135

136

137

138

139

140

141

142

143

144

145

146

147

148

149

150

151

152

153

154

155

156

157

158

159

160

161

162

163

164

165

166

167

168

169

170

171

172

173

174

175

176

177

178

179

180

181

182

183

184

185

186

187

188

189

190

191

192

193

194

195

196

197

198

199

200

201

202

203

204

205

206

207

208

209

210

211

212

213

214

215

216

217

218

219

220

221

222

223

224

225

226

227

228

229

230

231

232

233

234

235

236

237

238

239

240

241

242

243

244

245

246

247

248

249

250

251

252

253

254

255

256

257

258

259

260

261

262

263

264

265

266

267

268

269

270

271

272

273

274

275

276

277

278

279

280

281

282

283

284

285

286

287

288

289

290

291

292

293

294

295

296

297

298

299

300

301

302

303

304

305

306

307

308

309

310

311

312

313

314

315

316

317

318

319

320

321

322

323

324

325

326

327

328

329

330

331

332

333

334

335

336

337

338

339

340

341

342

343

344

345

346

347

3

Схема расположения границ публичного сервитута



36:20:5900008

43 161

42 162

41 163

Павловский муниципальный район
Александро - Донское сельское поселение

36:20:6000011:80

36:20:6000011

36:20:6000011:112

● 2 - обозначение характерной точки границы публичного сервитута

36:20:0000000 - обозначение номера кадастрового квартала

:15 - обозначение кадастрового номера земельного участка

Павловский муниципальный район - обозначение муниципального района

Александро - Донское сельское поселение - обозначение сельского поселения (населенного пункта)

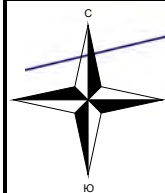
Используемые условные знаки и обозначения:

- обозначение границы кадастрового квартала
- обозначение границы земельного участка
- обозначение границы публичного сервитута
- обозначение линии электропередачи

Масштаб 1:2500

Выноска №4

Схема расположения границ публичного сервитута



36:20:5900008

45

159





36:20:6000011:80

36:20:6000011

44

160

Используемые условные знаки и обозначения:

-  - обозначение границы кадастрового квартала
-  - обозначение границы земельного участка
-  - обозначение границы публичного сервитута
-  - обозначение линии электропередачи

● 2 - обозначение характерной точки границы публичного сервитута

36:20:0000000 - обозначение номера кадастрового квартала

:15 - обозначение кадастрового номера земельного участка

Павловский муниципальный район - обозначение муниципального района

Александровское сельское поселение - обозначение сельского поселения (населенного пункта)

Масштаб 1:2500

Выноска №5

Схема расположения границ публичного сервитута



Павловский муниципальный район
Александро - Донское сельское поселение

36:20:5900007

46

158

36:20:6000011:76

36:20:6000011

36:20:6000011:80

36:20:5900008

● 2 - обозначение характерной точки границы публичного сервитута

36:20:0000000 – обозначение номера кадастрового квартала

:15 – обозначение кадастрового номера земельного участка

Павловский муниципальный район – обозначение муниципального района

Александро - Донское сельское поселение – обозначение сельского поселения (населенного пункта)

Масштаб 1:2500

Выноска №6

Используемые условные знаки и обозначения:

- - обозначение границы кадастрового квартала
- - обозначение границы земельного участка
- - обозначение границы публичного сервитута
- - обозначение линии электропередачи

Схема расположения границ публичного сервитута



36:20:5900007





Павловский муниципальный район
Александро - Донское сельское поселение

36:20:6000011:76

36:20:6000011

47 ● ● 157

Используемые условные знаки и обозначения:

-  - обозначение границы кадастрового квартала
-  - обозначение границы земельного участка
-  - обозначение границы публичного сервитута
-  - обозначение линии электропередачи

● 2 - обозначение характерной точки границы публичного сервитута

36:20:0000000 - обозначение номера кадастрового квартала

:15 - обозначение кадастрового номера земельного участка

Павловский муниципальный район - обозначение муниципального района

Александро - Донское сельское поселение - обозначение сельского поселения (населенного пункта)

Масштаб 1:2500

Выноска №7

Схема расположения границ публичного сервитута



36:20:5900007

49

155

Павловский муниципальный район

Александро - Донское сельское поселение

36:20:6000010:16

36:20:6000010





36:20:6000011:76

36:20:6000011

48

156

Используемые условные знаки и обозначения:

-  - обозначение границы кадастрового квартала
-  - обозначение границы земельного участка
-  - обозначение границы публичного сервитута
-  - обозначение линии электропередачи

● 2 - обозначение характерной точки границы публичного сервитута

36:20:0000000 - обозначение номера кадастрового квартала

:15 - обозначение кадастрового номера земельного участка

Павловский муниципальный район - обозначение муниципального района

Александро - Донское сельское поселение - обозначение сельского поселения (населенного пункта)

Масштаб 1:2500

Выноска №8

Схема расположения границ публичного сервитута



36:20:5900007

52

152

51

153

50

154





Павловский муниципальный район

Александро - Донское сельское поселение

36:20:6000010:16

36:20:6000010

Используемые условные знаки и обозначения:

-  - обозначение границы кадастрового квартала
-  - обозначение границы земельного участка
-  - обозначение границы публичного сервитута
-  - обозначение линии электропередачи

● 2 - обозначение характерной точки границы публичного сервитута

36:20:0000000 - обозначение номера кадастрового квартала

:15 - обозначение кадастрового номера земельного участка

Павловский муниципальный район - обозначение муниципального района

Александро - Донское сельское поселение - обозначение сельского поселения (населенного пункта)

Масштаб 1:2500

Выноска №9

Схема расположения границ публичного сервитута



36:20:5900007

54 150

53 151

Павловский муниципальный район

Александро - Донское сельское поселение

36:20:6000010

36:20:6000010:16

Используемые условные знаки и обозначения:

- обозначение границы кадастрового квартала
- обозначение границы земельного участка
- обозначение границы публичного сервитута
- обозначение линии электропередачи

● 2 - обозначение характерной точки границы публичного сервитута

36:20:0000000 - обозначение номера кадастрового квартала

:15 - обозначение кадастрового номера земельного участка

Павловский муниципальный район - обозначение муниципального района

Александро - Донское сельское поселение - обозначение сельского поселения (населенного пункта)

Масштаб 1:2500

Выноска №10

Схема расположения границ публичного сервитута



Используемые условные знаки и обозначения:

- - обозначение границы кадастрового квартала
- ▭ - обозначение границы земельного участка
- - обозначение границы публичного сервитута
- - обозначение линии электропередачи

- 2 - обозначение характерной точки границы публичного сервитута
- 36:20:0000000 - обозначение номера кадастрового квартала
- :15 - обозначение кадастрового номера земельного участка
- Павловский муниципальный район - обозначение муниципального района
- Александровское сельское поселение - обозначение сельского поселения (населенного пункта)





Масштаб 1:2500


Выноска №11

Схема расположения границ публичного сервитута



Используемые условные знаки и обозначения:


-  - обозначение границы кадастрового квартала
-  - обозначение границы земельного участка
-  - обозначение границы публичного сервитута
-  - обозначение линии электропередачи

-  2 - обозначение характерной точки границы публичного сервитута
- 36:20:0000000 - обозначение номера кадастрового квартала
- :15 - обозначение кадастрового номера земельного участка
- Павловский муниципальный район - обозначение муниципального района
- Александро - Донское сельское поселение - обозначение сельского поселения (населенного пункта)

Масштаб 1:2500

Выноска №12

Схема расположения границ публичного сервитута



Павловский муниципальный район

Александро - Донское сельское поселение

36:20:6000010:19

36:20:6000010:6

66

138

65

139

36:20:6000010

используемые условные знаки и обозначения:

- обозначение границы кадастрового квартала
- обозначение границы земельного участка
- обозначение границы публичного сервитута
- обозначение линии электропередачи

● 2 - обозначение характерной точки границы публичного сервитута

36:20:0000000 - обозначение номера кадастрового квартала

:15 - обозначение кадастрового номера земельного участка


Павловский муниципальный район - обозначение муниципального района

Александро - Донское сельское поселение - обозначение сельского поселения (населенного пункта)

Масштаб 1:2500

Выноска №13

Схема расположения границ публичного сервитута



Павловский муниципальный район





Александро - Донское сельское поселение

36:20:6000010:19

36:20:6000010:6

36:20:6000010

Используемые условные знаки и обозначения:

-  - обозначение границы кадастрового квартала
-  - обозначение границы земельного участка
-  - обозначение границы публичного сервитута
-  - обозначение линии электропередачи

● 2 - обозначение характерной точки границы публичного сервитута

36:20:0000000 - обозначение номера кадастрового квартала

:15 - обозначение кадастрового номера земельного участка

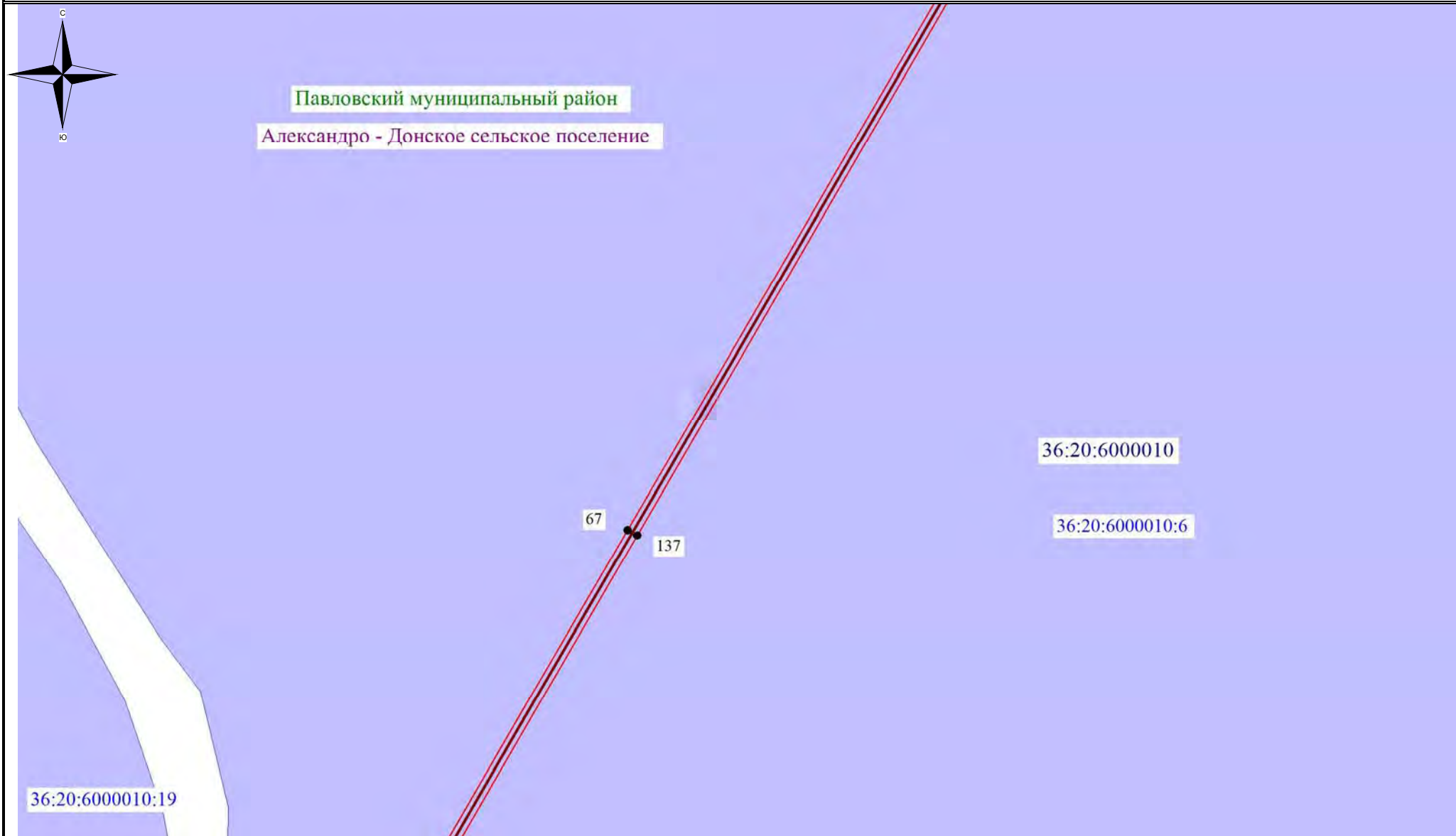
Павловский муниципальный район - обозначение муниципального района





Александро - Донское сельское поселение - обозначение сельского поселения (населенного пункта)


Масштаб 1:2500

Выноска №14

Схема расположения границ публичного сервитута




- Используемые условные знаки и обозначения:**
-  - обозначение границы кадастрового квартала
 -  - обозначение границы земельного участка
 -  - обозначение границы публичного сервитута
 -  - обозначение линии электропередачи

-  2 - обозначение характерной точки границы публичного сервитута
- 36:20:0000000 - обозначение номера кадастрового квартала
- :15 - обозначение кадастрового номера земельного участка
- Павловский муниципальный район - обозначение муниципального района
- Александро - Донское сельское поселение - обозначение сельского поселения (населенного пункта)

Масштаб 1:2500

Выноска №15

Схема расположения границ публичного сервитута







Павловский муниципальный район

Александро - Донское сельское поселение

36:20:6000010:6

36:20:6000010

Используемые условные знаки и обозначения:

-  - обозначение границы кадастрового квартала
-  - обозначение границы земельного участка
-  - обозначение границы публичного сервитута
-  - обозначение линии электропередачи

● 2 - обозначение характерной точки границы публичного сервитута

36:20:0000000 - обозначение номера кадастрового квартала

:15 - обозначение кадастрового номера земельного участка

Павловский муниципальный район - обозначение муниципального района

Александро - Донское сельское поселение - обозначение сельского поселения (населенного пункта)

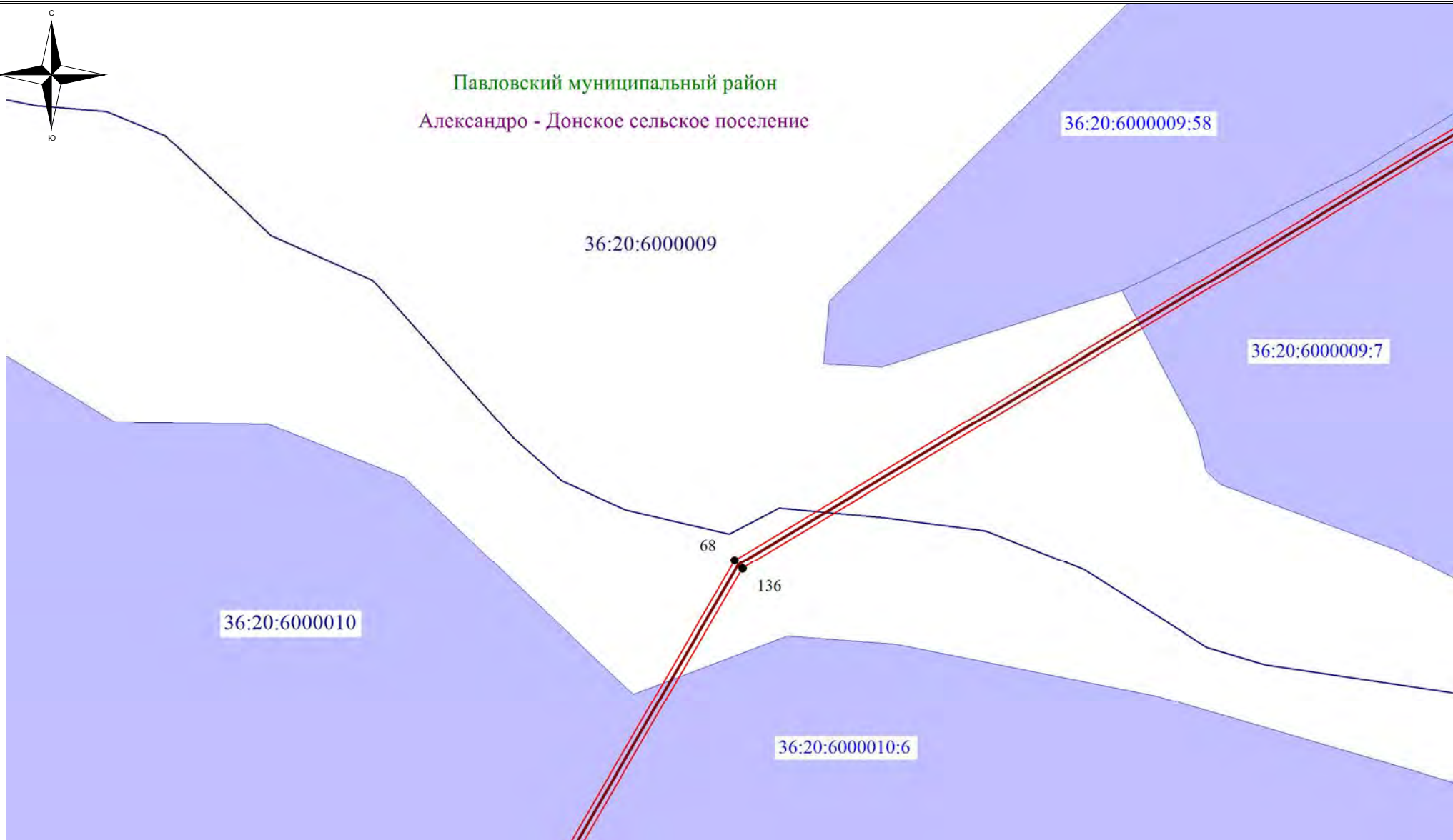
Масштаб 1:2500

Выноска №16

Схема расположения границ публичного сервитута



Павловский муниципальный район
Александро - Донское сельское поселение



Используемые условные знаки и обозначения:

- - обозначение границы кадастрового квартала
- - обозначение границы земельного участка
- - обозначение границы публичного сервитута
- - обозначение линии электропередачи

● 2 - обозначение характерной точки границы публичного сервитута

36:20:0000000 - обозначение номера кадастрового квартала

:15 - обозначение кадастрового номера земельного участка


Павловский муниципальный район - обозначение муниципального района

Александро - Донское сельское поселение - обозначение сельского поселения (населенного пункта)

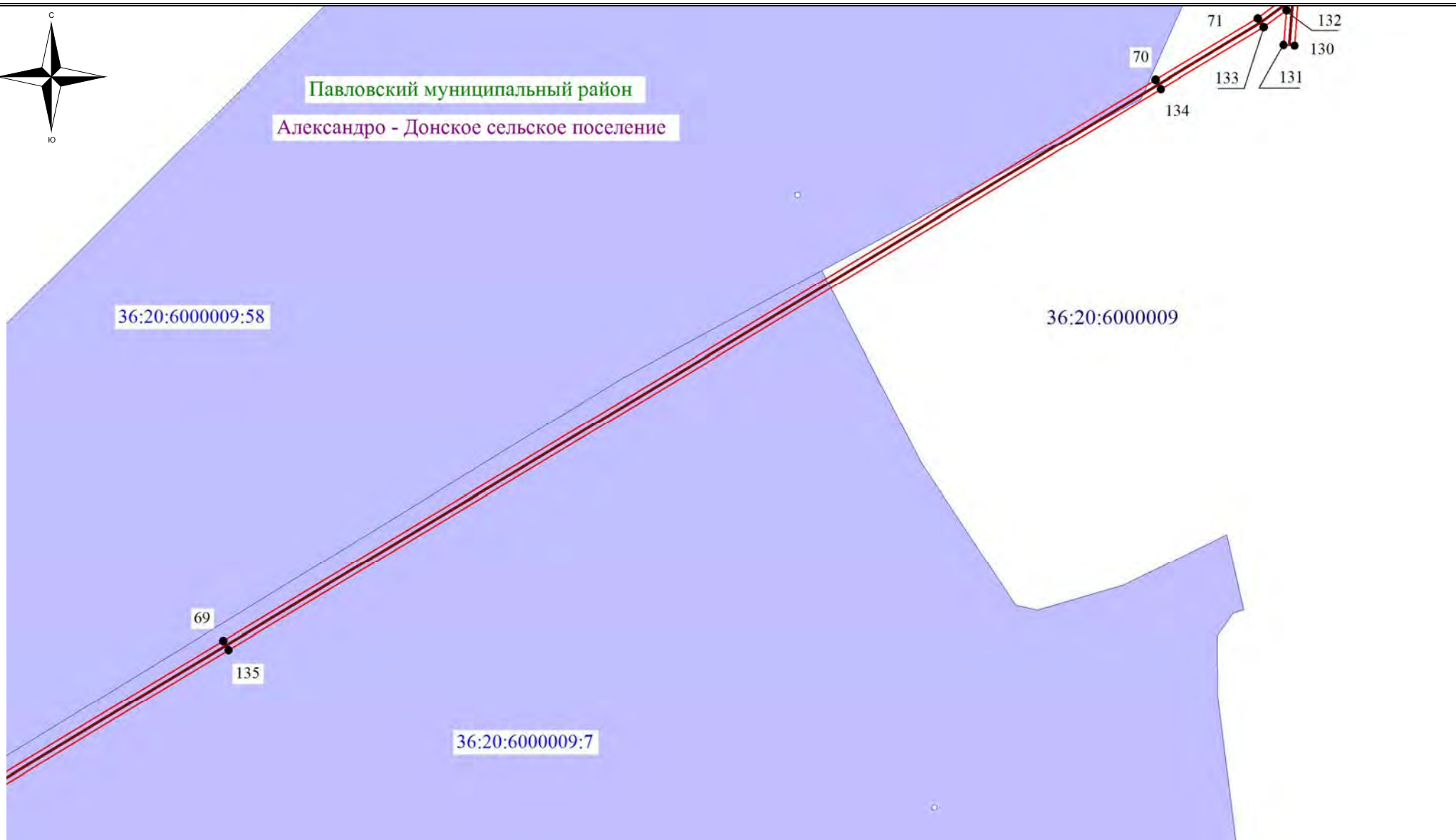
Масштаб 1:2500

Выноска №17

Схема расположения границ публичного сервитута



Павловский муниципальный район
Александро - Донское сельское поселение



Используемые условные знаки и обозначения:

- обозначение границы кадастрового квартала
- обозначение границы земельного участка
- обозначение границы публичного сервитута
- обозначение линии электропередачи

● 2 - обозначение характерной точки границы публичного сервитута

36:20:0000000 - обозначение номера кадастрового квартала

:15 - обозначение кадастрового номера земельного участка

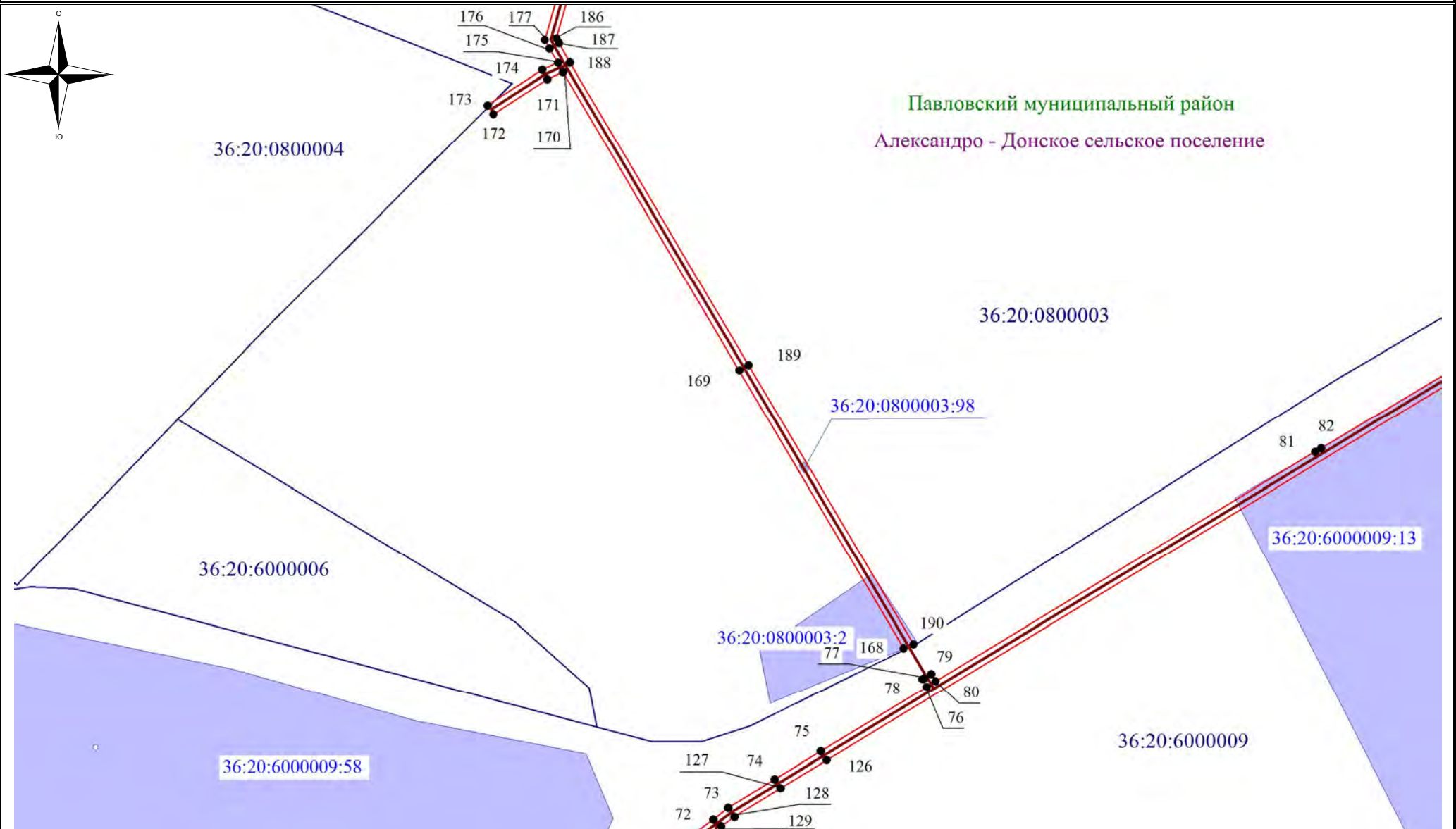
Павловский муниципальный район - обозначение муниципального района

Александро - Донское сельское поселение - обозначение сельского поселения (населенного пункта)

Масштаб 1:2500

Выноска №18

Схема расположения границ публичного сервитута



- Используемые условные знаки и обозначения:**
- - обозначение границы кадастрового квартала
 - обозначение границы земельного участка
 - - обозначение границы публичного сервитута
 - - обозначение линии электропередачи

- 2 - обозначение характерной точки границы публичного сервитута
- 36:20:0000000 - обозначение номера кадастрового квартала
- :15 - обозначение кадастрового номера земельного участка
- Павловский муниципальный район - обозначение муниципального района
- Александровское сельское поселение - обозначение сельского поселения (населенного пункта)

Масштаб 1:2500

Выноска №19

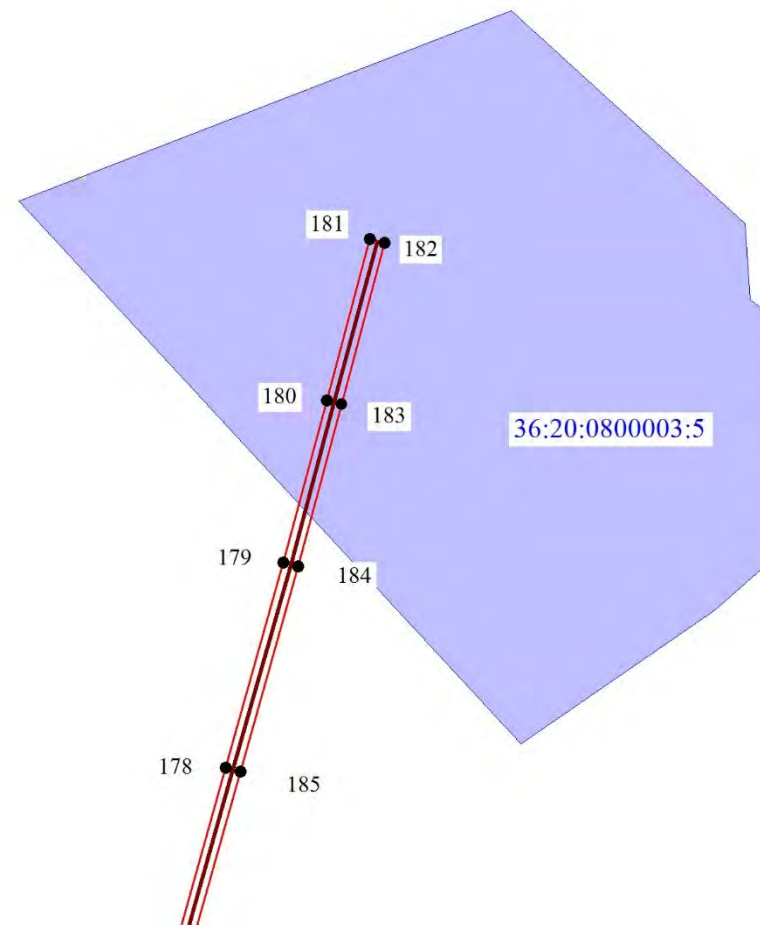
Схема расположения границ публичного сервитута



Павловский муниципальный район
Александро - Донское сельское поселение

36:20:0800003

36:20:0800004



Используемые условные знаки и обозначения:

- обозначение границы кадастрового квартала
- обозначение границы земельного участка
- обозначение границы публичного сервитута
- обозначение линии электропередачи

● 2 - обозначение характерной точки границы публичного сервитута

36:20:0000000 – обозначение номера кадастрового квартала

:15 – обозначение кадастрового номера земельного участка

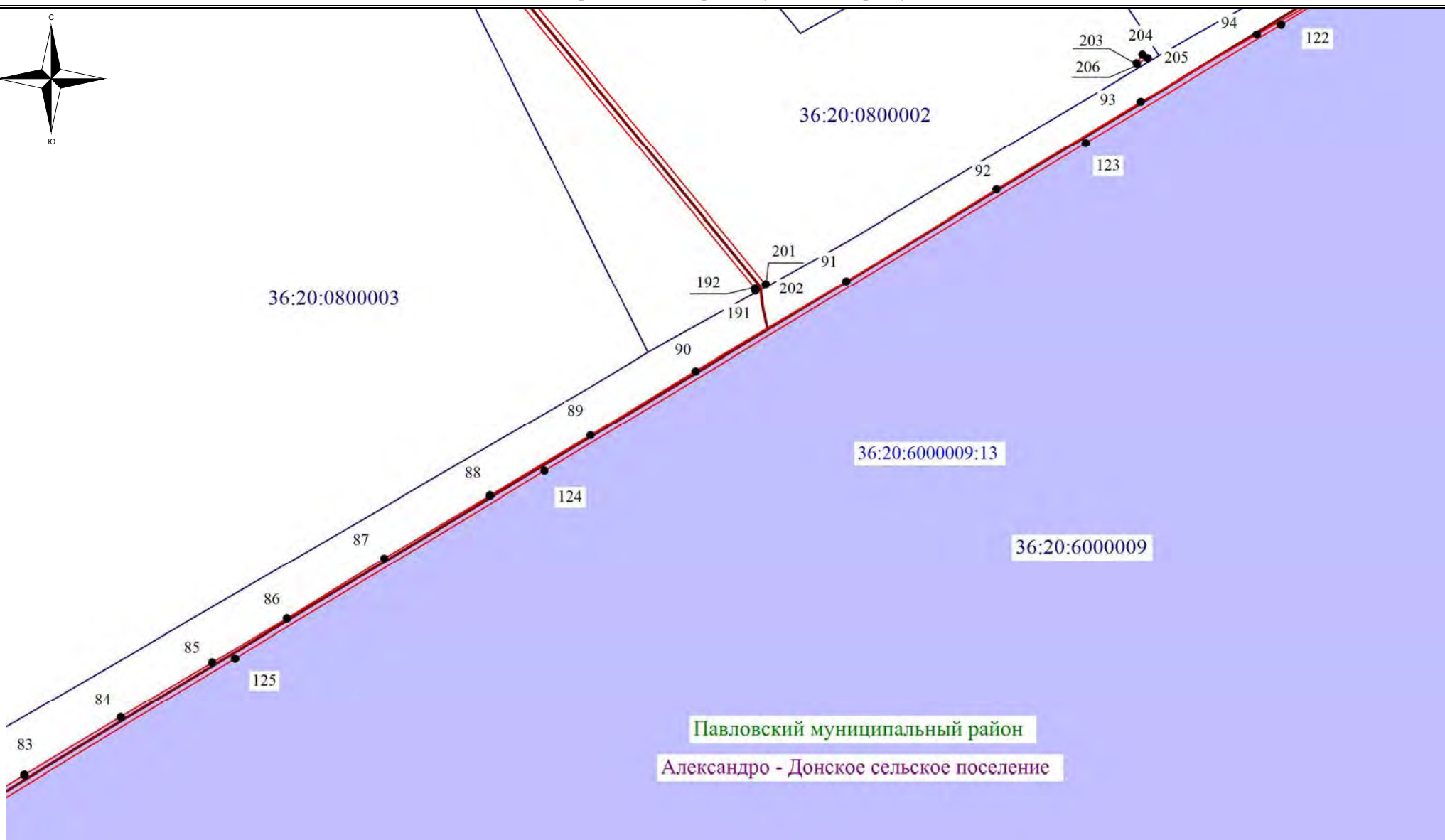

Павловский муниципальный район – обозначение муниципального района

Александро - Донское сельское поселение – обозначение сельского поселения (населенного пункта)





Масштаб 1:2500


Выноска №20

Схема расположения границ публичного сервитута



Используемые условные знаки и обозначения:


-  - обозначение границы кадастрового квартала
-  - обозначение границы земельного участка
-  - обозначение границы публичного сервитута
-  - обозначение линии электропередачи

-  2 - обозначение характерной точки границы публичного сервитута
- 36:20:0000000** – обозначение номера кадастрового квартала
- :15** – обозначение кадастрового номера земельного участка
- Павловский муниципальный район** – обозначение муниципального района
- Александровское сельское поселение** – обозначение сельского поселения (населенного пункта)

Масштаб 1:2500

Выноска №21

Схема расположения границ публичного сервитута

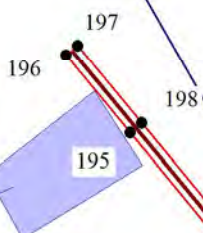


36:20:0800001

Павловский муниципальный район

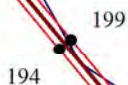
Александро - Донское сельское поселение

36:20:0800003:47



36:20:0800002

36:20:0800003:110



36:20:0800002:2

36:20:0800003

36:20:6000006



Используемые условные знаки и обозначения:

- обозначение границы кадастрового квартала
- обозначение границы земельного участка
- обозначение границы публичного сервитута
- обозначение линии электропередачи

● 2 - обозначение характерной точки границы публичного сервитута

36:20:0000000 - обозначение номера кадастрового квартала

:15 - обозначение кадастрового номера земельного участка

Павловский муниципальный район - обозначение муниципального района

Александро - Донское сельское поселение - обозначение сельского поселения (населенного пункта)

Масштаб 1:2500

Выноска №22

Схема расположения границ публичного сервитута



Павловский муниципальный район
Александро - Донское сельское поселение



Используемые условные знаки и обозначения:

- обозначение границы кадастрового квартала
- обозначение границы земельного участка
- обозначение границы публичного сервитута
- обозначение линии электропередачи

● 2 - обозначение характерной точки границы публичного сервитута

36:20:0000000 - обозначение номера кадастрового квартала

:15 - обозначение кадастрового номера земельного участка

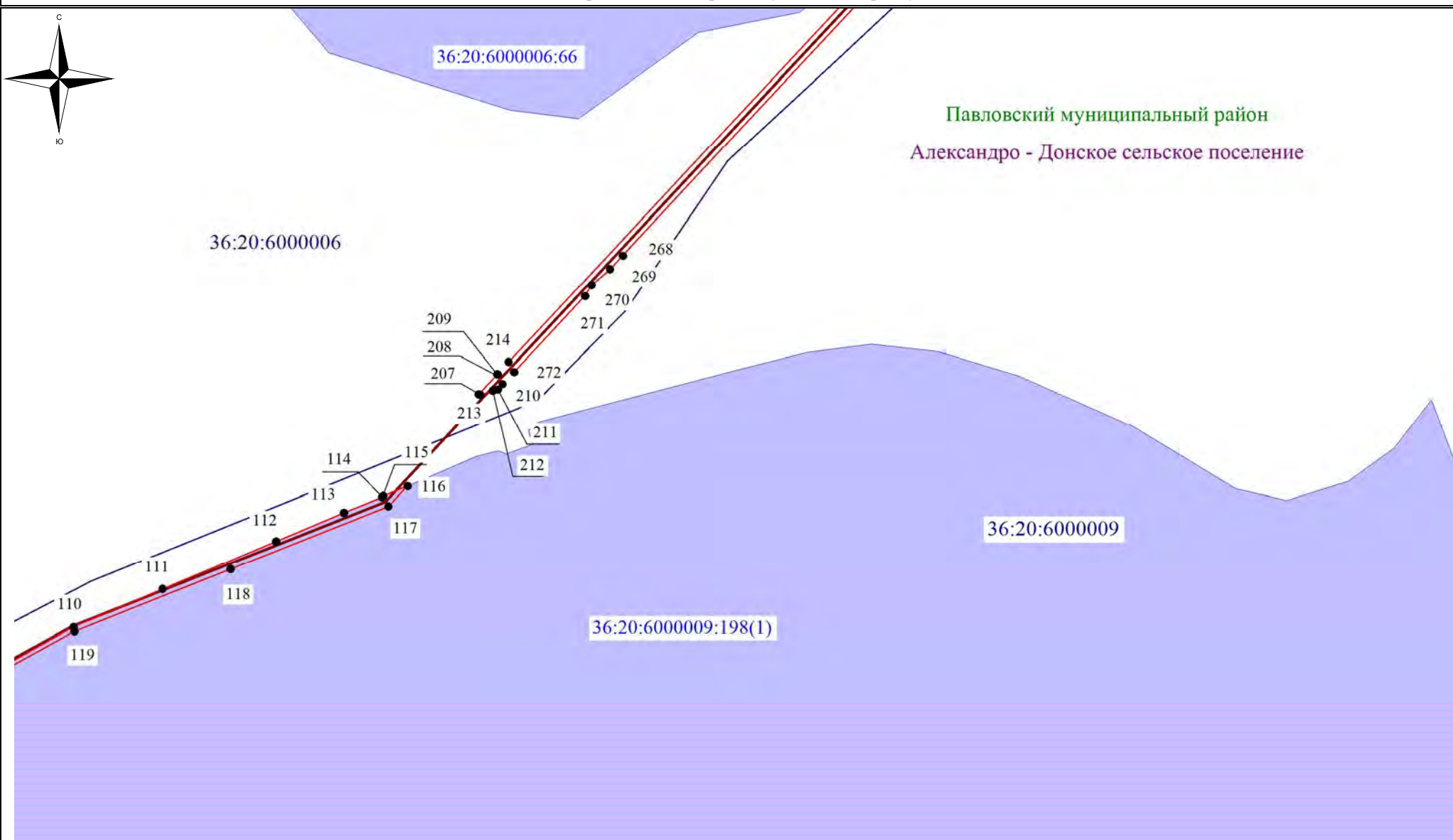
Павловский муниципальный район - обозначение муниципального района

Александро - Донское сельское поселение - обозначение сельского поселения (населенного пункта)

Масштаб 1:2500

Выноска №23

Схема расположения границ публичного сервитута



Павловский муниципальный район
Александро - Донское сельское поселение

Используемые условные знаки и обозначения:

- обозначение границы кадастрового квартала
- обозначение границы земельного участка
- обозначение границы публичного сервитута
- обозначение линии электропередачи

- 2 - обозначение характерной точки границы публичного сервитута
- 36:20:0000000 - обозначение номера кадастрового квартала
- :15 - обозначение кадастрового номера земельного участка
- Павловский муниципальный район - обозначение муниципального района
- Александро - Донское сельское поселение - обозначение сельского поселения (населенного пункта)

Масштаб 1:2500

Выноска №24

Схема расположения границ публичного сервитута



Павловский муниципальный район
Александро - Донское сельское поселение



Используемые условные знаки и обозначения:

- обозначение границы кадастрового квартала
- обозначение границы земельного участка
- обозначение границы публичного сервитута
- обозначение линии электропередачи

● 2 - обозначение характерной точки границы публичного сервитута

36:20:0000000 - обозначение номера кадастрового квартала

:15 - обозначение кадастрового номера земельного участка

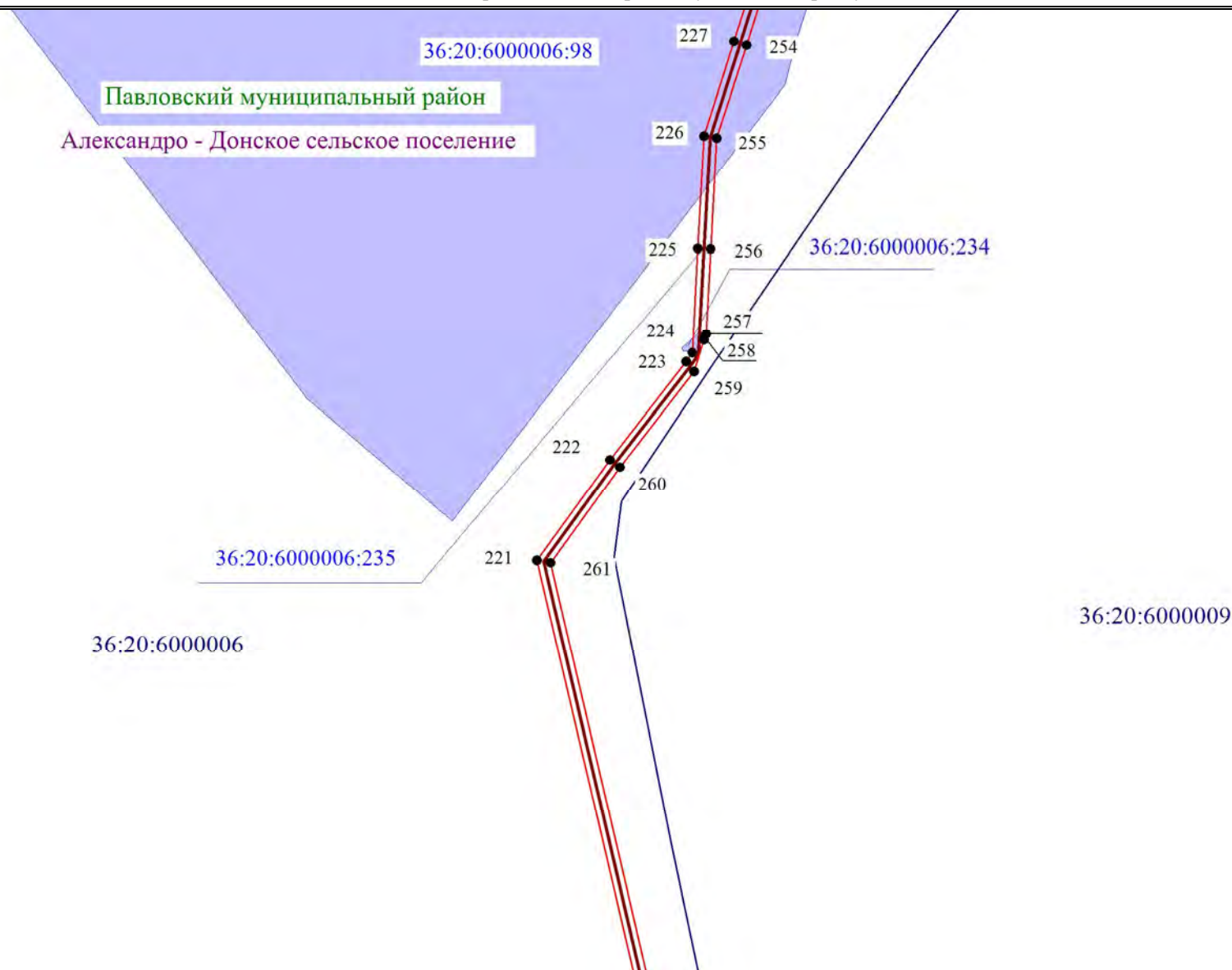

Павловский муниципальный район - обозначение муниципального района

Александро - Донское сельское поселение - обозначение сельского поселения (населенного пункта)





Масштаб 1:2500


Выноска №25

Схема расположения границ публичного сервитута



Используемые условные знаки и обозначения:

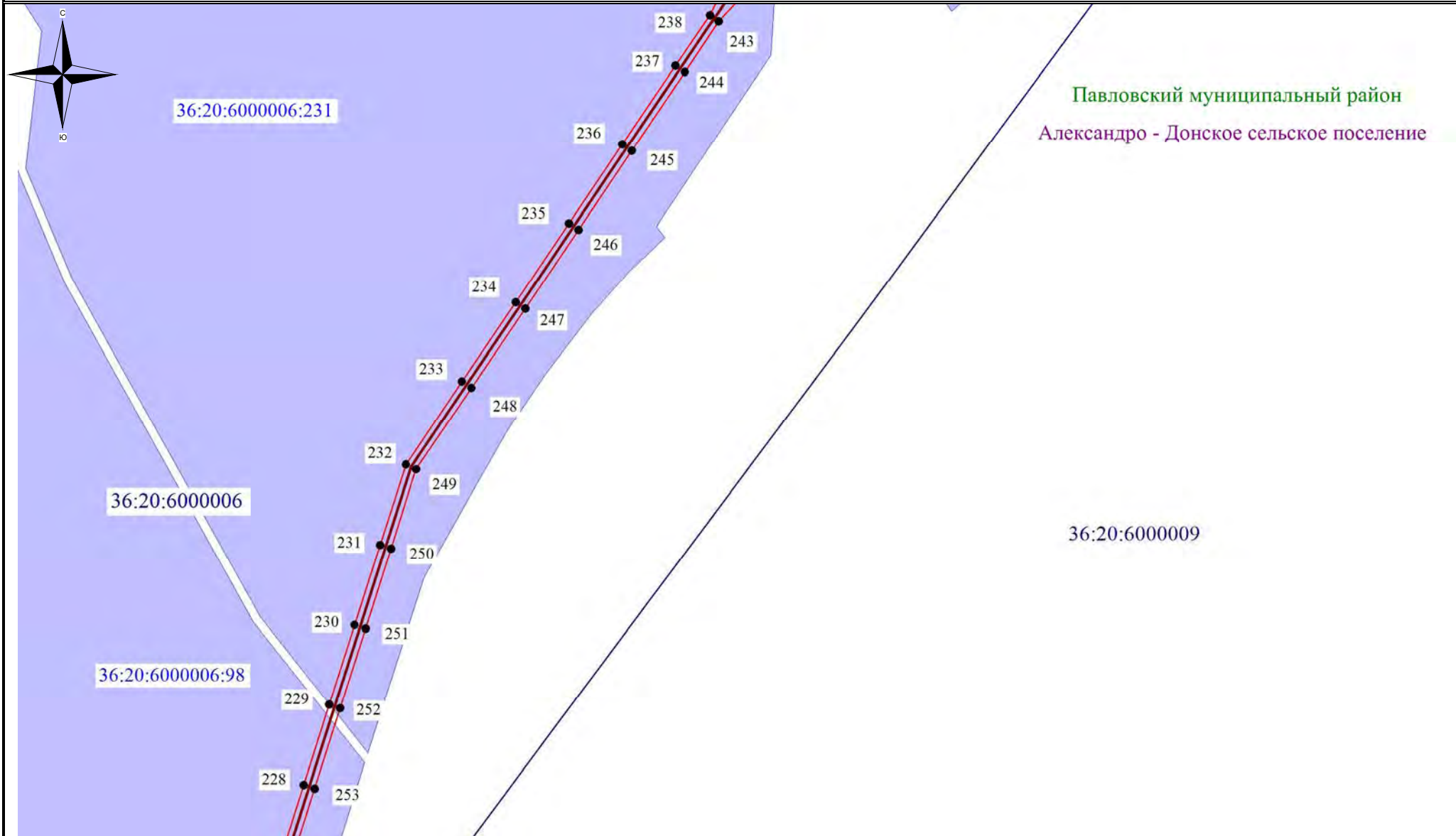
-  - обозначение границы кадастрового квартала
-  - обозначение границы земельного участка
-  - обозначение границы публичного сервитута
-  - обозначение линии электропередачи

-  2 - обозначение характерной точки границы публичного сервитута
- 36:20:0000000** – обозначение номера кадастрового квартала
- :15** – обозначение кадастрового номера земельного участка
- Павловский муниципальный район** – обозначение муниципального района
- Александро - Донское сельское поселение** – обозначение сельского поселения (населенного пункта)

Масштаб 1:2500

Выноска №26

Схема расположения границ публичного сервитута



Павловский муниципальный район
Александро - Донское сельское поселение

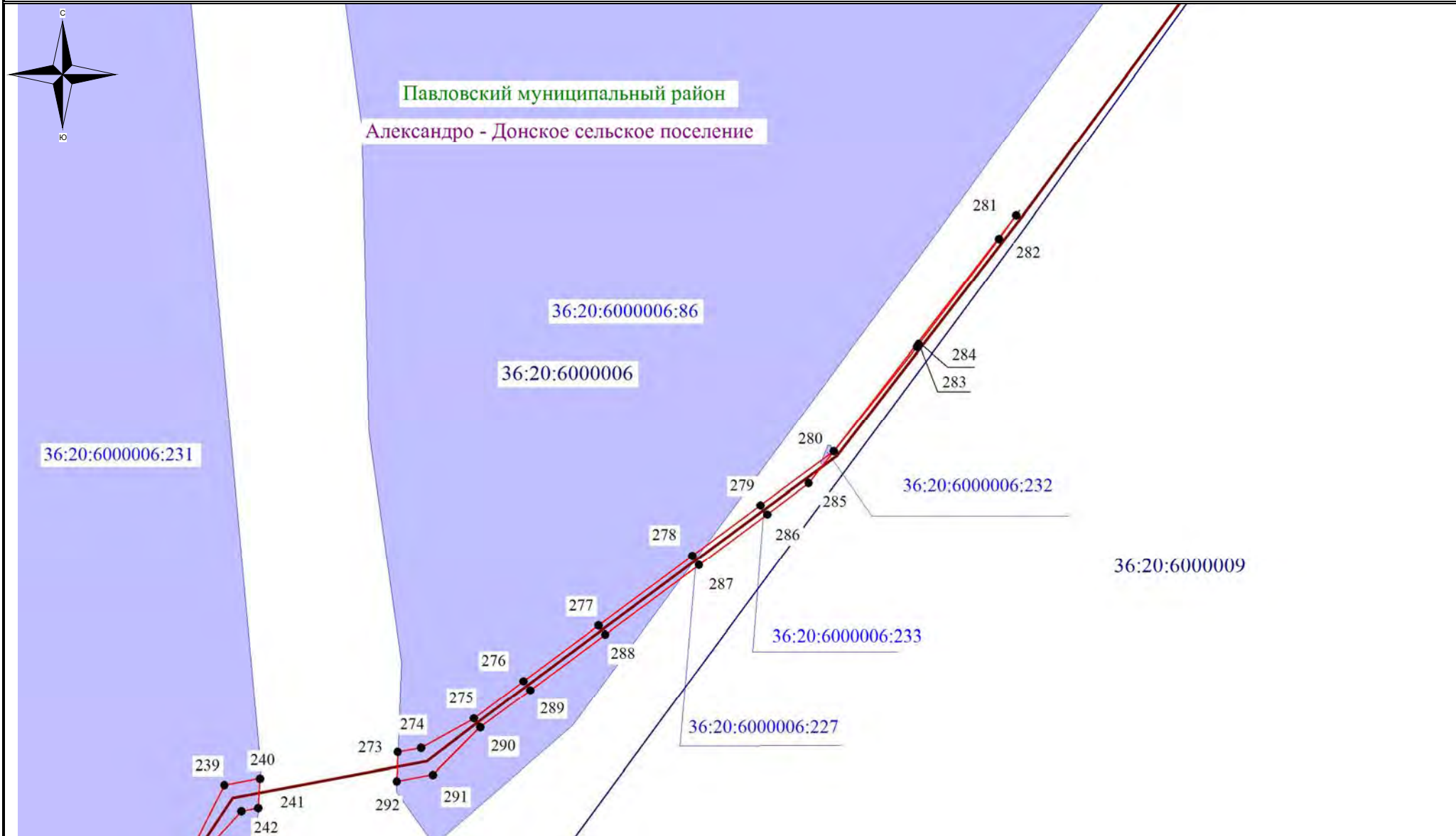
- Используемые условные знаки и обозначения:**
- - обозначение границы кадастрового квартала
 - - обозначение границы земельного участка
 - - обозначение границы публичного сервитута
 - - обозначение линии электропередачи

- 2 - обозначение характерной точки границы публичного сервитута
- 36:20:0000000 - обозначение номера кадастрового квартала
- :15 - обозначение кадастрового номера земельного участка
- Павловский муниципальный район - обозначение муниципального района
- Александро - Донское сельское поселение - обозначение сельского поселения (населенного пункта)

Масштаб 1:2500

Выноска №27

Схема расположения границ публичного сервитута



Используемые условные знаки и обозначения:

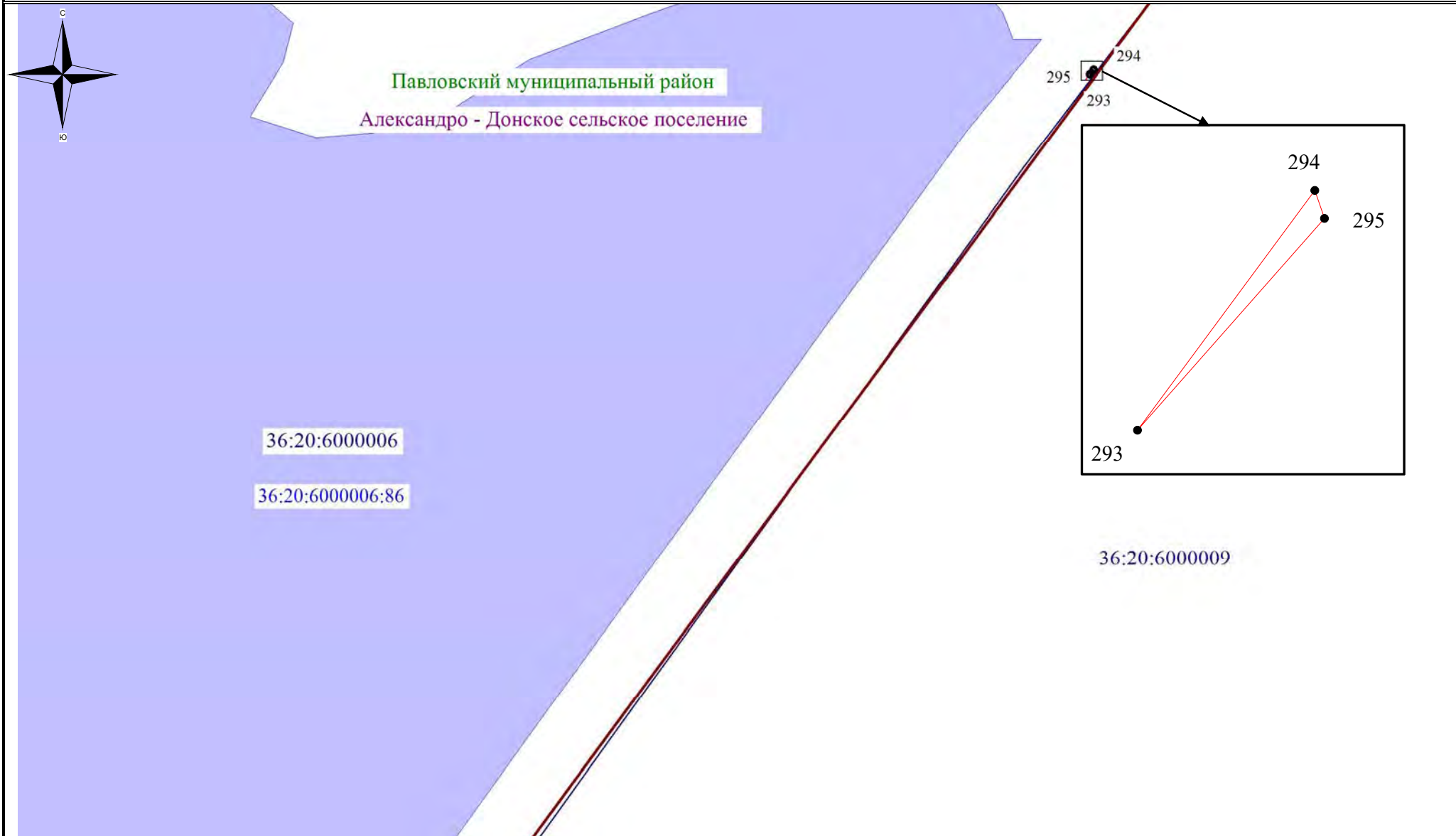
- - обозначение границы кадастрового квартала
- обозначение границы земельного участка
- - обозначение границы публичного сервитута
- - обозначение линии электропередачи

- 2 - обозначение характерной точки границы публичного сервитута
- 36:20:0000000 - обозначение номера кадастрового квартала
- :15 - обозначение кадастрового номера земельного участка
- Павловский муниципальный район - обозначение муниципального района
- Александровское сельское поселение - обозначение сельского поселения (населенного пункта)





Масштаб 1:2500


Выноска №28

Схема расположения границ публичного сервитута



Используемые условные знаки и обозначения:

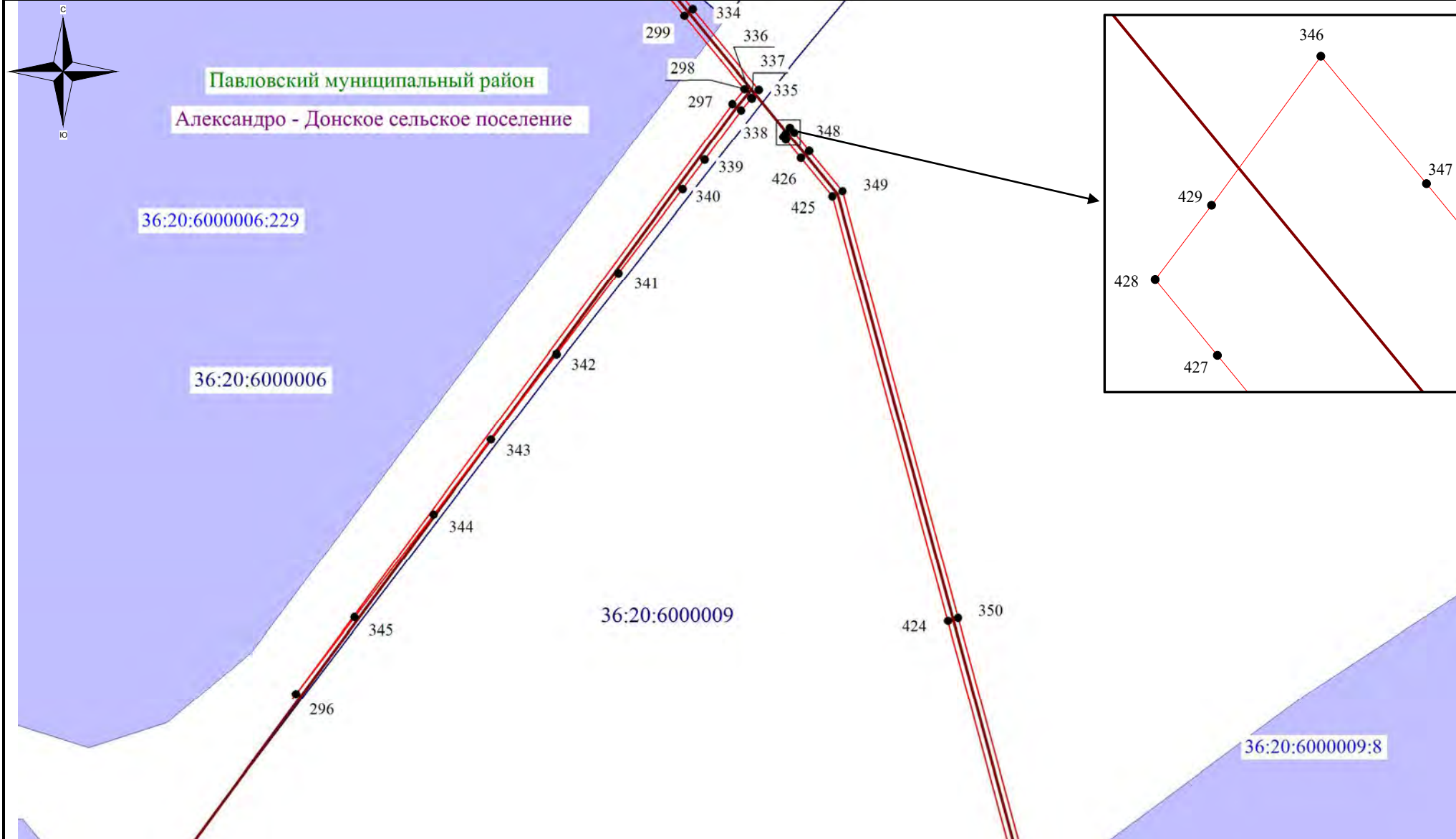
-  - обозначение границы кадастрового квартала
-  - обозначение границы земельного участка
-  - обозначение границы публичного сервитута
-  - обозначение линии электропередачи

-  2 - обозначение характерной точки границы публичного сервитута
- 36:20:0000000** – обозначение номера кадастрового квартала
- :15** – обозначение кадастрового номера земельного участка
- Павловский муниципальный район** – обозначение муниципального района
- Александро - Донское сельское поселение** – обозначение сельского поселения (населенного пункта)





Масштаб 1:2500

Выноска №29

Схема расположения границ публичного сервитута



Используемые условные знаки и обозначения:

-  - обозначение границы кадастрового квартала
-  - обозначение границы земельного участка
-  - обозначение границы публичного сервитута
-  - обозначение линии электропередачи

● 2 - обозначение характерной точки границы публичного сервитута

36:20:0000000 - обозначение номера кадастрового квартала

:15 - обозначение кадастрового номера земельного участка


Павловский муниципальный район - обозначение муниципального района

Александро - Донское сельское поселение - обозначение сельского поселения (населенного пункта)

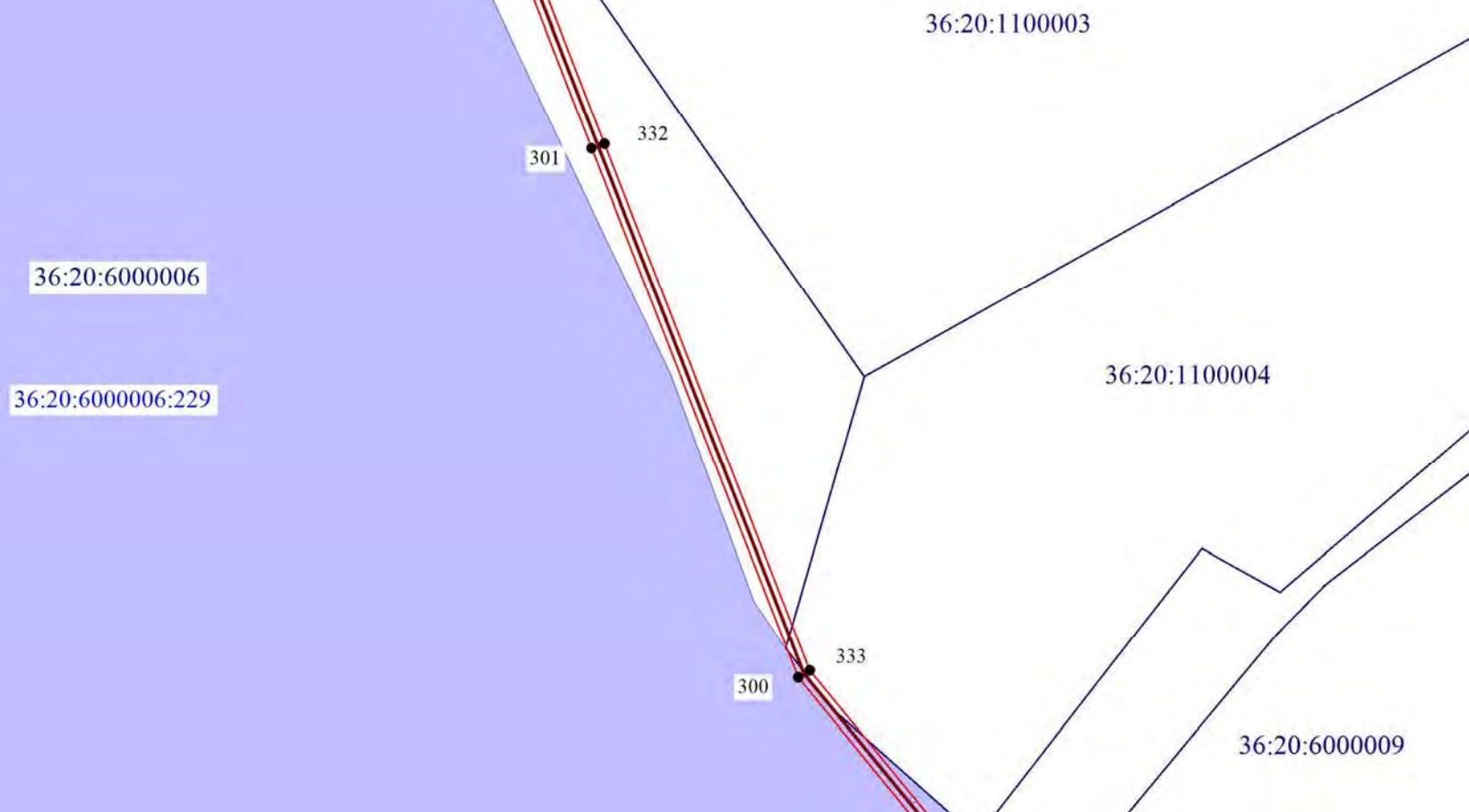
Масштаб 1:2500

Выноска №30

Схема расположения границ публичного сервитута



Павловский муниципальный район
Александро - Донское сельское поселение



- Используемые условные знаки и обозначения:**
- - обозначение границы кадастрового квартала
 - - обозначение границы земельного участка
 - - обозначение границы публичного сервитута
 - - обозначение линии электропередачи

- 2 - обозначение характерной точки границы публичного сервитута
- 36:20:0000000 – обозначение номера кадастрового квартала
- :15 – обозначение кадастрового номера земельного участка
- Павловский муниципальный район – обозначение муниципального района
- Александро - Донское сельское поселение – обозначение сельского поселения (населенного пункта)

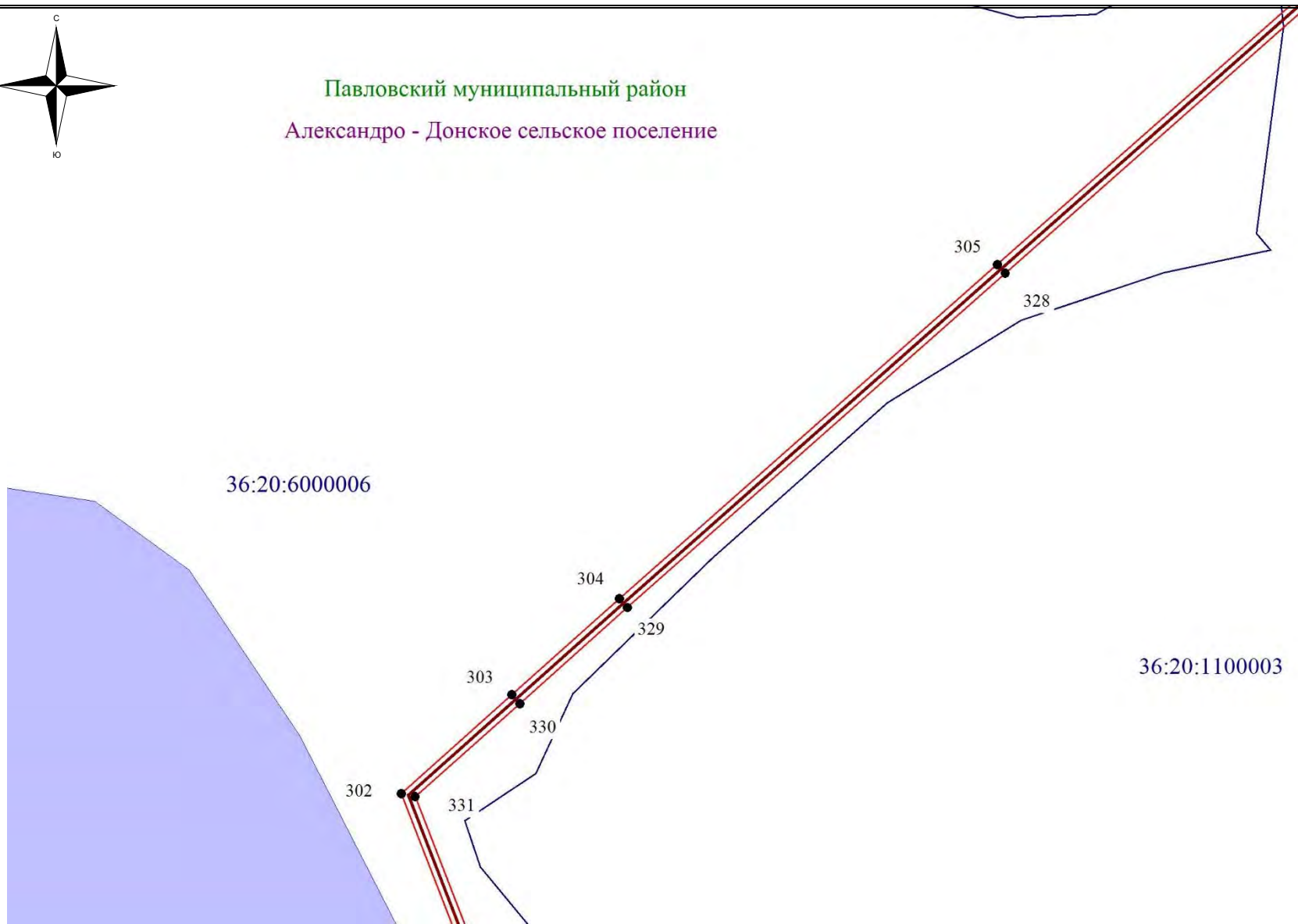
Масштаб 1:2500

Выноска №31

Схема расположения границ публичного сервитута



Павловский муниципальный район
Александро - Донское сельское поселение



Используемые условные знаки и обозначения:

- обозначение границы кадастрового квартала
- обозначение границы земельного участка
- обозначение границы публичного сервитута
- обозначение линии электропередачи

● 2 - обозначение характерной точки границы публичного сервитута

36:20:0000000 - обозначение номера кадастрового квартала

:15 - обозначение кадастрового номера земельного участка


Павловский муниципальный район - обозначение муниципального района

Александро - Донское сельское поселение - обозначение сельского поселения (населенного пункта)

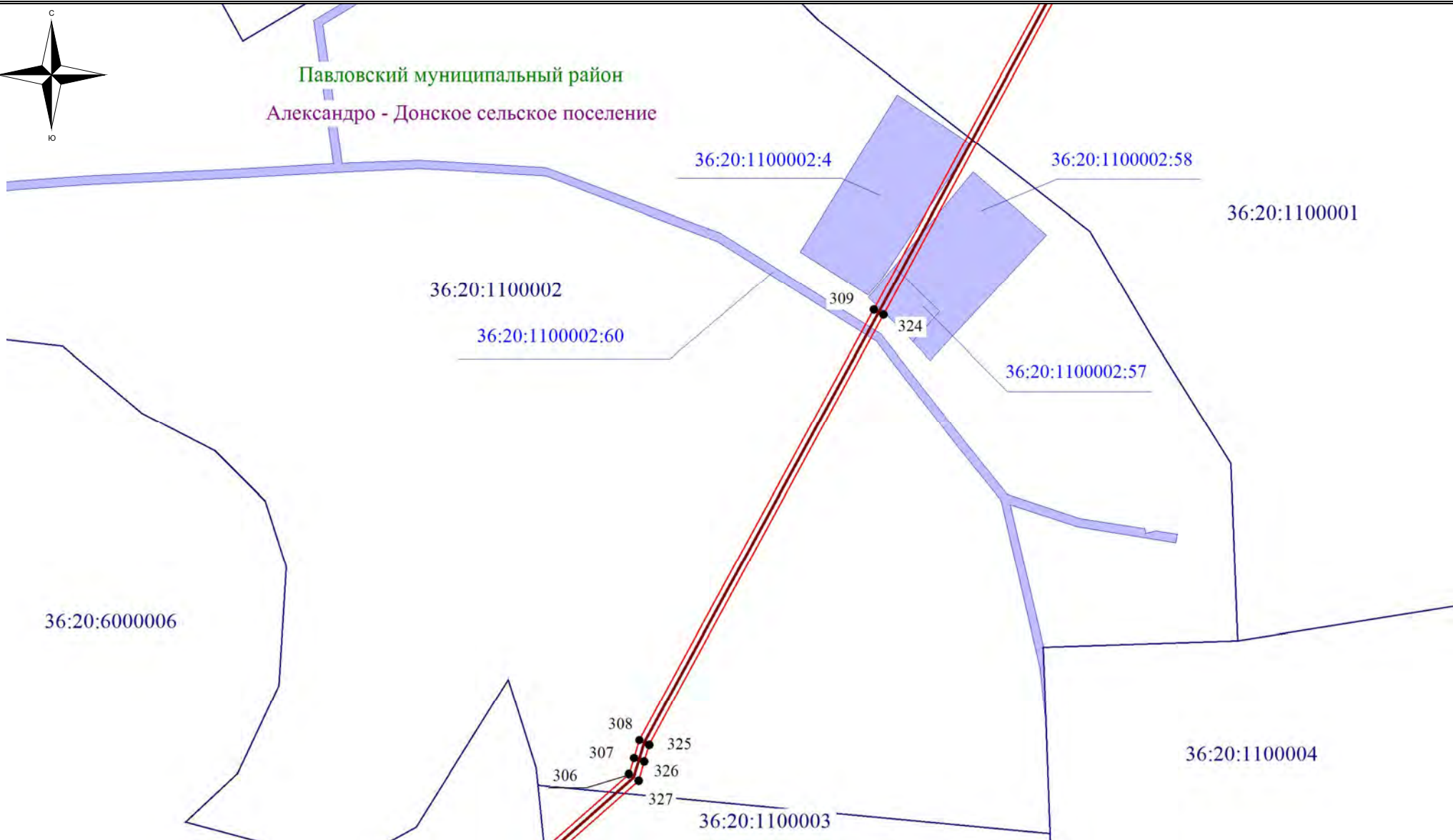
Масштаб 1:2500

Выноска №32

Схема расположения границ публичного сервитута



Павловский муниципальный район
Александро - Донское сельское поселение



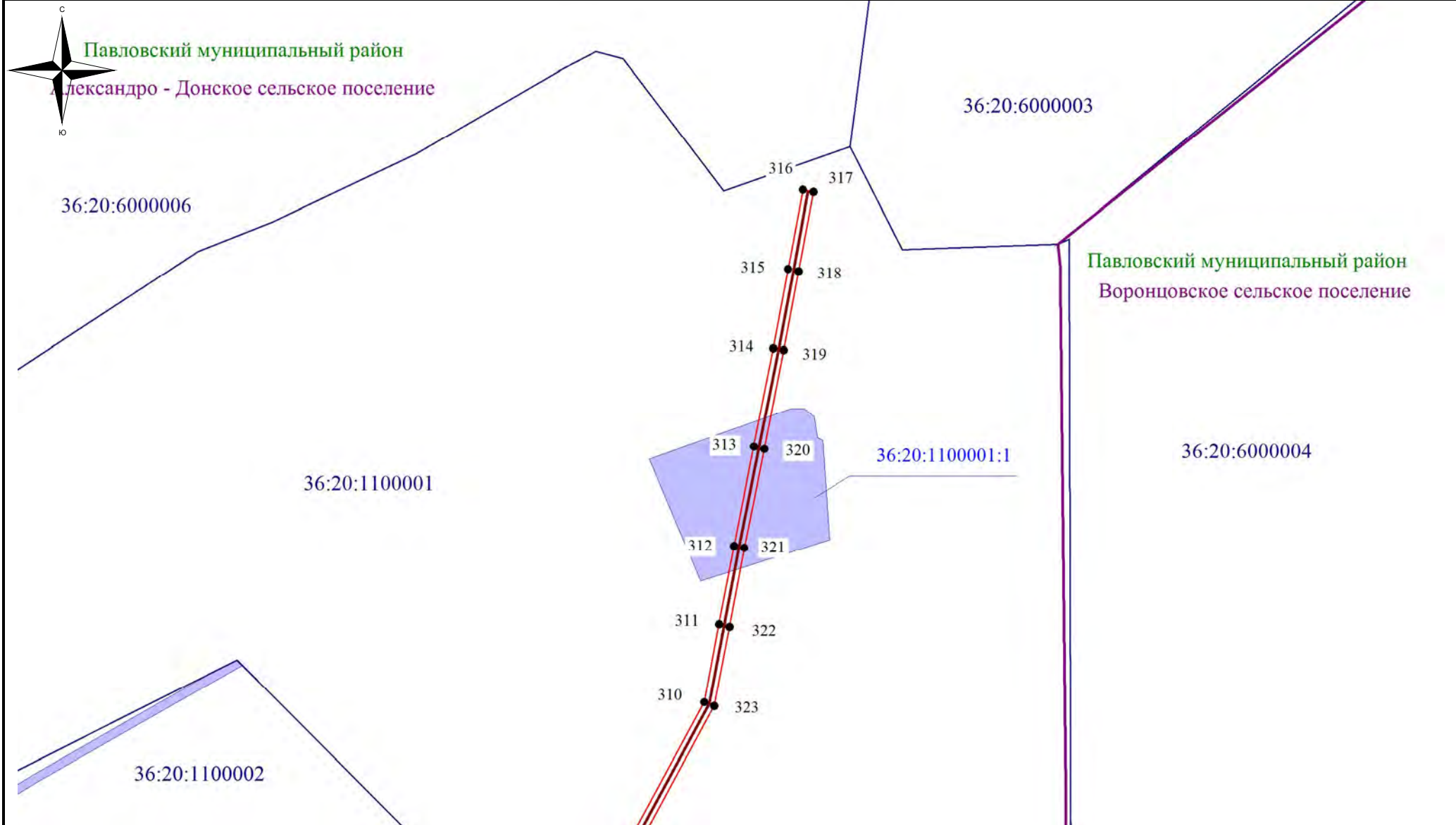
- Используемые условные знаки и обозначения:**
- обозначение границы кадастрового квартала
 - обозначение границы земельного участка
 - обозначение границы публичного сервитута
 - обозначение линии электропередачи

● 2 - обозначение характерной точки границы публичного сервитута
36:20:0000000 - обозначение номера кадастрового квартала
:15 - обозначение кадастрового номера земельного участка
Павловский муниципальный район - обозначение муниципального района
Александро - Донское сельское поселение - обозначение сельского поселения (населенного пункта)

Масштаб 1:2500

Выноска №33

Схема расположения границ публичного сервитута



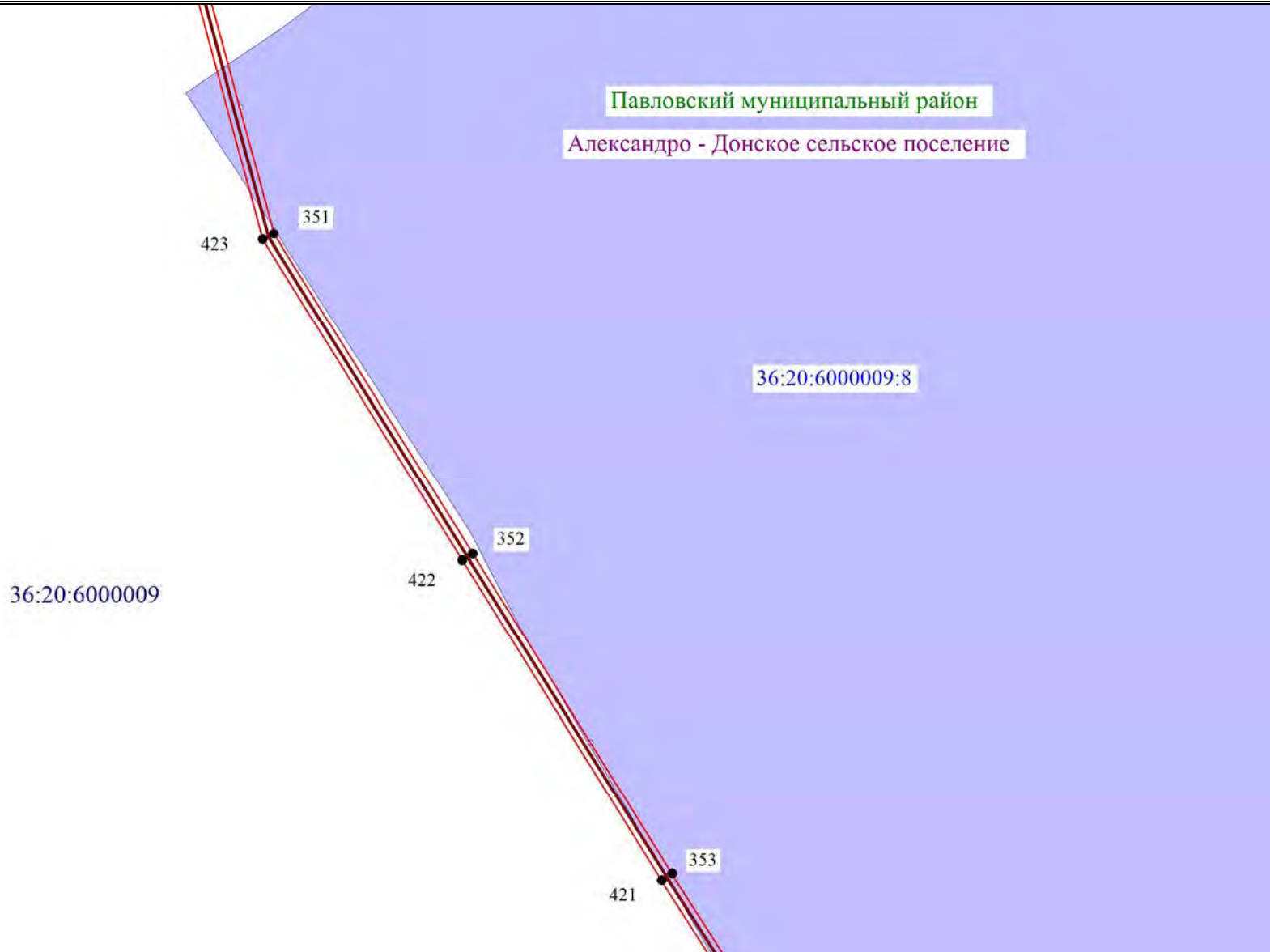
Используемые условные знаки и обозначения:
 — - обозначение границы кадастрового квартала
 — - обозначение границы земельного участка
 — - обозначение границы публичного сервитута
 — - обозначение линии электропередачи

● 2 - обозначение характерной точки границы публичного сервитута
 36:20:0000000 - обозначение номера кадастрового квартала
 :15 - обозначение кадастрового номера земельного участка
 Павловский муниципальный район - обозначение муниципального района
 Александровское сельское поселение - обозначение сельского поселения (населенного пункта)





Масштаб 1:2500

Выноска №34

Схема расположения границ публичного сервитута



Используемые условные знаки и обозначения:


-  - обозначение границы кадастрового квартала
-  - обозначение границы земельного участка
-  - обозначение границы публичного сервитута
-  - обозначение линии электропередачи

- 2 - обозначение характерной точки границы публичного сервитута
- 36:20:0000000 - обозначение номера кадастрового квартала
- :15 - обозначение кадастрового номера земельного участка
- Павловский муниципальный район - обозначение муниципального района
- Александровское сельское поселение - обозначение сельского поселения (населенного пункта)

Масштаб 1:2500

Выноска №35

Схема расположения границ публичного сервитута



Используемые условные знаки и обозначения:


- обозначение границы кадастрового квартала
- обозначение границы земельного участка
- обозначение границы публичного сервитута
- обозначение линии электропередачи

- 2 - обозначение характерной точки границы публичного сервитута
- 36:20:0000000 - обозначение номера кадастрового квартала
- 36:20:6000009:8 - обозначение кадастрового номера земельного участка
- Павловский муниципальный район - обозначение муниципального района
- Александро - Донское сельское поселение - обозначение сельского поселения (населенного пункта)

Масштаб 1:2500

Выноска №36

Схема расположения границ публичного сервитута



Используемые условные знаки и обозначения:

- обозначение границы кадастрового квартала
- обозначение границы земельного участка
- обозначение границы публичного сервитута
- обозначение линии электропередачи

● 2 - обозначение характерной точки границы публичного сервитута

36:20:0000000 - обозначение номера кадастрового квартала

:15 - обозначение кадастрового номера земельного участка

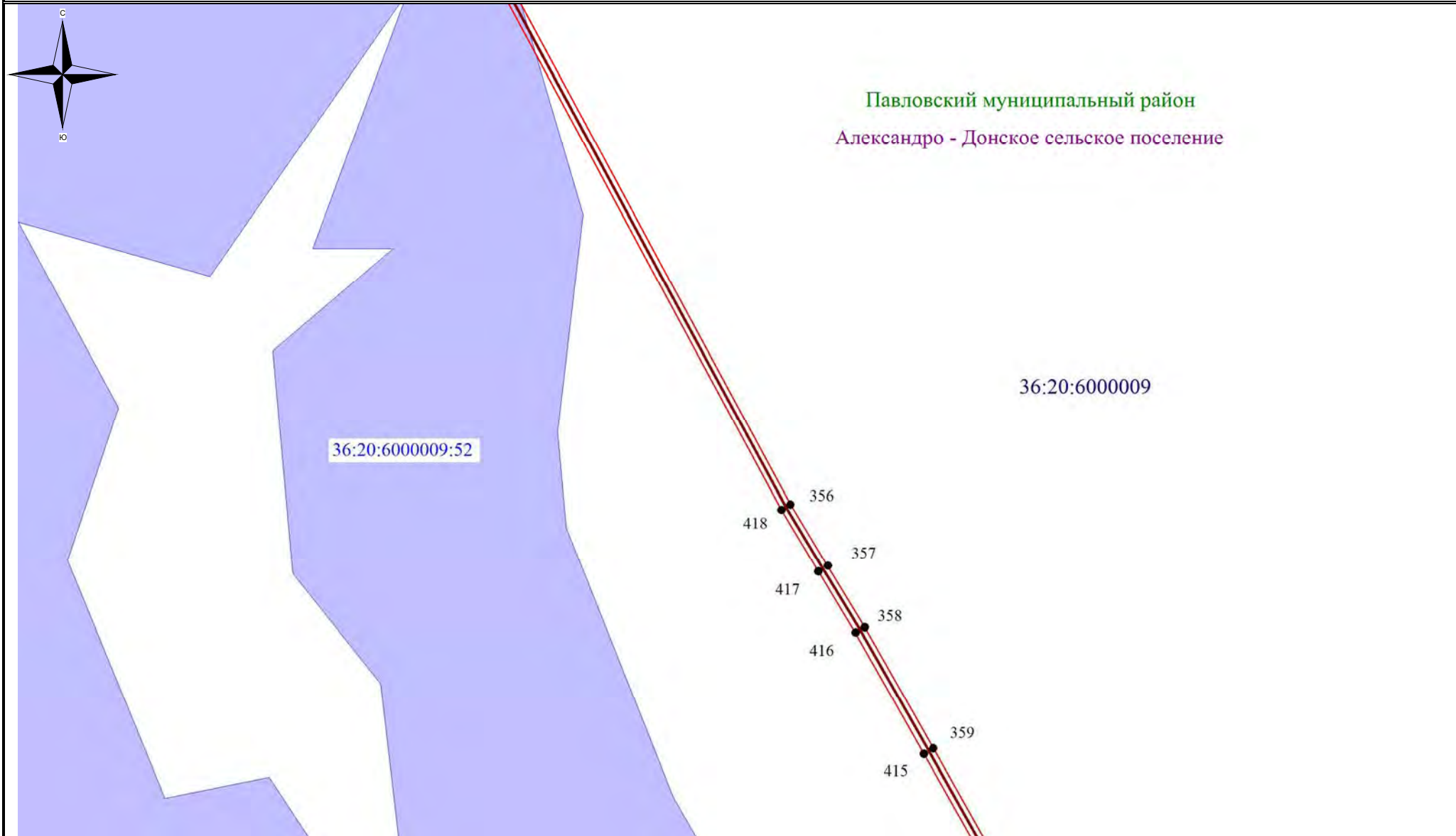
Павловский муниципальный район - обозначение муниципального района

Александровское сельское поселение - обозначение сельского поселения (населенного пункта)





Масштаб 1:2500

Выноска №37

Схема расположения границ публичного сервитута



Используемые условные знаки и обозначения:

-  - обозначение границы кадастрового квартала
-  - обозначение границы земельного участка
-  - обозначение границы публичного сервитута
-  - обозначение линии электропередачи

● 2 - обозначение характерной точки границы публичного сервитута

36:20:0000000 – обозначение номера кадастрового квартала

:15 – обозначение кадастрового номера земельного участка

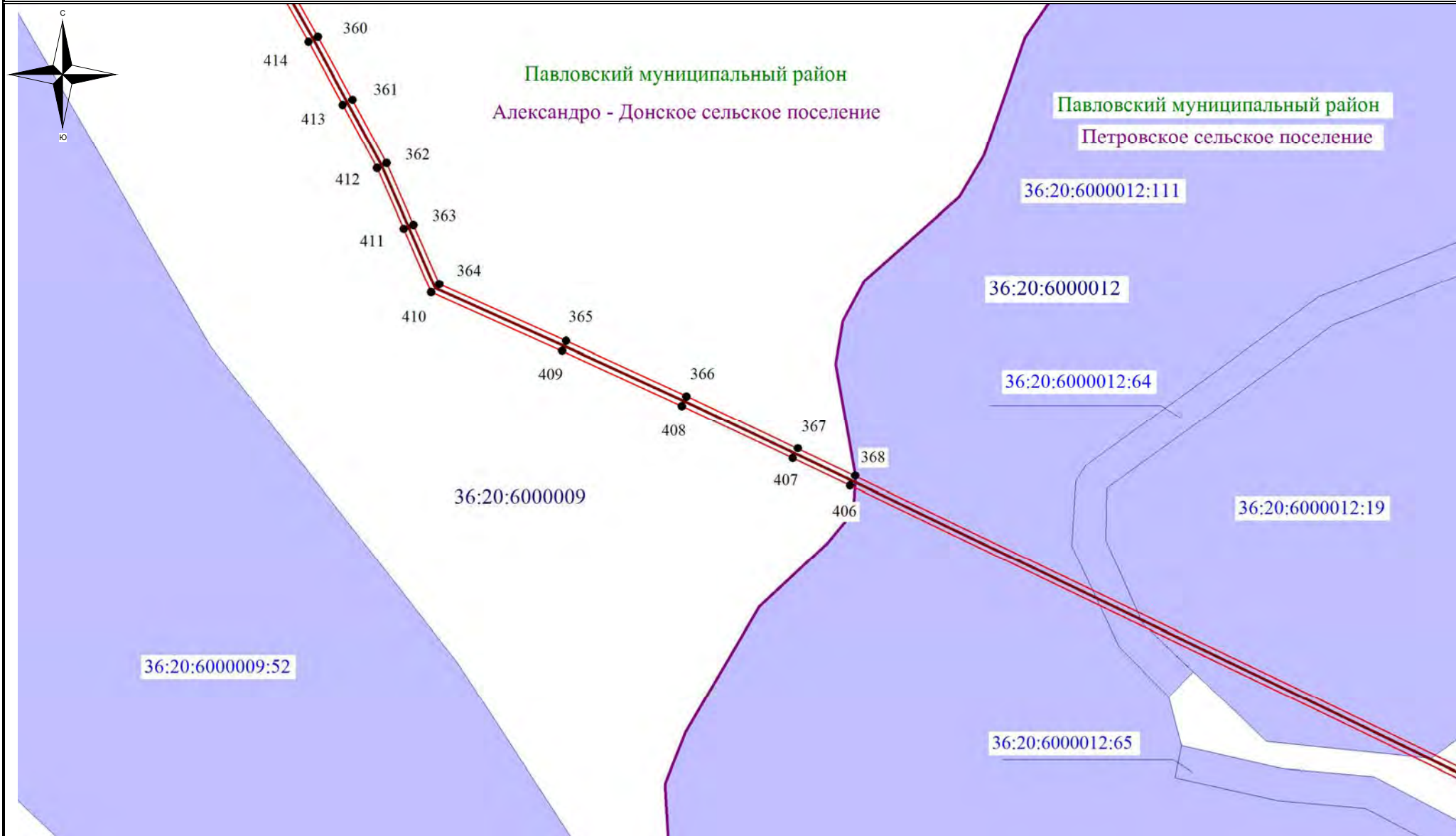
Павловский муниципальный район – обозначение муниципального района

Александро - Донское сельское поселение – обозначение сельского поселения (населенного пункта)

Масштаб 1:2500

Выноска №38

Схема расположения границ публичного сервитута



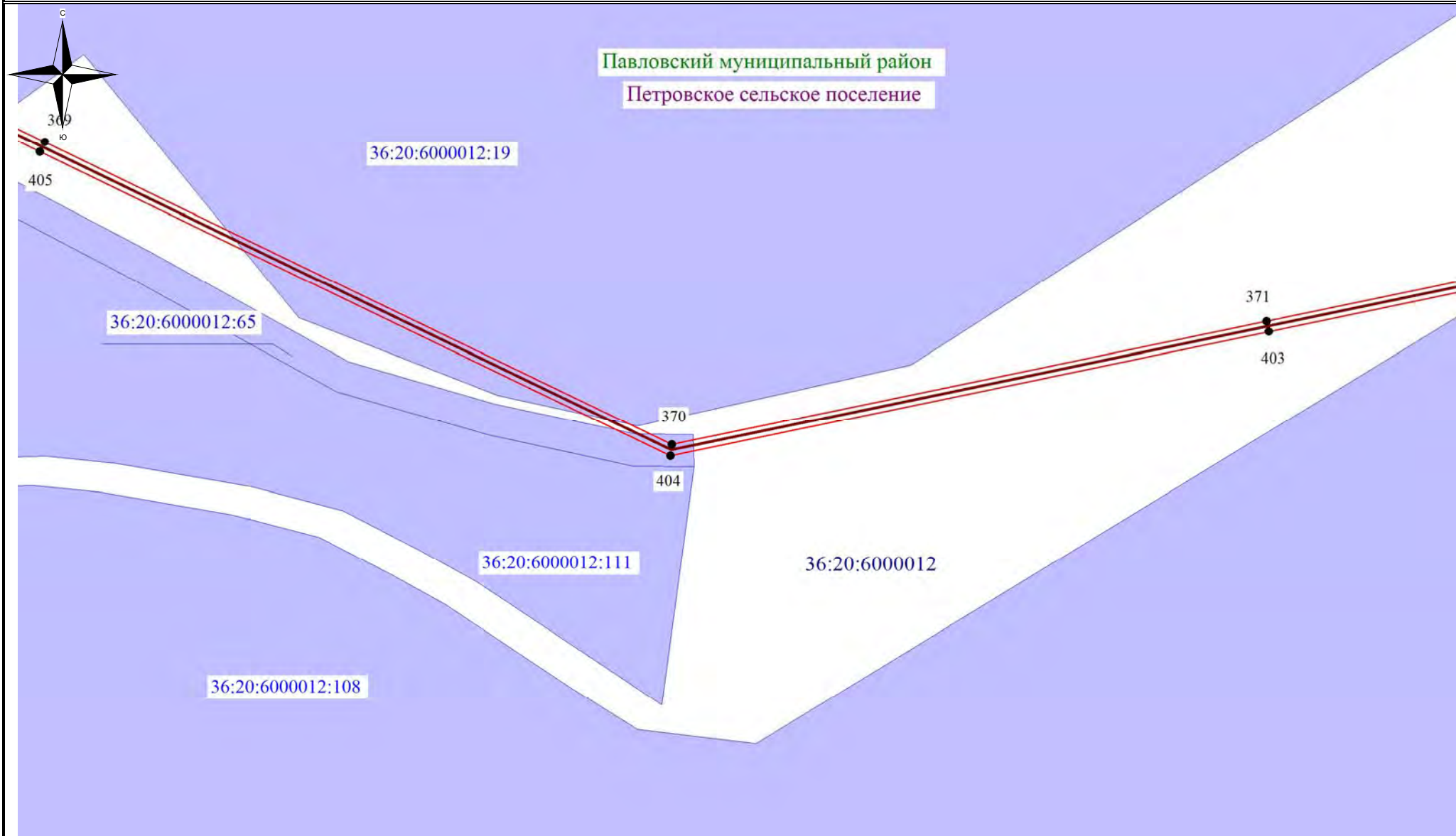
Используемые условные знаки и обозначения:
 — - обозначение границы кадастрового квартала
 — - обозначение границы земельного участка
 — - обозначение границы публичного сервитута
 — - обозначение линии электропередачи

● 2 - обозначение характерной точки границы публичного сервитута
 36:20:0000000 - обозначение номера кадастрового квартала
 :15 - обозначение кадастрового номера земельного участка
 Павловский муниципальный район - обозначение муниципального района
 Александровское сельское поселение - обозначение сельского поселения (населенного пункта)

Масштаб 1:2500

Выписка №39

Схема расположения границ публичного сервитута



Используемые условные знаки и обозначения:

- обозначение границы кадастрового квартала
- обозначение границы земельного участка
- обозначение границы публичного сервитута
- обозначение линии электропередачи

- 2 - обозначение характерной точки границы публичного сервитута
- 36:20:0000000 - обозначение номера кадастрового квартала
- :15 - обозначение кадастрового номера земельного участка
- Павловский муниципальный район - обозначение муниципального района
- Александрово - Донское сельское поселение - обозначение сельского поселения (населенного пункта)

Масштаб 1:2500

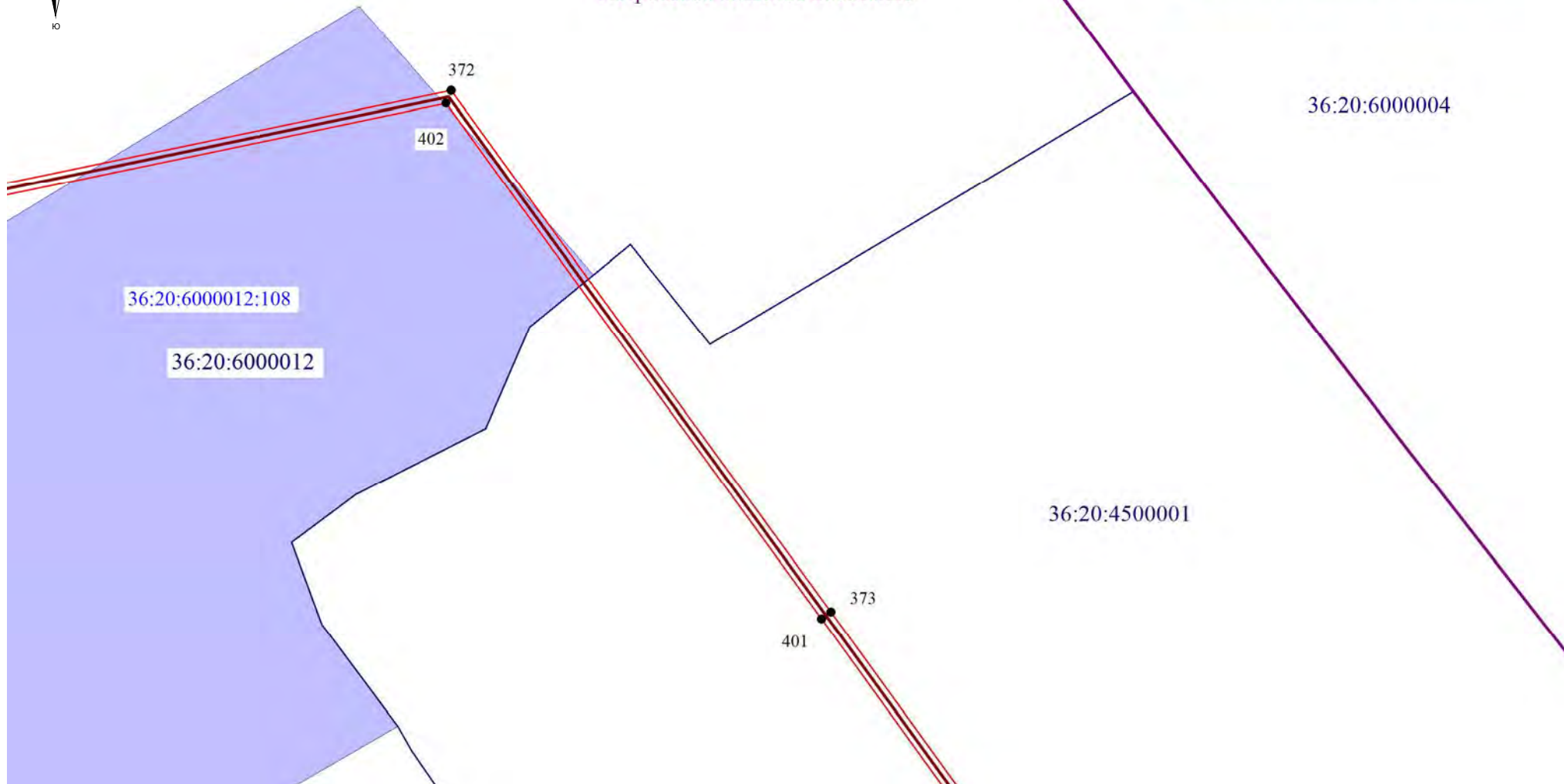
Выноска №40

Схема расположения границ публичного сервитута



Павловский муниципальный район
Петровское сельское поселение

Павловский муниципальный район
Воронцовское сельское поселение



Используемые условные знаки и обозначения:

- обозначение границы кадастрового квартала
- обозначение границы земельного участка
- обозначение границы публичного сервитута
- обозначение линии электропередачи

● 2 - обозначение характерной точки границы публичного сервитута

36:20:0000000 - обозначение номера кадастрового квартала

:15 - обозначение кадастрового номера земельного участка

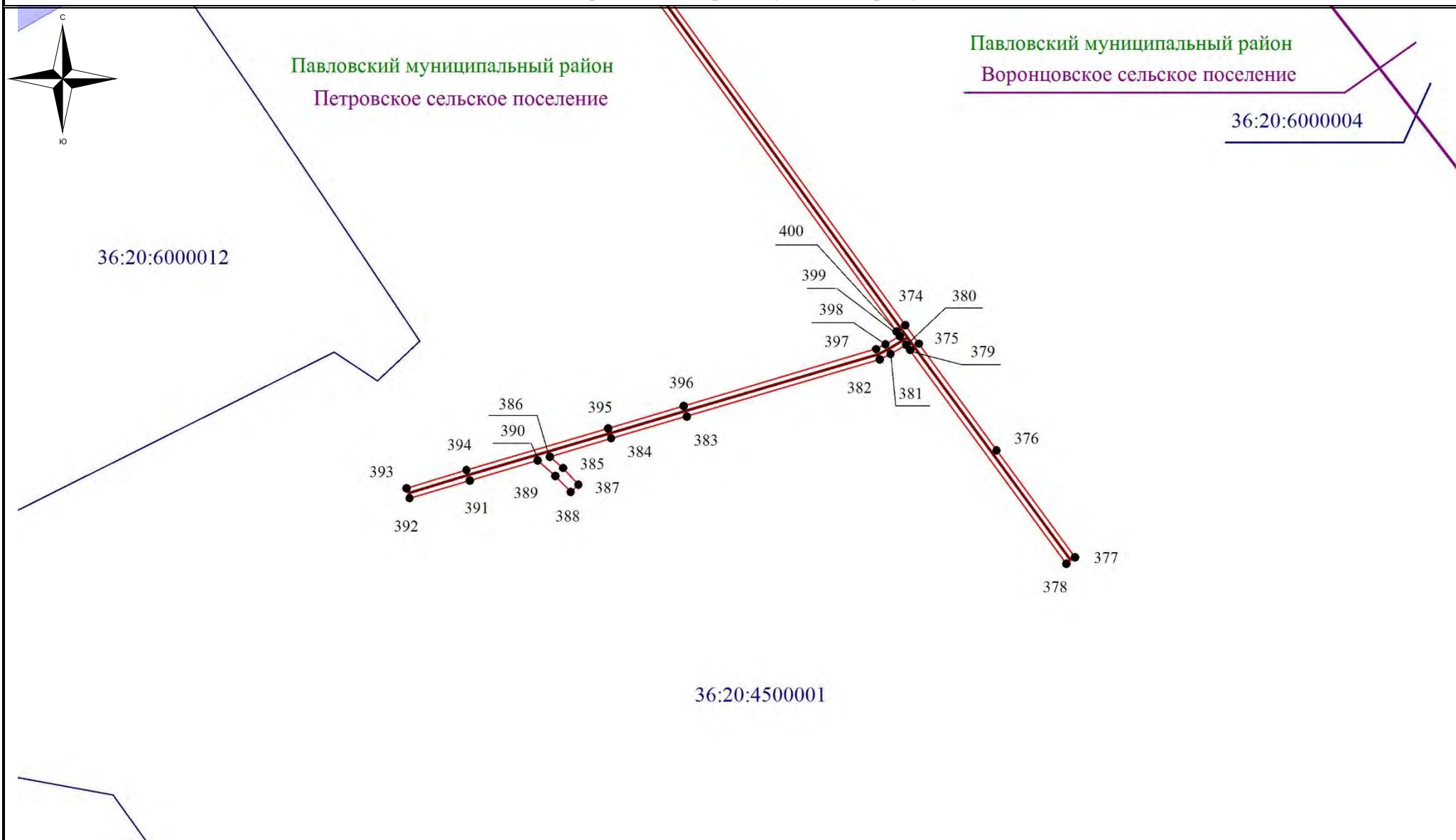
Павловский муниципальный район - обозначение муниципального района

Александровское сельское поселение - обозначение сельского поселения (населенного пункта)

Масштаб 1:2500

Выноска №41

Схема расположения границ публичного сервитута



Павловский муниципальный район
Петровское сельское поселение

Павловский муниципальный район
Воронцовское сельское поселение

36:20:6000004

36:20:6000012

36:20:4500001

- 2 - обозначение характерной точки границы публичного сервитута
- 36:20:0000000 - обозначение номера кадастрового квартала
- :15 - обозначение кадастрового номера земельного участка
- Павловский муниципальный район - обозначение муниципального района
- Александро - Донское сельское поселение - обозначение сельского поселения (населенного пункта)

- Используемые условные знаки и обозначения:**
- - обозначение границы кадастрового квартала
 - - обозначение границы земельного участка
 - - обозначение границы публичного сервитута
 - - обозначение линии электропередачи

Масштаб 1:2500

Выноска №42