

Схема местоположения границ публичного сервитута

Местоположение публичного сервитута: Воронежская область, Павловский муниципальный район		
Система координат: МСК-36, зона 2		
Метод определения координат: аналитический. Мt =0.1 м		
Площадь сервитута: 116699 кв.м		
Обозначение характерных точек границ	Координаты, м	
	X	Y
1	2	3
1	382067.13	2154715.70
2	382054.27	2154714.66
3	382050.42	2154714.84
4	382022.45	2154718.63
5	381967.19	2154725.75
6	381971.49	2154730.10
7	381974.33	2154732.88
8	381970.83	2154736.46
9	381967.98	2154733.66
10	381960.95	2154726.57
11	381908.63	2154733.73
12	381892.15	2154761.75
13	381872.40	2154795.74
14	381847.95	2154837.45
15	381823.83	2154878.64
16	381808.03	2154905.79
17	381863.15	2154912.94
18	381890.42	2154869.93
19	381915.74	2154828.60
20	381920.69	2154821.32
21	381923.91	2154816.14
22	381925.46	2154813.57
23	381929.74	2154816.17
24	381928.17	2154818.75
25	381924.86	2154824.09
26	381919.91	2154831.37
27	381894.67	2154872.56
28	381865.67	2154918.30
29	381805.89	2154910.56
30	381793.42	2154963.85
31	381782.90	2155010.27
32	381768.76	2155074.29
33	381752.48	2155146.98
34	381738.76	2155208.52
35	381739.55	2155208.81
36	381742.15	2155209.77
37	381740.41	2155214.47
38	381737.82	2155213.51
39	381737.04	2155213.22
40	381707.09	2155270.67
41	381673.11	2155333.85
42	381641.56	2155393.41
43	381609.68	2155453.66
44	381576.18	2155517.33
45	381585.41	2155592.84
46	381594.62	2155662.16

1	2	3
47	381604.16	2155737.18
48	381613.02	2155804.87
49	381621.81	2155874.04
50	381630.46	2155944.74
51	381639.64	2156015.74
52	381645.67	2156083.07
53	381631.45	2156146.60
54	381616.08	2156207.99
55	381597.47	2156280.07
56	381581.51	2156342.45
57	381564.20	2156411.89
58	381548.76	2156471.44
59	381531.03	2156541.96
60	381522.72	2156574.47
61	381480.79	2156584.69
62	381442.28	2156593.75
63	381447.85	2156621.02
64	381448.35	2156624.87
65	381435.23	2156626.27
66	381434.69	2156622.22
67	381437.06	2156589.86
68	381479.55	2156579.51
69	381518.62	2156570.31
70	381526.19	2156540.74
71	381543.92	2156470.19
72	381558.85	2156412.59
73	381534.07	2156400.08
74	381480.99	2156398.44
75	381417.30	2156397.02
76	381363.49	2156395.53
77	381299.87	2156393.75
78	381251.55	2156391.70
79	381198.32	2156389.94
80	381139.71	2156388.01
81	381076.62	2156386.23
82	381015.50	2156384.17
83	380954.96	2156382.48
84	380901.26	2156380.75
85	380836.14	2156378.92
86	380774.57	2156377.12
87	380717.32	2156375.27
88	380657.86	2156373.47
89	380598.97	2156371.98
90	380542.23	2156370.34
91	380486.81	2156368.73
92	380429.70	2156366.97
93	380367.51	2156365.06
94	380315.94	2156363.65
95	380257.40	2156362.23
96	380196.28	2156360.31
97	380139.51	2156358.29
98	380078.91	2156356.89
99	380023.54	2156355.13
100	379961.31	2156353.45
101	379898.22	2156351.79

1	2	3
102	379840.53	2156350.10
103	379780.65	2156348.38
104	379724.10	2156346.79
105	379657.53	2156345.09
106	379603.00	2156343.04
107	379542.86	2156341.73
108	379489.38	2156340.21
109	379432.39	2156338.37
110	379379.88	2156336.75
111	379316.82	2156334.79
112	379262.94	2156332.65
113	379188.95	2156330.87
114	379141.86	2156329.46
115	379097.97	2156328.39
116	379088.59	2156328.35
117	379082.93	2156328.16
118	379083.09	2156323.16
119	379088.65	2156323.35
120	379098.07	2156323.39
121	379142.00	2156324.46
122	379189.08	2156325.87
123	379263.12	2156327.65
124	379316.98	2156329.79
125	379380.03	2156331.75
126	379432.54	2156333.37
127	379489.53	2156335.21
128	379542.98	2156336.73
129	379603.16	2156338.04
130	379657.68	2156340.09
131	379724.23	2156341.79
132	379780.78	2156343.38
133	379840.66	2156345.10
134	379898.35	2156346.79
135	379961.44	2156348.45
136	380023.69	2156350.13
137	380079.04	2156351.89
138	380139.67	2156353.29
139	380196.44	2156355.31
140	380257.53	2156357.23
141	380316.07	2156358.65
142	380367.67	2156360.06
143	380429.86	2156361.97
144	380486.95	2156363.73
145	380542.37	2156365.34
146	380599.10	2156366.98
147	380658.01	2156368.47
148	380717.48	2156370.27
149	380774.72	2156372.12
150	380836.29	2156373.92
151	380901.42	2156375.75
152	380955.11	2156377.48
153	381015.66	2156379.17
154	381076.77	2156381.23
155	381139.87	2156383.01
156	381198.48	2156384.94

1	2	3
157	381251.75	2156386.70
158	381300.03	2156388.75
159	381363.63	2156390.53
160	381417.42	2156392.02
161	381481.14	2156393.44
162	381535.33	2156395.12
163	381560.11	2156407.63
164	381576.66	2156341.24
165	381592.63	2156278.82
166	381611.23	2156206.77
167	381626.59	2156145.41
168	381640.62	2156082.73
169	381634.67	2156016.30
170	381625.50	2155945.37
171	381616.85	2155874.67
172	381608.06	2155805.51
173	381599.20	2155737.82
174	381589.66	2155662.81
175	381580.45	2155593.49
176	381571.03	2155516.38
177	381605.26	2155451.33
178	381637.14	2155391.08
179	381668.69	2155331.51
180	381702.67	2155268.34
181	381733.48	2155209.23
182	381747.60	2155145.90
183	381763.88	2155073.21
184	381778.02	2155009.18
185	381788.54	2154962.75
186	381801.62	2154906.86
187	381819.51	2154876.12
188	381843.63	2154834.93
189	381868.08	2154793.22
190	381887.83	2154759.22
191	381905.54	2154729.10
192	381961.52	2154721.44
193	382021.78	2154713.67
194	382049.96	2154709.86
195	382054.31	2154709.65
196	382067.53	2154710.72
1	382067.13	2154715.70
197	381459.12	2156705.69
198	381460.43	2156715.55
199	381464.71	2156749.57
200	381471.21	2156775.59
201	381459.88	2156819.58
202	381441.83	2156891.23
203	381424.44	2156960.49
204	381405.51	2157033.79
205	381388.26	2157102.10
206	381371.35	2157168.92
207	381354.32	2157235.63
208	381336.13	2157306.41
209	381319.08	2157372.85

1	2	3
210	381302.42	2157438.41
211	381285.26	2157505.68
212	381267.95	2157574.44
213	381251.11	2157640.39
214	381233.11	2157711.19
215	381215.78	2157779.51
216	381199.13	2157845.27
217	381182.24	2157911.80
218	381162.19	2157990.17
219	381144.81	2158057.81
220	381128.30	2158122.29
221	381111.40	2158188.57
222	381068.33	2158249.89
223	381030.89	2158303.58
224	380996.77	2158352.44
225	380957.59	2158408.60
226	380916.56	2158466.91
227	380874.71	2158526.46
228	380837.96	2158578.81
229	380796.24	2158638.54
230	380760.74	2158689.05
231	380718.40	2158748.88
232	380679.84	2158803.84
233	380641.51	2158858.68
234	380603.30	2158913.14
235	380564.79	2158968.35
236	380524.19	2159026.95
237	380530.23	2159055.74
238	380533.17	2159070.56
239	380527.27	2159066.54
240	380525.33	2159056.75
241	380518.85	2159025.88
242	380560.69	2158965.50
243	380599.20	2158910.26
244	380637.41	2158855.80
245	380675.74	2158800.96
246	380714.31	2158746.00
247	380755.10	2158688.36
248	380733.87	2158675.48
249	380730.28	2158673.13
250	380733.02	2158668.95
251	380736.50	2158671.23
252	380758.00	2158684.26
253	380792.14	2158635.66
254	380833.86	2158575.94
255	380870.61	2158523.59
256	380912.46	2158464.04
257	380953.49	2158405.73
258	380992.67	2158349.57
259	381026.79	2158300.71
260	381063.21	2158248.48
261	381036.50	2158211.69
262	380979.08	2158170.48
263	380929.11	2158134.45
264	380850.95	2158077.55

1	2	3
265	380790.35	2158033.86
266	380719.31	2157982.56
267	380656.59	2157937.18
268	380591.72	2157890.46
269	380585.33	2157898.81
270	380550.38	2157952.27
271	380518.85	2157999.97
272	380486.32	2158049.01
273	380449.36	2158104.15
274	380408.36	2158165.63
275	380380.09	2158208.33
276	380341.53	2158267.18
277	380320.71	2158298.96
278	380315.27	2158306.67
279	380311.19	2158303.79
280	380316.55	2158296.18
281	380337.35	2158264.44
282	380375.91	2158205.58
283	380404.20	2158162.86
284	380445.20	2158101.37
285	380482.15	2158046.24
286	380514.68	2157997.21
287	380546.20	2157949.51
288	380581.30	2157895.84
289	380587.66	2157887.53
290	380516.67	2157836.17
291	380453.14	2157790.19
292	380405.54	2157755.56
293	380404.11	2157756.98
294	380402.85	2157760.94
295	380398.09	2157759.42
296	380399.72	2157754.29
297	380400.88	2157753.14
298	380353.02	2157732.96
299	380286.82	2157705.11
300	380225.11	2157678.97
301	380164.85	2157653.59
302	380119.55	2157634.30
303	380117.66	2157633.15
304	380120.26	2157628.87
305	380121.89	2157629.87
306	380166.80	2157648.99
307	380227.06	2157674.37
308	380288.76	2157700.51
309	380354.96	2157728.36
310	380406.53	2157750.10
311	380456.07	2157786.14
312	380519.60	2157832.12
313	380592.67	2157884.98
314	380659.51	2157933.12
315	380722.23	2157978.50
316	380793.27	2158029.80
317	380853.89	2158073.51
318	380932.04	2158130.40
319	380982.00	2158166.42

1	2	3
320	381040.07	2158208.09
321	381066.24	2158244.15
322	381106.79	2158186.43
323	381123.46	2158121.05
324	381139.97	2158056.57
325	381157.35	2157988.93
326	381177.40	2157910.57
327	381194.29	2157844.04
328	381210.94	2157778.28
329	381228.27	2157709.96
330	381246.27	2157639.16
331	381263.11	2157573.21
332	381280.42	2157504.44
333	381297.58	2157437.17
334	381314.24	2157371.61
335	381331.29	2157305.17
336	381349.48	2157234.39
337	381366.51	2157167.69
338	381383.42	2157100.87
339	381400.67	2157032.55
340	381419.60	2156959.24
341	381436.99	2156890.00
342	381455.04	2156818.35
343	381466.05	2156775.59
344	381459.85	2156750.79
345	381447.45	2156718.02
346	381446.04	2156707.46
197	381459.12	2156705.69
347	380539.03	2159100.14
348	380539.60	2159103.02
349	380547.53	2159144.81
350	380507.99	2159177.98
351	380467.99	2159211.15
352	380429.65	2159242.93
353	380393.10	2159273.44
354	380354.26	2159305.76
355	380318.22	2159335.69
356	380277.48	2159369.59
357	380237.90	2159402.46
358	380203.26	2159431.04
359	380163.48	2159464.00
360	380121.73	2159498.93
361	380078.18	2159452.94
362	380078.06	2159456.95
363	380033.36	2159464.94
364	380002.22	2159470.78
365	379960.63	2159409.22
366	379913.82	2159339.60
367	379871.21	2159276.02
368	379827.40	2159211.58
369	379783.03	2159144.75
370	379742.43	2159084.44
371	379697.55	2159059.75
372	379632.56	2159024.14

1	2	3
373	379567.50	2158988.56
374	379507.43	2158955.72
375	379443.41	2158920.62
376	379372.52	2158881.76
377	379365.64	2158890.73
378	379362.58	2158894.68
379	379358.62	2158891.62
380	379361.68	2158887.67
381	379368.35	2158878.99
382	379331.42	2158850.30
383	379288.21	2158817.25
384	379242.28	2158782.08
385	379161.36	2158766.11
386	379084.36	2158706.86
387	379014.68	2158653.40
388	378953.11	2158606.39
389	378922.03	2158582.73
390	378920.64	2158559.64
391	378918.66	2158524.21
392	378915.30	2158458.78
393	378911.40	2158388.13
394	378907.72	2158318.60
395	378904.05	2158247.20
396	378900.28	2158177.10
397	378896.17	2158101.26
398	378892.67	2158035.79
399	378888.89	2157966.21
400	378885.16	2157894.04
401	378881.53	2157827.67
402	378879.16	2157824.34
403	378879.91	2157823.00
404	378882.92	2157821.00
405	378886.45	2157825.95
406	378890.16	2157893.77
407	378893.89	2157965.94
408	378897.53	2158032.93
409	378924.54	2158030.56
410	378928.33	2158030.07
411	378928.97	2158035.03
412	378925.13	2158035.53
413	378897.80	2158037.93
414	378901.17	2158100.99
415	378905.28	2158176.83
416	378909.05	2158246.93
417	378912.72	2158318.33
418	378916.40	2158387.86
419	378920.30	2158458.51
420	378923.66	2158523.93
421	378925.64	2158559.35
422	378926.58	2158575.01
423	378964.12	2158530.11
424	379019.03	2158464.44
425	379064.32	2158410.58
426	379108.66	2158358.02
427	379154.83	2158303.04

1	2	3
428	379200.62	2158248.72
429	379246.19	2158194.73
430	379284.48	2158148.94
431	379287.31	2158145.99
432	379290.91	2158149.45
433	379288.26	2158152.21
434	379250.02	2158197.94
435	379204.44	2158251.94
436	379158.65	2158306.26
437	379112.48	2158361.24
438	379068.15	2158413.79
439	379022.86	2158467.65
440	378967.96	2158533.31
441	378928.05	2158581.04
442	378956.14	2158602.41
443	379017.71	2158649.43
444	379087.40	2158702.90
445	379163.48	2158761.43
446	379244.41	2158777.41
447	379291.25	2158813.27
448	379334.46	2158846.34
449	379373.18	2158876.41
450	379445.82	2158916.24
451	379507.44	2158950.02
452	379514.79	2158933.29
453	379543.64	2158868.21
454	379573.60	2158801.05
455	379604.37	2158732.00
456	379637.25	2158658.06
457	379666.88	2158591.48
458	379671.05	2158583.88
459	379675.43	2158586.28
460	379671.36	2158593.69
461	379641.81	2158660.10
462	379608.93	2158734.04
463	379578.16	2158803.09
464	379548.21	2158870.24
465	379519.37	2158935.31
466	379511.84	2158952.44
467	379569.91	2158984.18
468	379634.97	2159019.76
469	379697.56	2159054.05
470	379712.90	2159019.26
471	379729.43	2158982.45
472	379735.37	2158973.73
473	379739.51	2158976.55
474	379733.79	2158984.94
475	379717.47	2159021.29
476	379701.96	2159056.47
477	379744.16	2159079.68
478	379776.36	2159061.52
479	379787.63	2159054.91
480	379791.83	2159053.83
481	379793.07	2159058.67
482	379789.58	2159059.57

1	2	3
483	379778.88	2159065.85
484	379747.76	2159083.40
485	379787.18	2159141.96
486	379831.55	2159208.79
487	379875.35	2159273.21
488	379910.04	2159324.97
489	379909.79	2159323.96
490	379907.75	2159318.04
491	379912.47	2159316.42
492	379914.61	2159322.63
493	379918.23	2159337.19
494	379964.78	2159406.43
495	380004.53	2159465.26
496	380032.45	2159460.02
497	380070.82	2159453.17
498	380036.15	2159413.66
499	380033.22	2159410.17
500	380037.06	2159406.95
501	380039.97	2159410.42
502	380073.32	2159448.43
503	380073.42	2159445.11
504	380076.54	2159443.92
505	380122.13	2159492.07
506	380160.28	2159460.15
507	380200.06	2159427.19
508	380234.70	2159398.61
509	380274.28	2159365.74
510	380315.02	2159331.84
511	380351.06	2159301.91
512	380389.90	2159269.59
513	380426.45	2159239.08
514	380464.79	2159207.30
515	380504.78	2159174.14
516	380542.07	2159142.86
517	380534.69	2159103.97
518	380533.06	2159095.76
347	380539.03	2159100.14
519	378838.62	2157772.35
520	378779.10	2157750.16
521	378778.80	2157750.91
522	378774.16	2157749.03
523	378774.40	2157748.44
524	378709.93	2157725.09
525	378642.93	2157700.83
526	378579.77	2157677.96
527	378514.09	2157654.12
528	378433.10	2157624.41
529	378380.90	2157659.68
530	378326.29	2157696.70
531	378259.94	2157741.35
532	378205.63	2157777.88
533	378144.93	2157818.97
534	378092.06	2157854.63
535	378054.53	2157879.99

1	2	3
536	378009.97	2157840.70
537	377952.46	2157789.15
538	377890.10	2157733.59
539	377829.40	2157679.07
540	377769.83	2157625.80
541	377727.58	2157587.59
542	377672.92	2157613.83
543	377599.96	2157648.93
544	377527.17	2157683.40
545	377453.68	2157718.71
546	377380.76	2157753.64
547	377306.99	2157789.00
548	377235.83	2157823.14
549	377163.72	2157858.02
550	377089.97	2157893.39
551	377016.54	2157928.81
552	376944.02	2157963.68
553	376866.96	2158000.64
554	376796.33	2158034.48
555	376723.69	2158069.51
556	376650.33	2158104.90
557	376580.61	2158138.39
558	376504.42	2158175.02
559	376434.47	2158208.72
560	376359.28	2158244.72
561	376288.29	2158278.68
562	376218.09	2158312.36
563	376145.26	2158347.39
564	376072.18	2158382.21
565	375999.74	2158417.09
566	375925.92	2158452.37
567	375831.95	2158497.61
568	375778.15	2158523.48
569	375727.31	2158547.94
570	375716.00	2158553.41
571	375707.16	2158557.27
572	375666.44	2158627.70
573	375624.05	2158700.51
574	375609.71	2158725.13
575	375585.13	2158767.38
576	375553.66	2158821.49
577	375552.89	2158822.81
578	375547.39	2158822.35
579	375549.34	2158818.99
580	375580.81	2158764.88
581	375605.39	2158722.63
582	375619.73	2158698.01
583	375662.12	2158625.20
584	375702.32	2158555.67
585	375671.87	2158523.29
586	375641.49	2158491.03
587	375602.26	2158450.48
588	375532.55	2158375.40
589	375491.46	2158331.82
590	375456.42	2158294.38

1	2	3
591	375419.56	2158255.90
592	375370.28	2158203.61
593	375309.38	2158138.97
594	375273.04	2158100.41
595	375223.31	2158047.08
596	375190.81	2158012.84
597	375165.05	2157985.59
598	375129.13	2157947.18
599	375089.95	2157905.65
600	375059.88	2157893.29
601	375043.67	2157886.24
602	375028.40	2157893.33
603	374975.81	2157918.43
604	374953.82	2157928.56
605	374903.82	2157952.28
606	374855.57	2157987.55
607	374791.68	2158033.73
608	374733.05	2158076.57
609	374734.34	2158079.24
610	374729.84	2158081.40
611	374728.96	2158079.57
612	374667.81	2158124.68
613	374623.03	2158157.44
614	374566.13	2158198.79
615	374507.19	2158241.42
616	374457.40	2158277.72
617	374400.86	2158318.61
618	374345.53	2158358.79
619	374285.48	2158402.65
620	374225.39	2158446.60
621	374165.25	2158489.99
622	374107.93	2158532.44
623	374048.99	2158575.90
624	374058.18	2158591.99
625	374065.03	2158603.41
626	374066.13	2158606.85
627	374061.37	2158608.37
628	374060.45	2158605.49
629	374053.88	2158594.54
630	374044.93	2158578.86
631	373989.67	2158618.68
632	373926.96	2158664.04
633	373924.02	2158659.98
634	373986.74	2158614.62
635	374044.23	2158573.20
636	374104.96	2158528.42
637	374162.31	2158485.94
638	374222.45	2158442.56
639	374282.53	2158398.61
640	374342.58	2158354.75
641	374397.91	2158314.57
642	374454.47	2158273.67
643	374504.26	2158237.37
644	374563.20	2158194.74
645	374620.08	2158153.41

1	2	3
646	374664.85	2158120.65
647	374728.42	2158073.75
648	374788.73	2158029.69
649	374852.62	2157983.51
650	374901.24	2157947.97
651	374951.69	2157924.04
652	374970.64	2157915.31
653	374954.35	2157897.01
654	374936.34	2157861.83
655	374909.99	2157809.73
656	374883.50	2157757.36
657	374862.13	2157715.13
658	374840.96	2157673.11
659	374791.72	2157676.25
660	374786.06	2157672.31
661	374788.92	2157668.21
662	374793.15	2157671.15
663	374843.94	2157667.92
664	374866.59	2157712.88
665	374887.96	2157755.11
666	374914.45	2157807.48
667	374940.80	2157859.56
668	374958.52	2157894.18
669	374975.37	2157913.10
670	375026.26	2157888.81
671	375043.60	2157880.76
672	375061.80	2157888.68
673	375091.52	2157900.89
674	375113.88	2157893.74
675	375152.62	2157881.88
676	375171.18	2157855.91
677	375187.73	2157832.55
678	375153.44	2157796.82
679	375123.27	2157758.79
680	375098.57	2157717.85
681	375065.94	2157676.32
682	375104.90	2157637.61
683	375140.85	2157601.87
684	375182.27	2157560.71
685	375156.45	2157528.35
686	375128.49	2157493.31
687	375132.39	2157490.19
688	375156.66	2157520.61
689	375158.66	2157519.91
690	375160.62	2157525.57
691	375188.97	2157561.09
692	375144.37	2157605.41
693	375108.42	2157641.15
694	375072.62	2157676.73
695	375102.68	2157715.00
696	375127.39	2157755.93
697	375157.23	2157793.54
698	375194.19	2157832.08
699	375175.25	2157858.81
700	375155.69	2157886.16

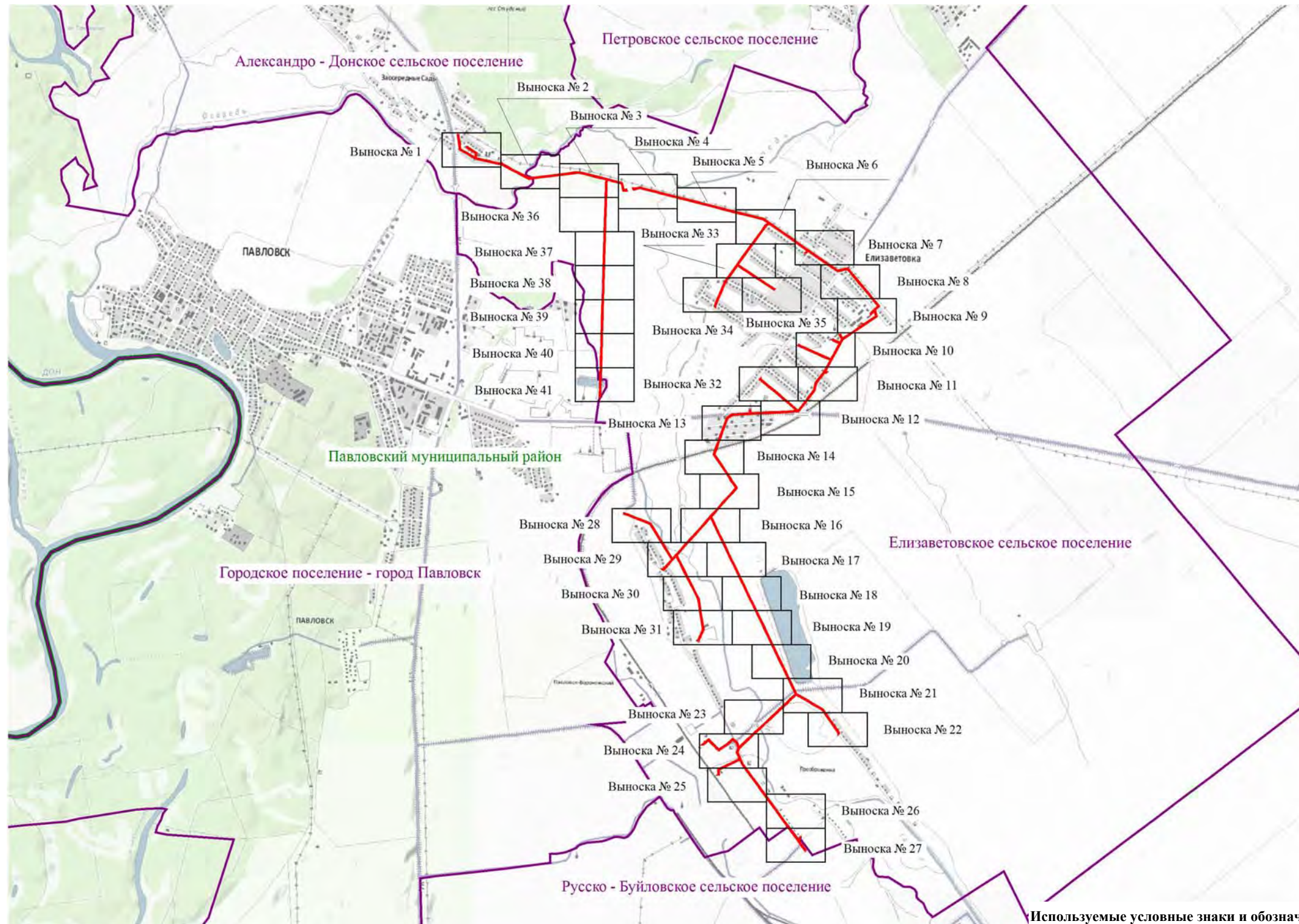

1	2	3
701	375115.39	2157898.51
702	375095.95	2157904.72
703	375132.78	2157943.76
704	375168.70	2157982.17
705	375194.44	2158009.40
706	375226.95	2158043.65
707	375276.68	2158096.99
708	375313.02	2158135.55
709	375373.92	2158200.19
710	375423.18	2158252.45
711	375460.06	2158290.95
712	375495.11	2158328.39
713	375536.21	2158371.98
714	375605.87	2158447.02
715	375645.10	2158487.56
716	375675.51	2158519.87
717	375706.02	2158552.32
718	375713.95	2158548.85
719	375725.14	2158543.44
720	375775.98	2158518.98
721	375829.78	2158493.11
722	375923.76	2158447.86
723	375997.58	2158412.58
724	376070.02	2158377.70
725	376143.10	2158342.88
726	376215.93	2158307.85
727	376286.13	2158274.17
728	376357.12	2158240.21
729	376432.31	2158204.21
730	376502.26	2158170.51
731	376578.45	2158133.88
732	376648.17	2158100.39
733	376721.53	2158065.00
734	376794.17	2158029.97
735	376864.80	2157996.13
736	376941.86	2157959.17
737	377014.38	2157924.30
738	377087.81	2157888.88
739	377161.56	2157853.52
740	377233.66	2157818.64
741	377304.82	2157784.50
742	377378.59	2157749.14
743	377451.51	2157714.21
744	377525.00	2157678.89
745	377597.81	2157644.41
746	377670.76	2157609.33
747	377723.54	2157583.98
748	377650.40	2157518.82
749	377584.03	2157459.41
750	377532.60	2157413.22
751	377464.63	2157352.46
752	377403.43	2157297.68
753	377338.40	2157239.40
754	377287.08	2157194.23
755	377272.37	2157201.52

1	2	3
756	377196.61	2157240.26
757	377124.12	2157277.39
758	377052.11	2157314.02
759	376980.29	2157350.19
760	376913.54	2157384.02
761	376837.68	2157422.59
762	376790.59	2157446.87
763	376725.92	2157456.98
764	376634.00	2157471.37
765	376534.33	2157486.97
766	376439.30	2157501.85
767	376387.18	2157478.18
768	376322.23	2157448.40
769	376318.57	2157446.54
770	376320.85	2157442.08
771	376324.46	2157443.92
772	376389.25	2157473.63
773	376440.01	2157496.67
774	376533.55	2157482.03
775	376633.22	2157466.43
776	376725.14	2157452.04
777	376789.02	2157442.05
778	376835.39	2157418.14
779	376911.29	2157379.56
780	376978.04	2157345.73
781	377049.84	2157309.57
782	377121.85	2157272.93
783	377194.34	2157235.80
784	377270.12	2157197.06
785	377283.07	2157190.64
786	377236.88	2157148.78
787	377163.90	2157083.73
788	377121.12	2157045.22
789	377119.28	2157042.66
790	377123.34	2157039.74
791	377124.87	2157041.87
792	377167.23	2157080.00
793	377238.85	2157143.84
794	377245.97	2157139.61
795	377322.84	2157092.85
796	377392.83	2157049.78
797	377465.41	2157005.57
798	377531.64	2156964.97
799	377598.83	2156924.03
800	377646.22	2156895.00
801	377665.60	2156845.37
802	377690.53	2156781.91
803	377695.67	2156768.82
804	377701.64	2156767.32
805	377695.19	2156783.73
806	377670.26	2156847.19
807	377650.26	2156898.39
808	377601.44	2156928.30
809	377534.25	2156969.24
810	377468.02	2157009.84

1	2	3
811	377395.45	2157054.04
812	377325.45	2157097.11
813	377248.57	2157143.88
814	377242.75	2157147.35
815	377289.12	2157189.37
816	377341.73	2157235.67
817	377406.77	2157293.96
818	377467.97	2157348.74
819	377535.94	2157409.50
820	377587.36	2157455.68
821	377653.73	2157515.09
822	377728.43	2157581.63
823	377773.17	2157622.08
824	377832.74	2157675.35
825	377893.44	2157729.87
826	377955.80	2157785.43
827	378013.28	2157836.95
828	378054.93	2157873.69
829	378089.26	2157850.49
830	378142.13	2157814.83
831	378202.83	2157773.74
832	378257.14	2157737.21
833	378323.49	2157692.56
834	378378.10	2157655.54
835	378432.42	2157618.83
836	378515.80	2157649.42
837	378581.48	2157673.26
838	378644.63	2157696.13
839	378711.63	2157720.39
840	378778.55	2157744.62
841	378836.76	2157766.32
519	378838.62	2157772.35
842	377765.59	2156603.67
843	377745.75	2156654.65
844	377714.95	2156733.43
845	377711.52	2156742.16
846	377705.65	2156743.43
847	377710.29	2156731.61
848	377741.09	2156652.83
849	377761.36	2156600.76
519	378838.62	2157772.35
850	375538.59	2158847.53
851	375529.72	2158862.86
852	375499.40	2158883.38
853	375519.37	2158865.07
854	375524.64	2158860.26
855	375525.97	2158859.36
856	375526.36	2158858.70
850	375538.59	2158847.53
857	375471.37	2158896.29
858	375457.96	2158908.63
859	375446.23	2158918.80
860	375435.74	2158926.28

1	2	3
861	375422.46	2158934.70
862	375400.06	2158948.64
863	375374.83	2158965.81
864	375351.75	2158980.32
865	375330.64	2158993.78
866	375326.10	2158996.98
867	375313.76	2159005.67
868	375290.13	2159022.41
869	375259.90	2159044.74
870	375257.53	2159041.80
871	375261.43	2159038.66
872	375333.41	2158989.74
873	375396.18	2158947.47
874	375462.43	2158902.34
857	375471.37	2158896.29
875	375462.98	2158904.82
876	375462.98	2158905.06
877	375462.74	2158905.06
878	375462.74	2158904.82
875	375462.98	2158904.82
879	375334.19	2158992.21
880	375334.19	2158992.45
881	375333.95	2158992.45
882	375333.95	2158992.21
879	375334.19	2158992.21

Схема расположения границ публичного сервитута

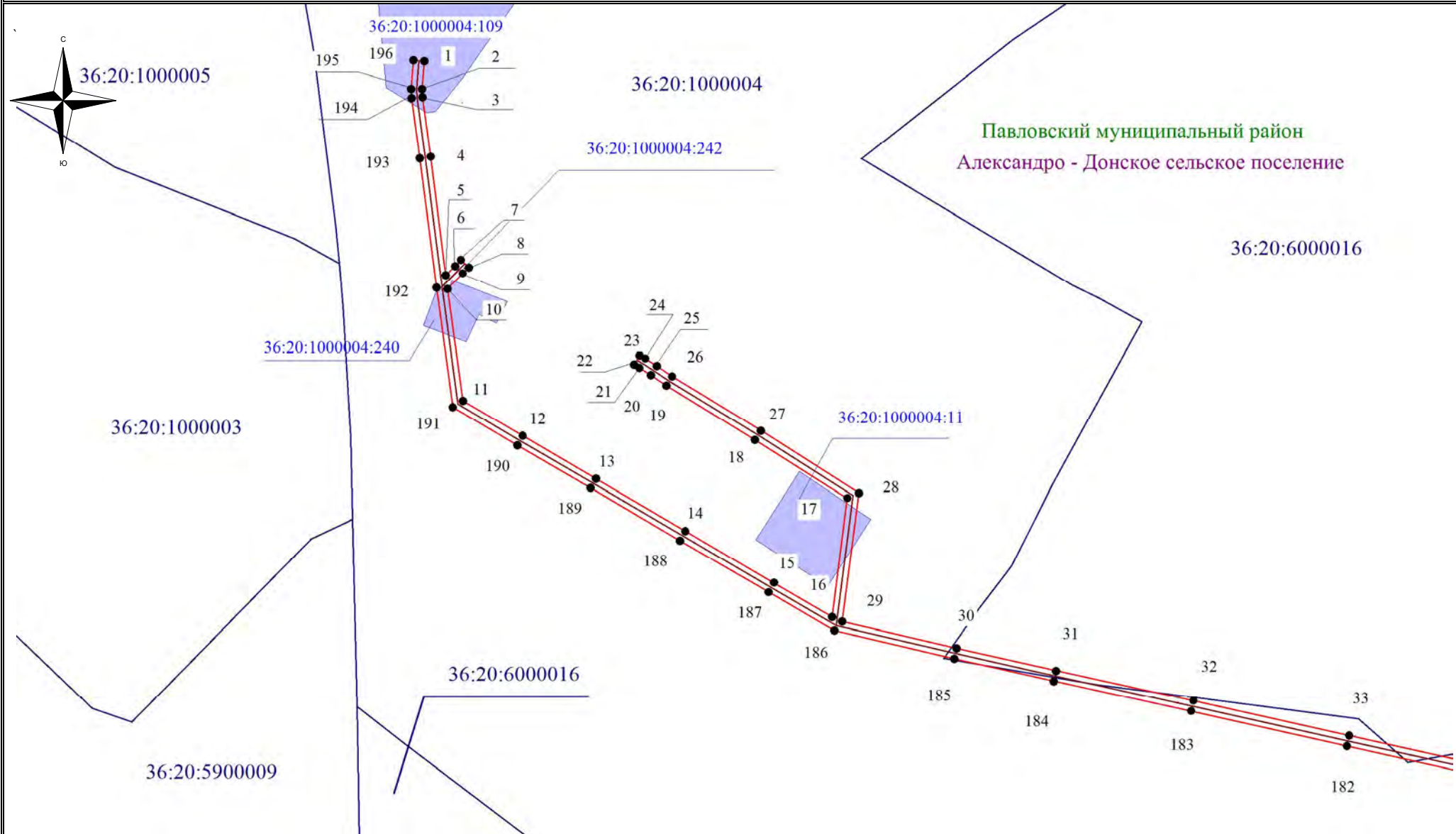


Используемые условные знаки и обозначения:

- обозначение границы публичного сервитута
- обозначение границы сельского поселения (населенного пункта)
- Павловский муниципальный район – обозначение муниципального района
- Elizavetovskoye сельское поселение – обозначение сельского поселения (населенного пункта)

М 1:50000

Схема расположения границ публичного сервитута



Павловский муниципальный район
Александро - Донское сельское поселение

Используемые условные знаки и обозначения:

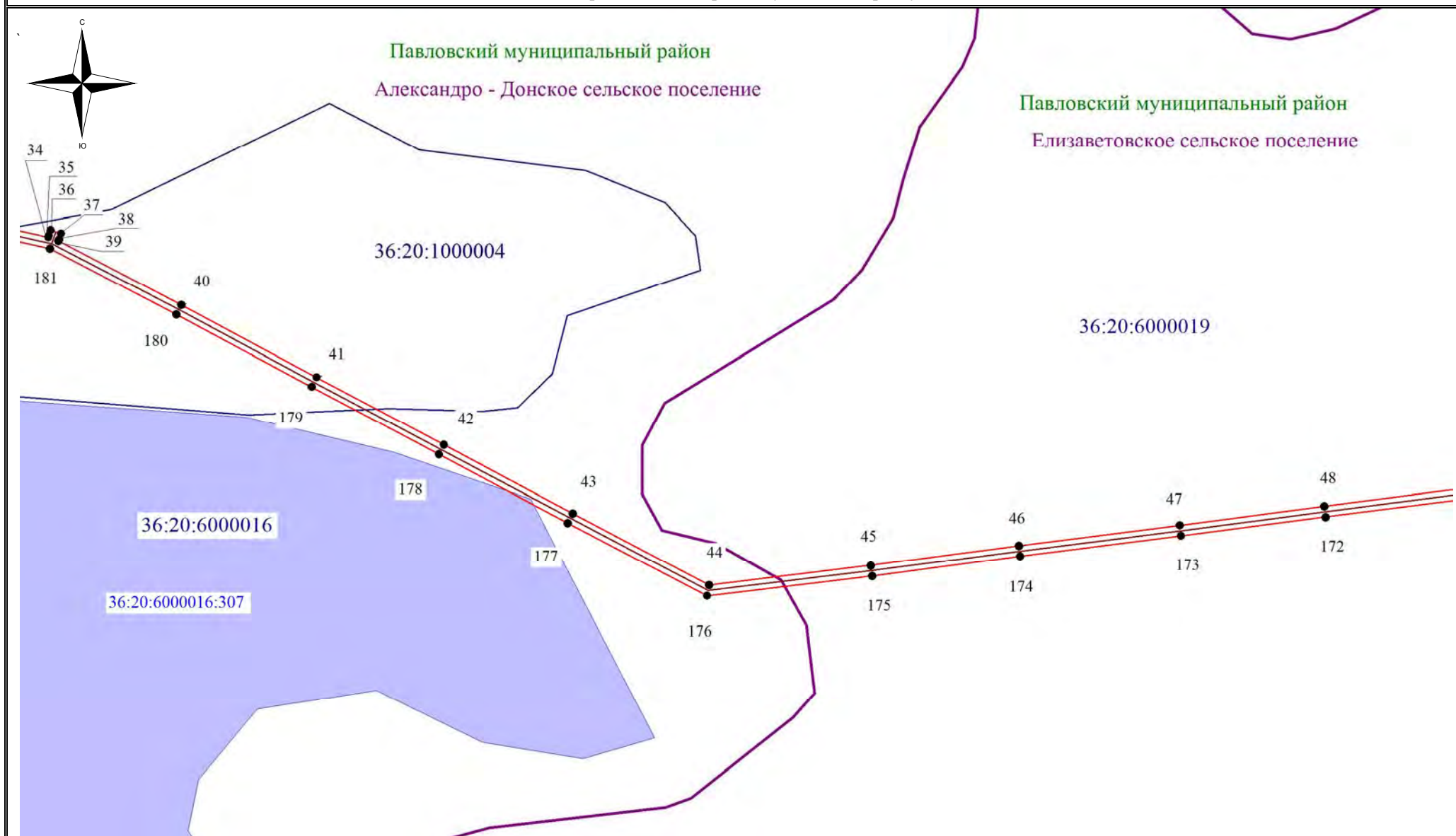
- - обозначение границы кадастрового квартала
- - обозначение границы публичного сервитута
- обозначение границы земельного участка
- - обозначение линии электропередачи

- 2 - обозначение характерной точки границы публичного сервитута
- 36:20:0000000 - обозначение номера кадастрового квартала
- :307 - обозначение кадастрового номера земельного участка
- Павловский муниципальный район - обозначение муниципального района
- Елизаветовское сельское поселение - обозначение сельского поселения (населенного пункта)

Масштаб 1:2500

Выноска № 1

Схема расположения границ публичного сервитута



Используемые условные знаки и обозначения:

- обозначение границы кадастрового квартала
- обозначение границы публичного сервитута
- обозначение границы земельного участка
- обозначение линии электропередачи

- 2 - обозначение характерной точки границы публичного сервитута
- 36:20:0000000 - обозначение номера кадастрового квартала
- :307 - обозначение кадастрового номера земельного участка
- Павловский муниципальный район - обозначение муниципального района
- Елизаветовское сельское поселение - обозначение сельского поселения (населенного пункта)

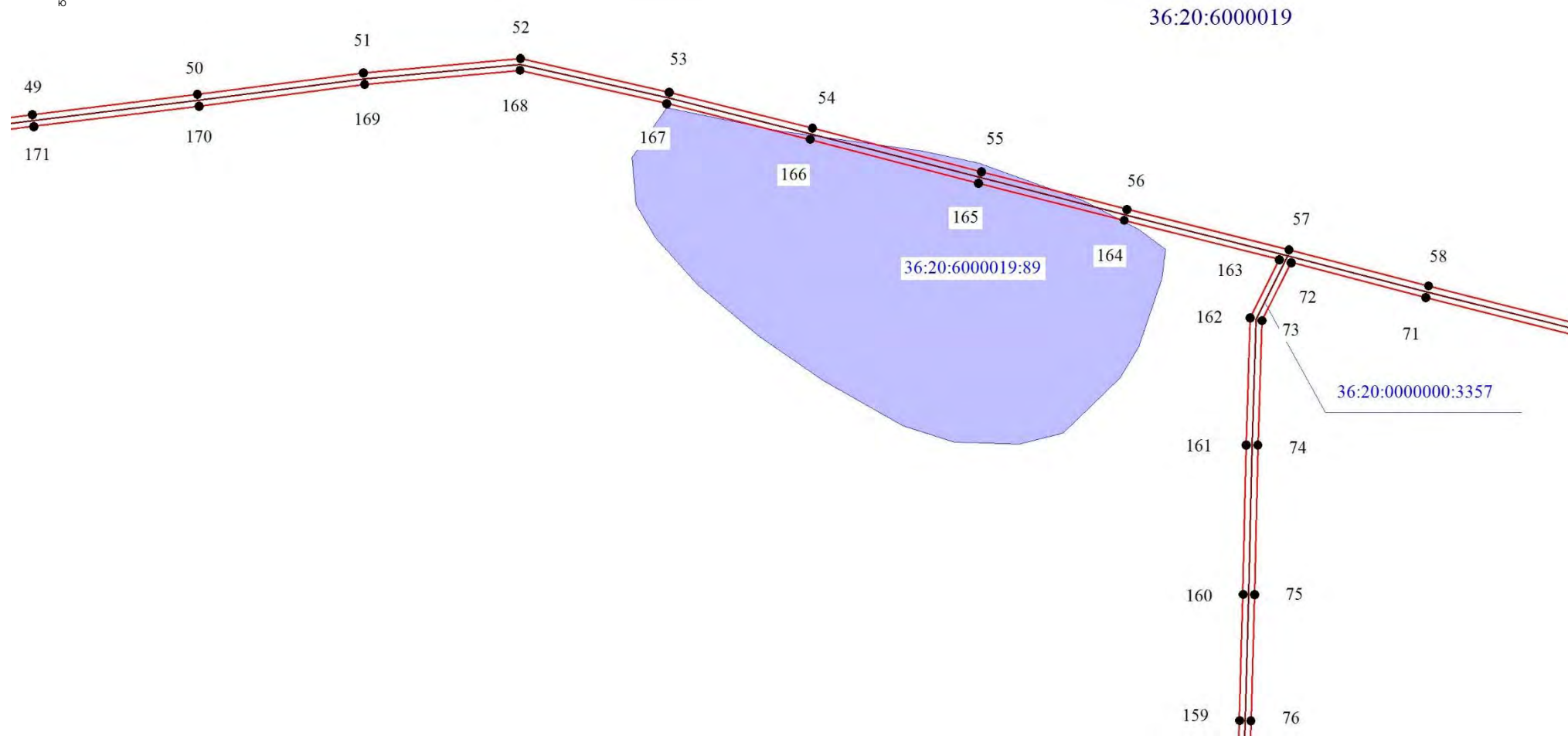
Масштаб 1:2500

Выноска № 2

Схема расположения границ публичного сервитута



Павловский муниципальный район
Елизаветовское сельское поселение



Используемые условные знаки и обозначения:

- обозначение границы кадастрового квартала
- обозначение границы публичного сервитута
- обозначение границы земельного участка
- обозначение линии электропередачи

● 2 - обозначение характерной точки границы публичного сервитута

36:20:0000000 - обозначение номера кадастрового квартала

:307 - обозначение кадастрового номера земельного участка

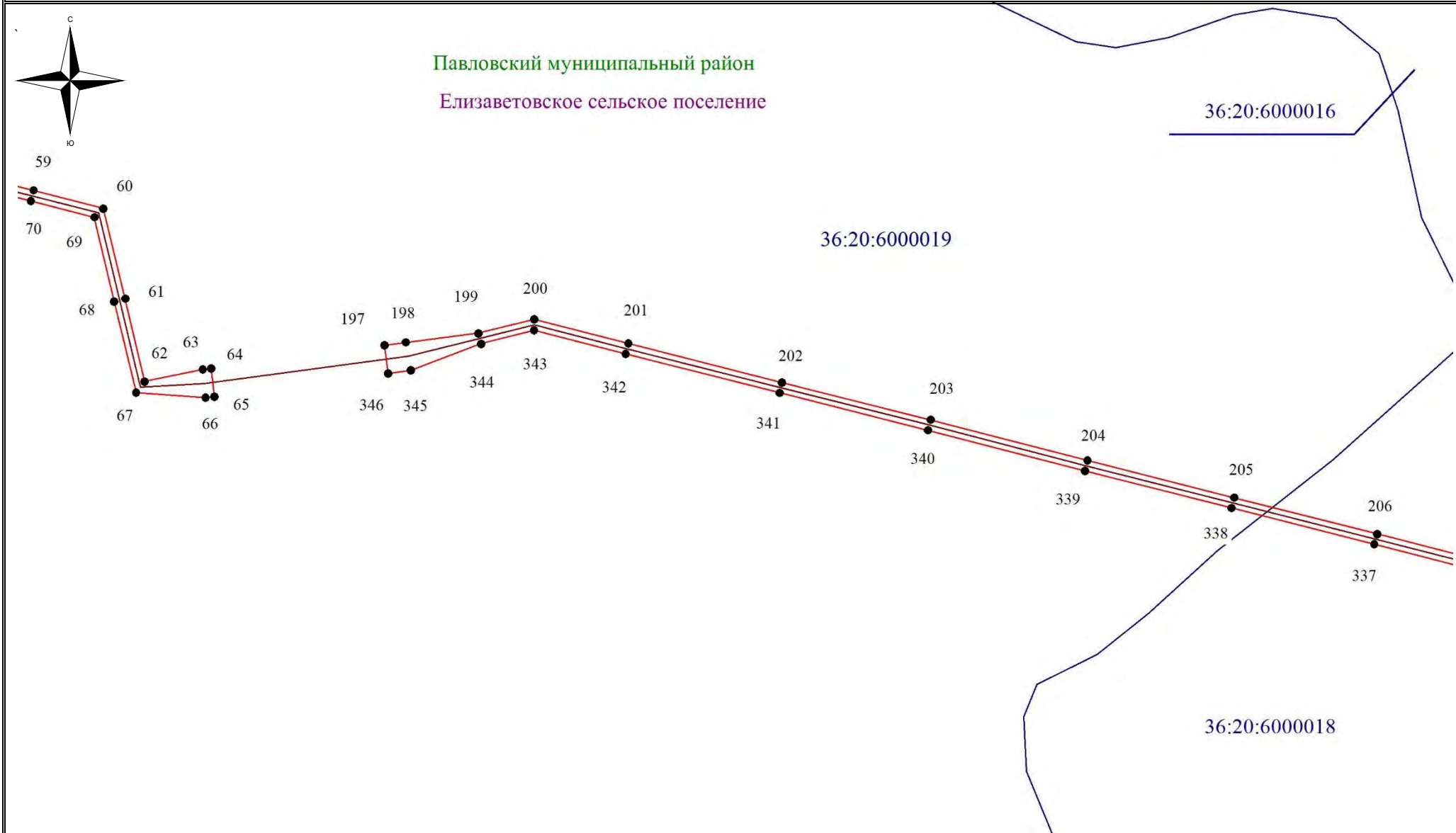
Павловский муниципальный район - обозначение муниципального района

Елизаветовское сельское поселение - обозначение сельского поселения (населенного пункта)





Масштаб 1:2500


Выноска № 3

Схема расположения границ публичного сервитута



Используемые условные знаки и обозначения:

-  - обозначение границы кадастрового квартала
-  - обозначение границы публичного сервитута
-  - обозначение границы земельного участка
-  - обозначение линии электропередачи

-  2 - обозначение характерной точки границы публичного сервитута
- 36:20:0000000 - обозначение номера кадастрового квартала
- :307 - обозначение кадастрового номера земельного участка
- Павловский муниципальный район - обозначение муниципального района
- Елизаветовское сельское поселение - обозначение сельского поселения (населенного пункта)

Масштаб 1:2500

Выноска № 4

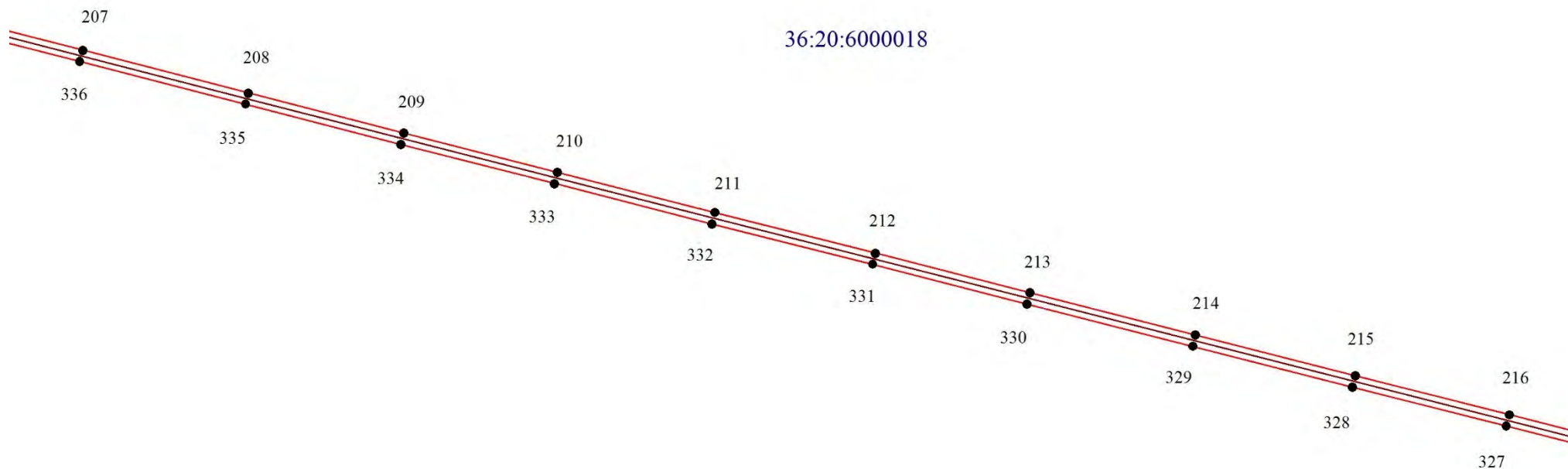
Схема расположения границ публичного сервитута



Павловский муниципальный район

Елизаветовское сельское поселение

36:20:6000018



Используемые условные знаки и обозначения:

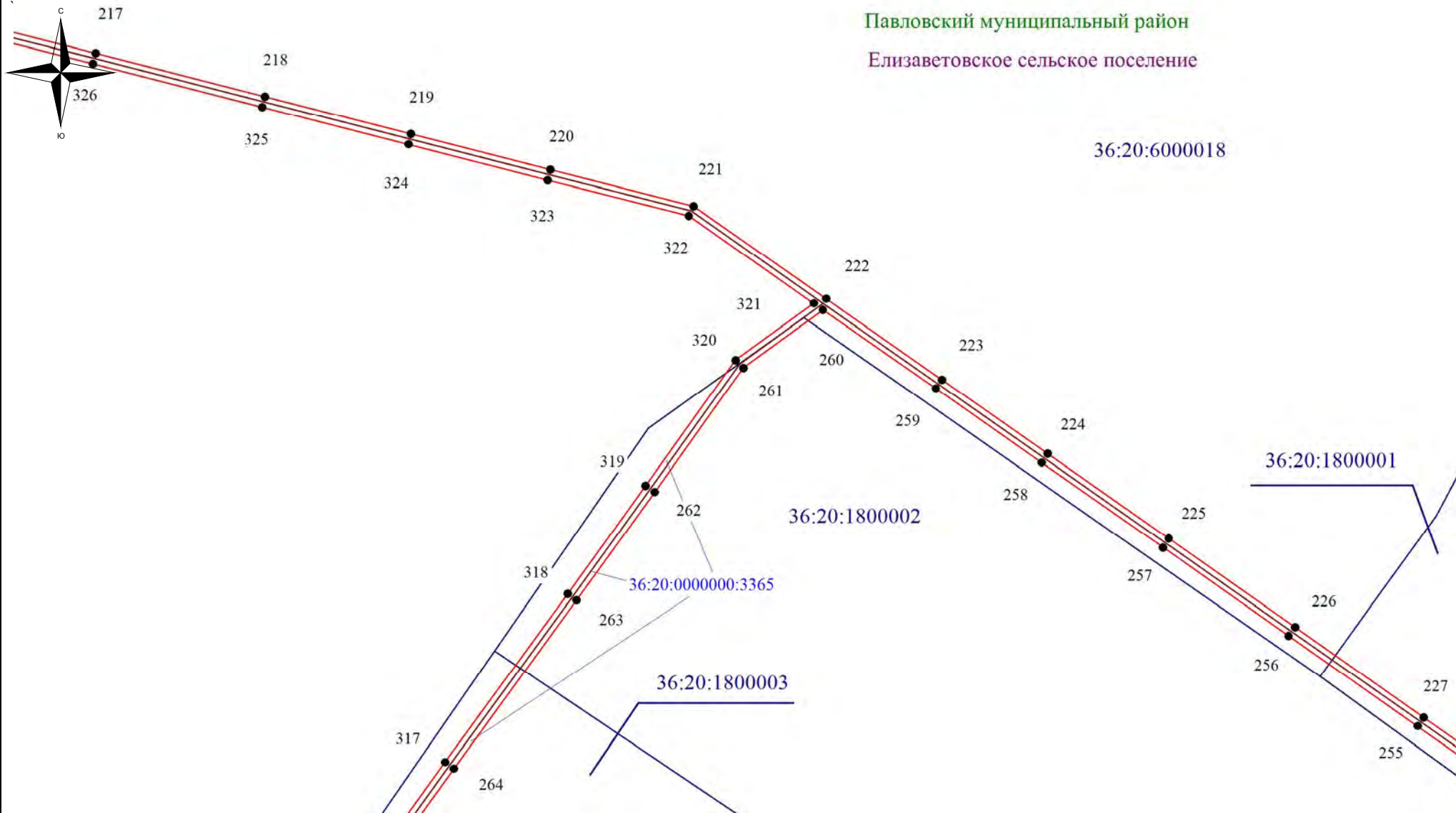
- обозначение границы кадастрового квартала
- обозначение границы публичного сервитута
- обозначение границы земельного участка
- обозначение линии электропередачи

- 2 - обозначение характерной точки границы публичного сервитута
- 36:20:0000000 - обозначение номера кадастрового квартала
- :307 - обозначение кадастрового номера земельного участка
- Павловский муниципальный район - обозначение муниципального района
- Елизаветовское сельское поселение - обозначение сельского поселения (населенного пункта)

Масштаб 1:2500

Выноска № 5

Схема расположения границ публичного сервитута



Используемые условные знаки и обозначения:

- - обозначение границы кадастрового квартала
- - обозначение границы публичного сервитута
- ▭ - обозначение границы земельного участка
- - обозначение линии электропередачи

- 2 - обозначение характерной точки границы публичного сервитута
- 36:20:0000000 - обозначение номера кадастрового квартала
- :307 - обозначение кадастрового номера земельного участка
- Павловский муниципальный район - обозначение муниципального района
- Елизаветовское сельское поселение - обозначение сельского поселения (населенного пункта)

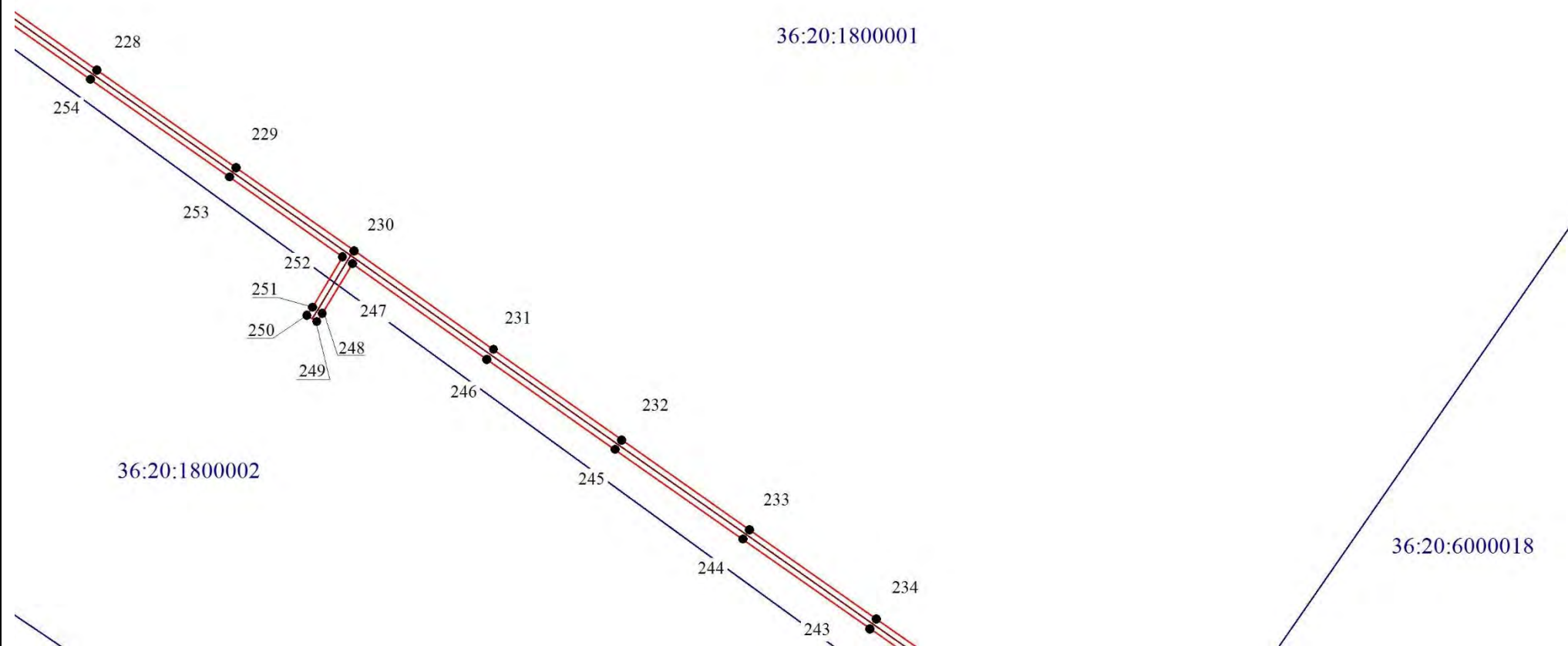
Масштаб 1:2500

Выноска № 6

Схема расположения границ публичного сервитута



Павловский муниципальный район
Елизаветовское сельское поселение



Используемые условные знаки и обозначения:

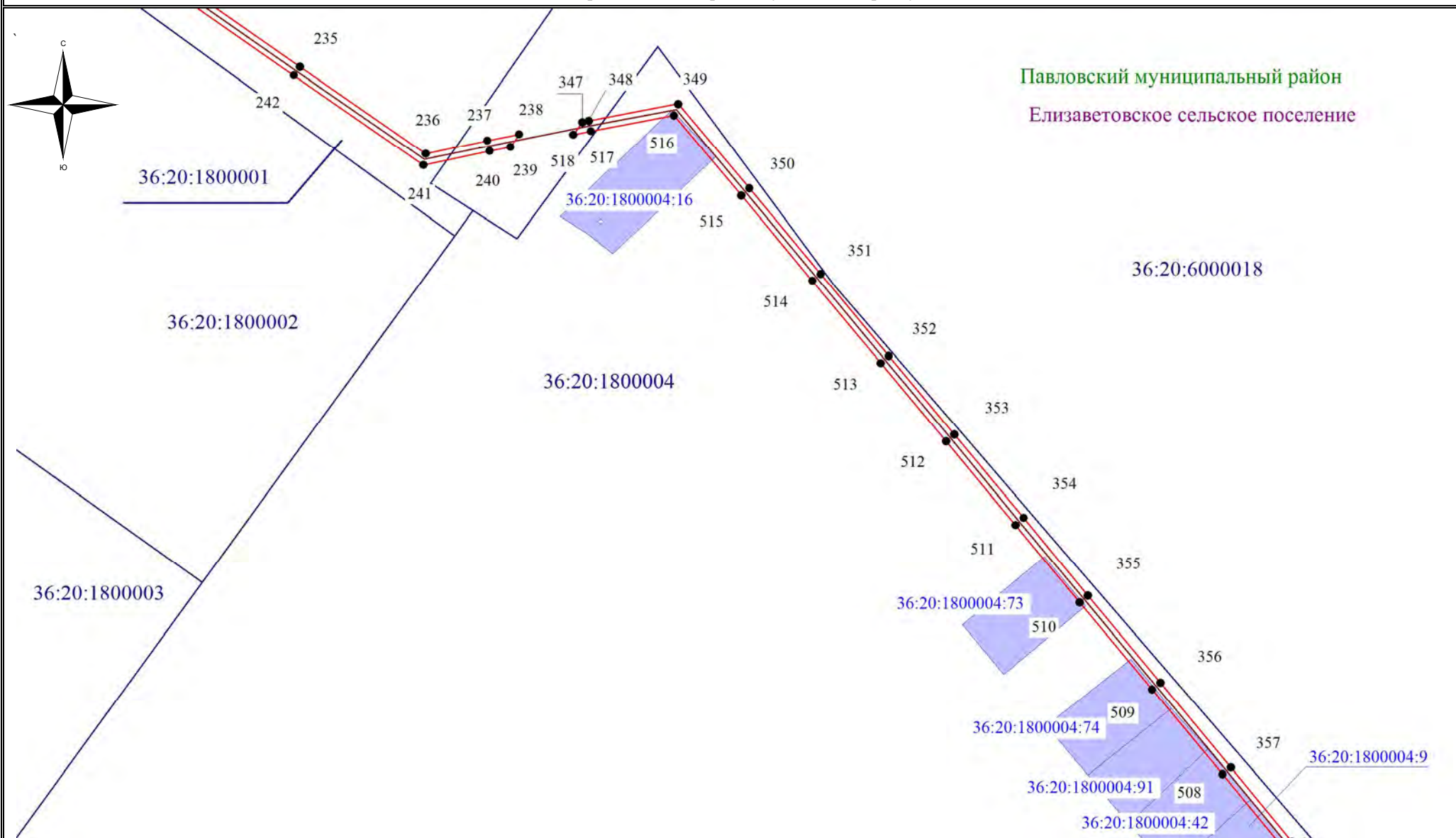
- обозначение границы кадастрового квартала
- обозначение границы публичного сервитута
- обозначение границы земельного участка
- обозначение линии электропередачи

- 2 - обозначение характерной точки границы публичного сервитута
- 36:20:000000 - обозначение номера кадастрового квартала
- :307 - обозначение кадастрового номера земельного участка
- Павловский муниципальный район - обозначение муниципального района
- Елизаветовское сельское поселение - обозначение сельского поселения (населенного пункта)

Масштаб 1:2500

Выноска № 7

Схема расположения границ публичного сервитута



Павловский муниципальный район
Елизаветовское сельское поселение

- Используемые условные знаки и обозначения:**
- - обозначение границы кадастрового квартала
 - - обозначение границы публичного сервитута
 - обозначение границы земельного участка
 - - обозначение линии электропередачи

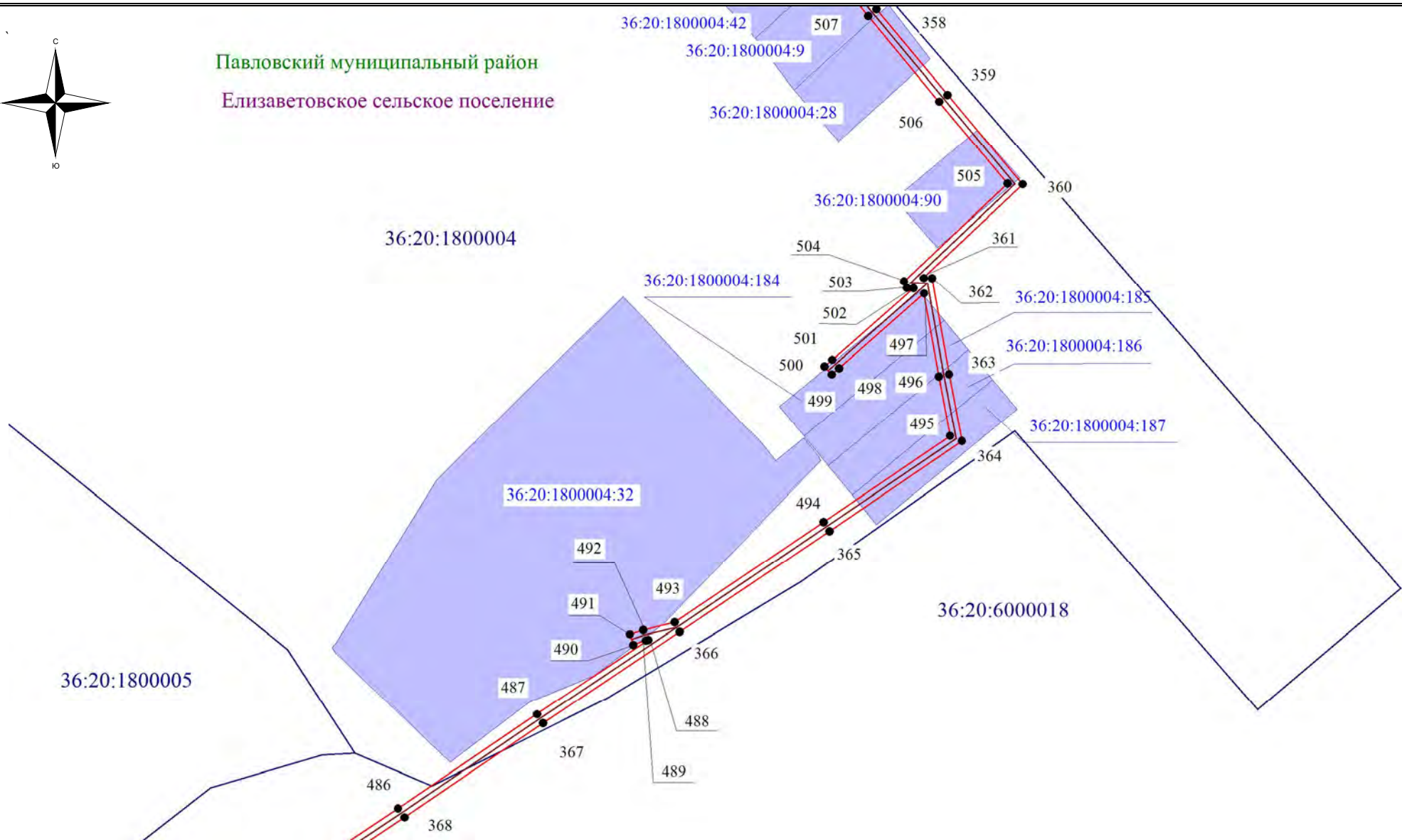
- 2 - обозначение характерной точки границы публичного сервитута
- 36:20:0000000 - обозначение номера кадастрового квартала
- :307 - обозначение кадастрового номера земельного участка
- Павловский муниципальный район - обозначение муниципального района
- Елизаветовское сельское поселение - обозначение сельского поселения (населенного пункта)

Масштаб 1:2500
Выноска № 8

Схема расположения границ публичного сервитута



Павловский муниципальный район
 Elizavetovskoye сельское поселение



- Используемые условные знаки и обозначения:**
- - обозначение границы кадастрового квартала
 - - обозначение границы публичного сервитута
 - обозначение границы земельного участка
 - - обозначение линии электропередачи

- 2 - обозначение характерной точки границы публичного сервитута
- 36:20:0000000 - обозначение номера кадастрового квартала
- :307 - обозначение кадастрового номера земельного участка
- Павловский муниципальный район - обозначение муниципального района
- Elizavetovskoye сельское поселение - обозначение сельского поселения (населенного пункта)

Масштаб 1:2500

Выноска № 9

Схема расположения границ публичного сервитута



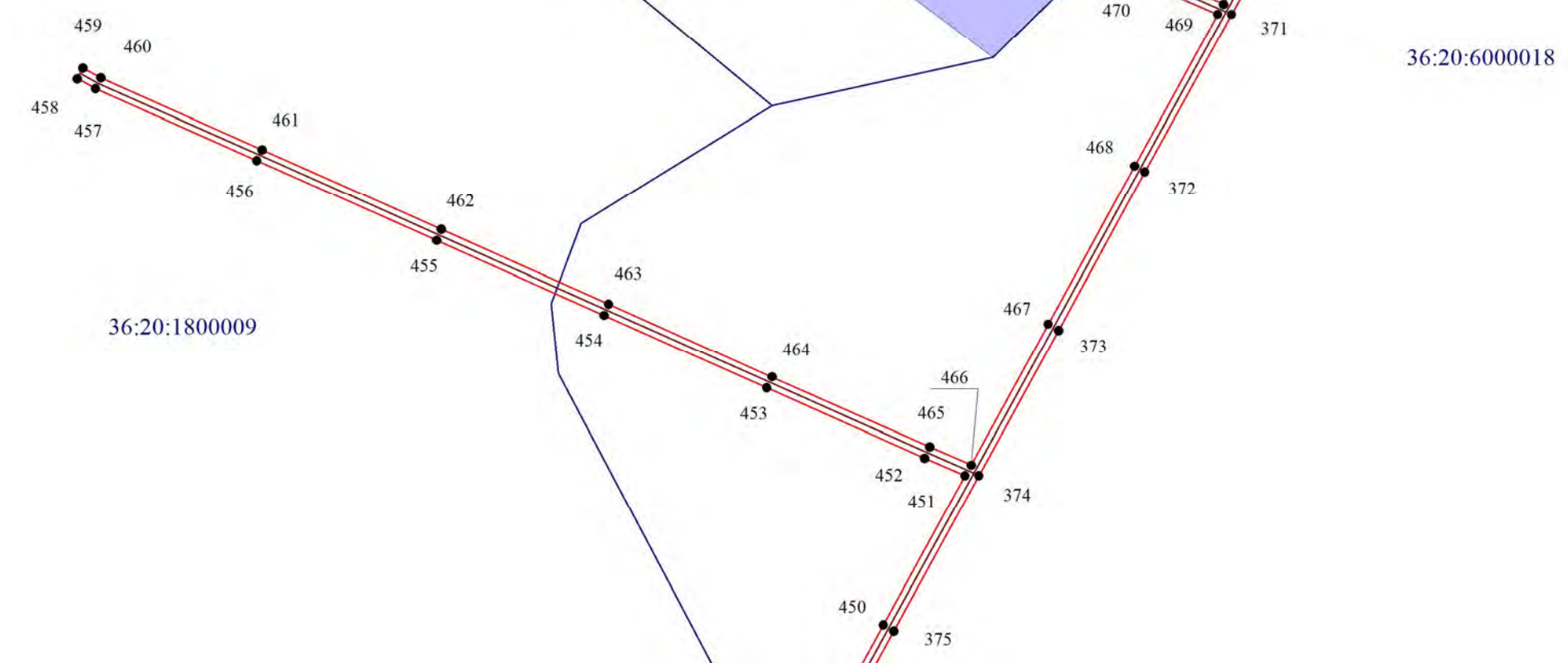
Павловский муниципальный район
Елизаветовское сельское поселение

36:20:1800005:11

36:20:1800005

36:20:6000018

36:20:1800009



Используемые условные знаки и обозначения:

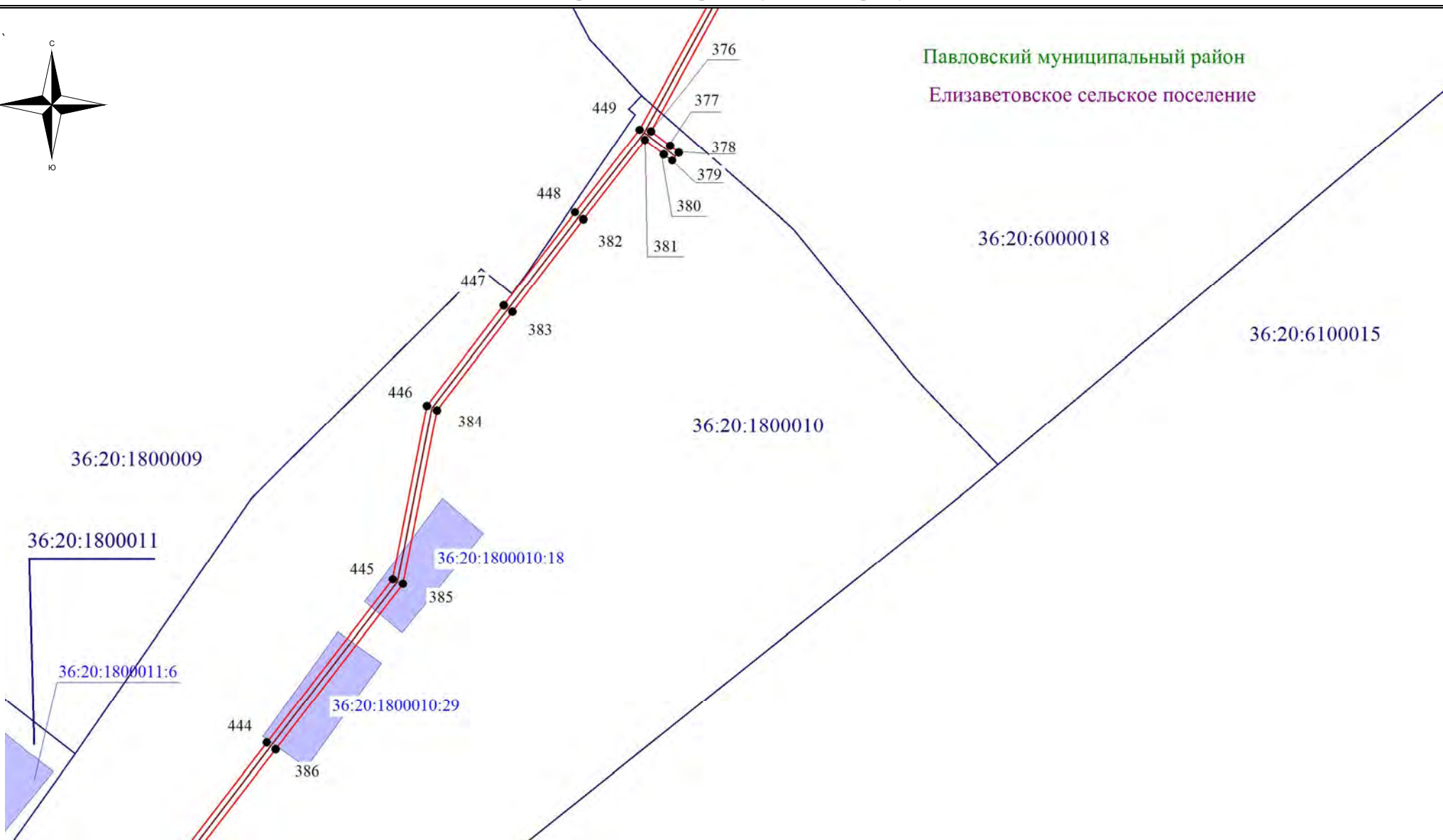
- - обозначение границы кадастрового квартала
- - обозначение границы публичного сервитута
- обозначение границы земельного участка
- - обозначение линии электропередачи

- 2 - обозначение характерной точки границы публичного сервитута
- 36:20:0000000 - обозначение номера кадастрового квартала
- :307 - обозначение кадастрового номера земельного участка
- Павловский муниципальный район - обозначение муниципального района
- Елизаветовское сельское поселение - обозначение сельского поселения (населенного пункта)

Масштаб 1:2500

Выноска № 10

Схема расположения границ публичного сервитута



Используемые условные знаки и обозначения:

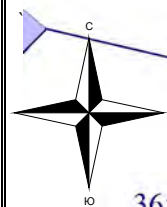
- - обозначение границы кадастрового квартала
- - обозначение границы публичного сервитута
- обозначение границы земельного участка
- - обозначение линии электропередачи

- 2 - обозначение характерной точки границы публичного сервитута
- 36:20:0000000 - обозначение номера кадастрового квартала
- :307 - обозначение кадастрового номера земельного участка
- Павловский муниципальный район - обозначение муниципального района
- Елизаветовское сельское поселение - обозначение сельского поселения (населенного пункта)

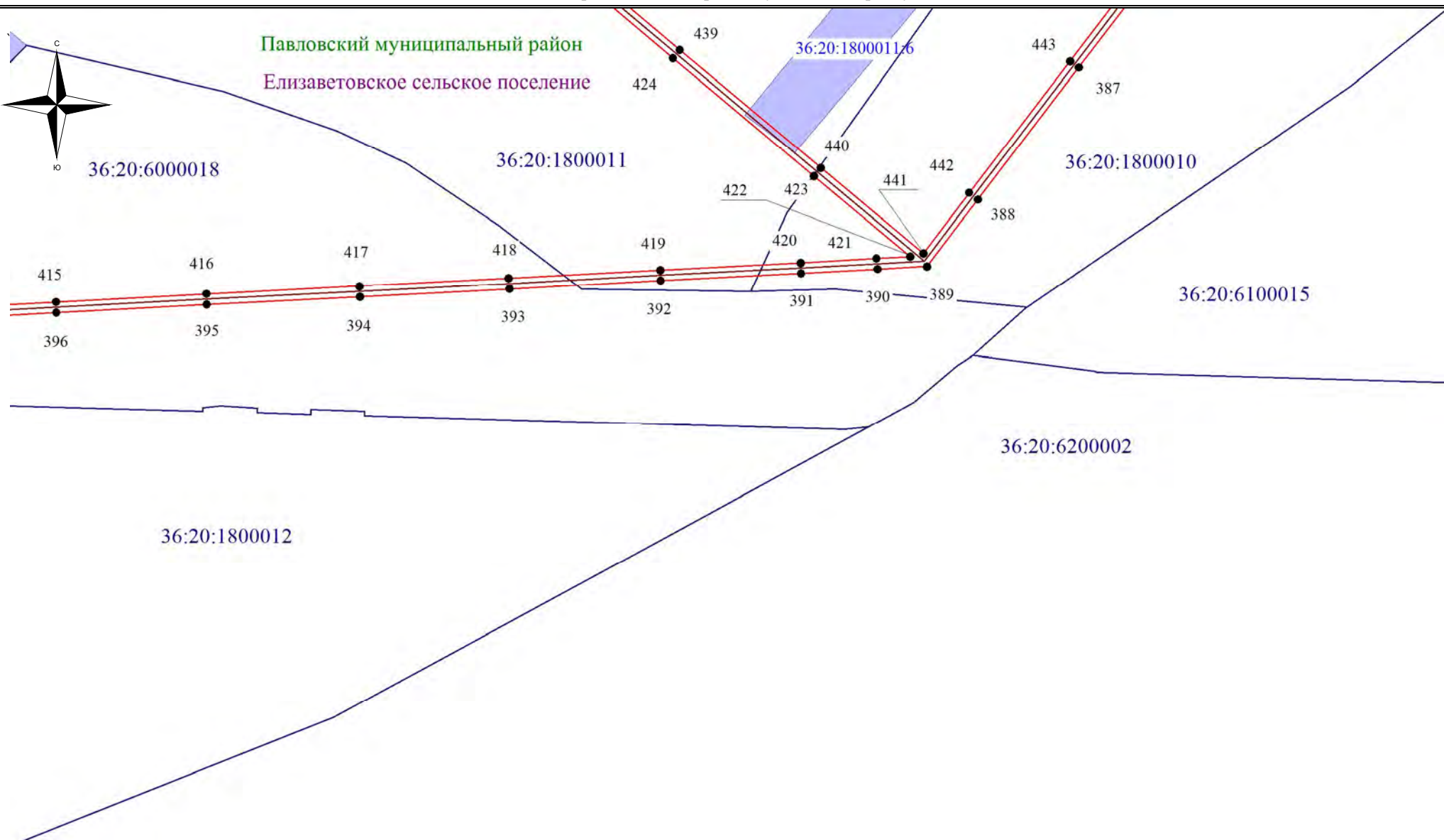
Масштаб 1:2500

Выноска № 11

Схема расположения границ публичного сервитута



Павловский муниципальный район
Елизаветовское сельское поселение



Используемые условные знаки и обозначения:

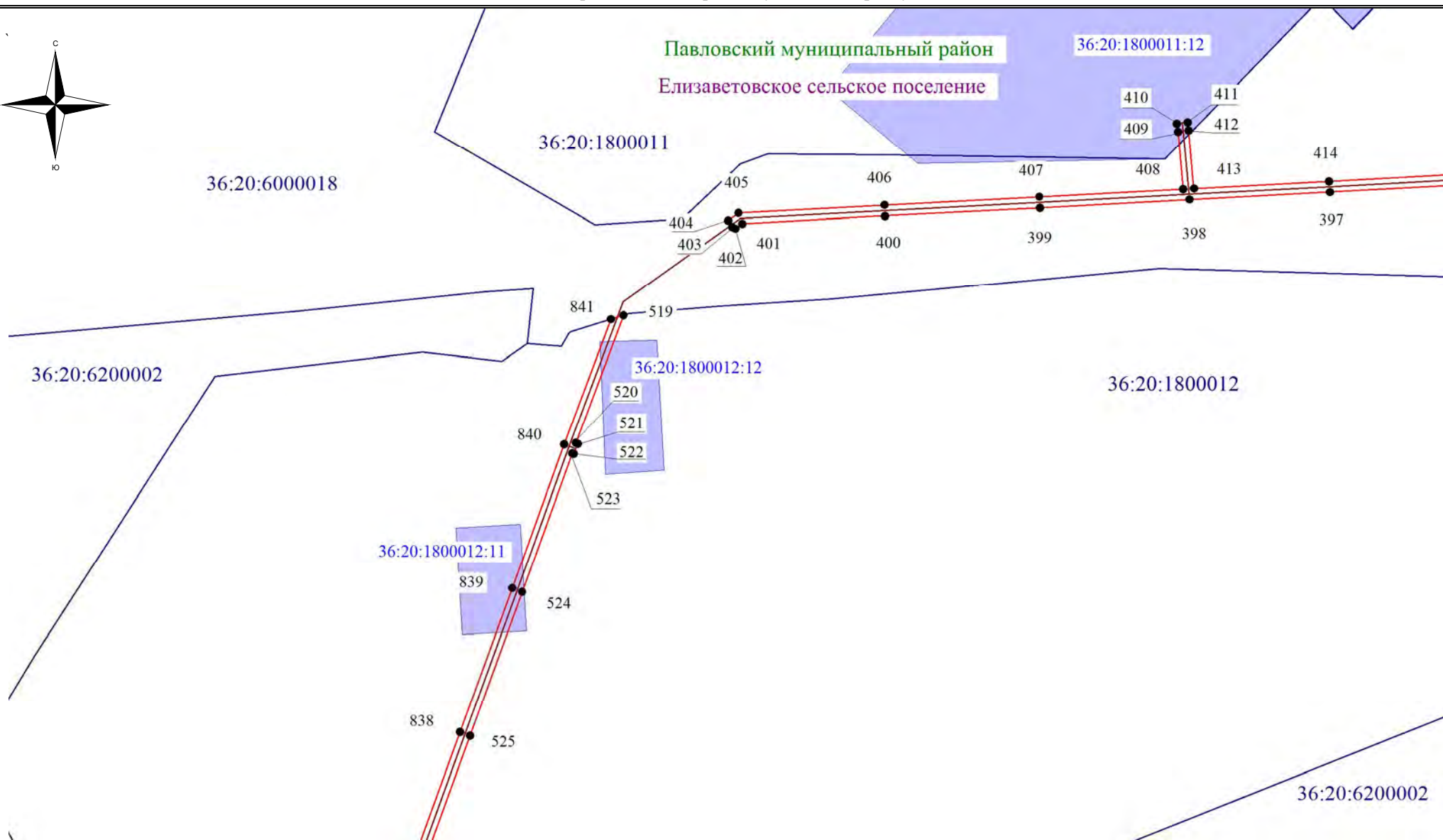

- - обозначение границы кадастрового квартала
- - обозначение границы публичного сервитута
- - обозначение границы земельного участка
- - обозначение линии электропередачи

- 2 - обозначение характерной точки границы публичного сервитута
- 36:20:0000000 - обозначение номера кадастрового квартала
- :307 - обозначение кадастрового номера земельного участка
- Павловский муниципальный район - обозначение муниципального района
- Елизаветовское сельское поселение - обозначение сельского поселения (населенного пункта)

Масштаб 1:2500

Выноска № 12

Схема расположения границ публичного сервитута



Используемые условные знаки и обозначения:


- - обозначение границы кадастрового квартала
- - обозначение границы публичного сервитута
- обозначение границы земельного участка
- - обозначение линии электропередачи

- 2 - обозначение характерной точки границы публичного сервитута
- 36:20:0000000 - обозначение номера кадастрового квартала
- :307 - обозначение кадастрового номера земельного участка
- Павловский муниципальный район - обозначение муниципального района
- Елизаветовское сельское поселение - обозначение сельского поселения (населенного пункта)

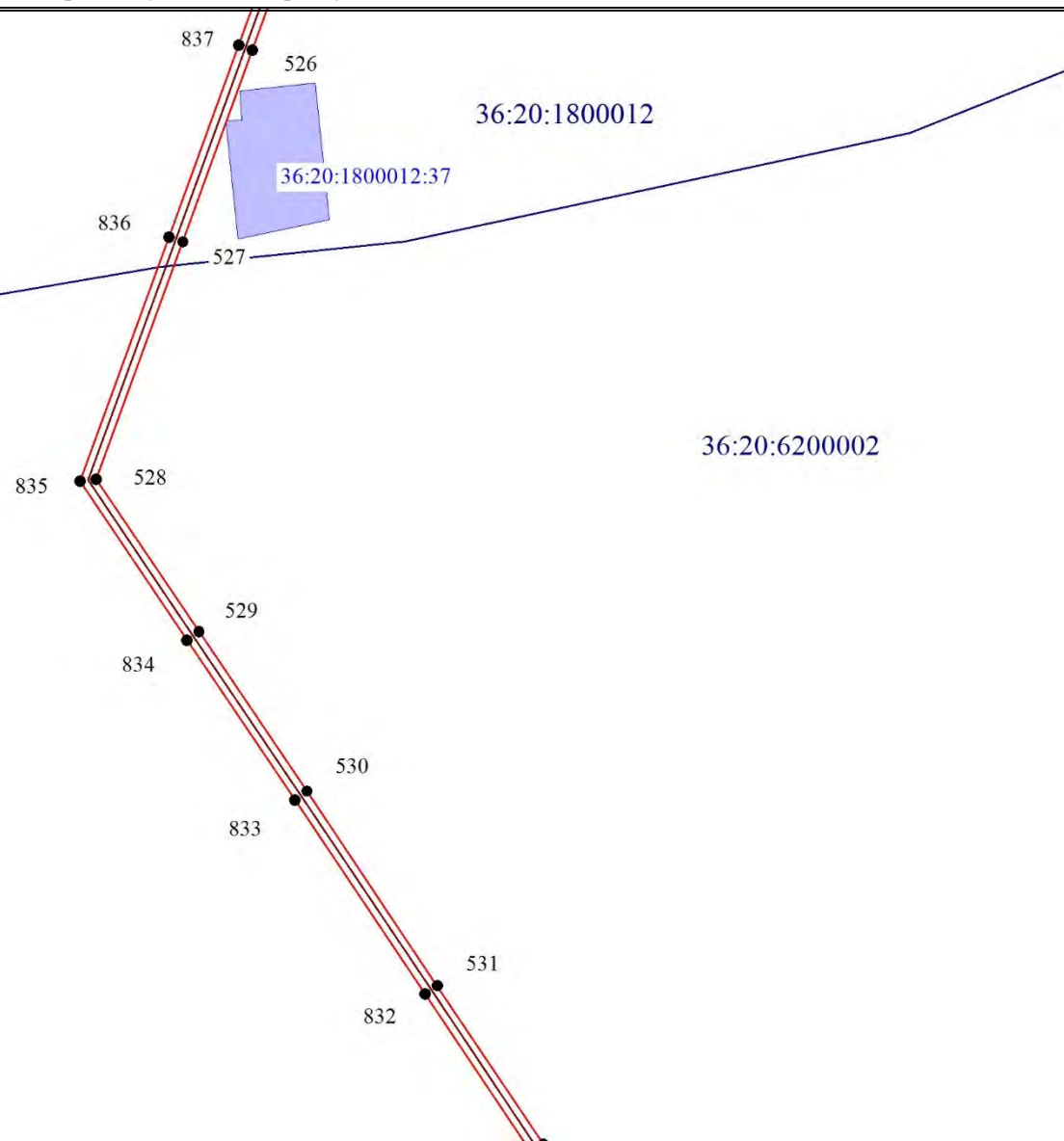
Масштаб 1:2500

Выноска № 13

Схема расположения границ публичного сервитута



Павловский муниципальный район
Елизаветовское сельское поселение



Используемые условные знаки и обозначения:

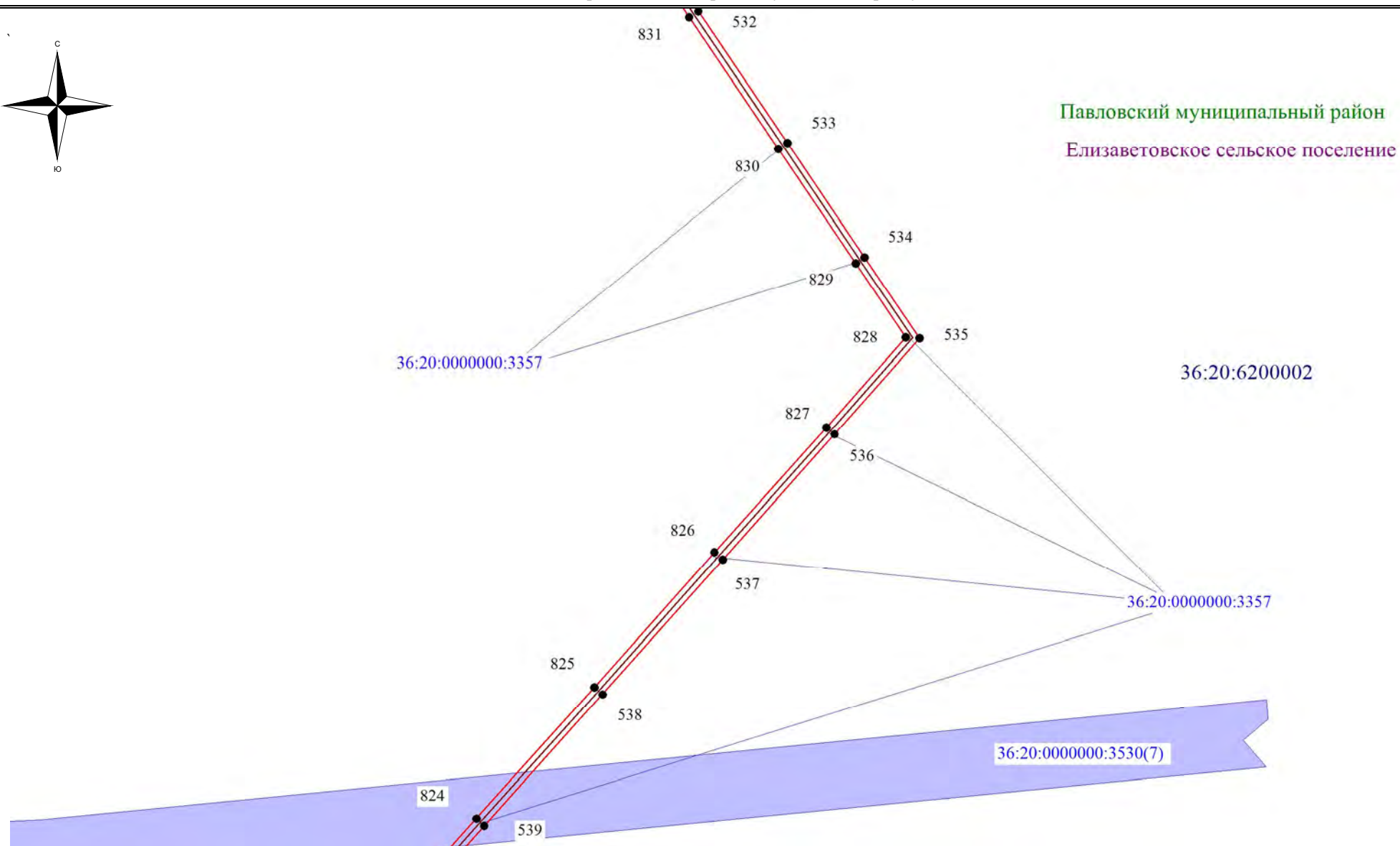
- обозначение границы кадастрового квартала
- обозначение границы публичного сервитута
- обозначение границы земельного участка
- обозначение линии электропередачи

- 2 - обозначение характерной точки границы публичного сервитута
- 36:20:0000000 - обозначение номера кадастрового квартала
- :307 - обозначение кадастрового номера земельного участка
- Павловский муниципальный район - обозначение муниципального района
- Елизаветовское сельское поселение - обозначение сельского поселения (населенного пункта)

Масштаб 1:2500

Выноска № 14

Схема расположения границ публичного сервитута



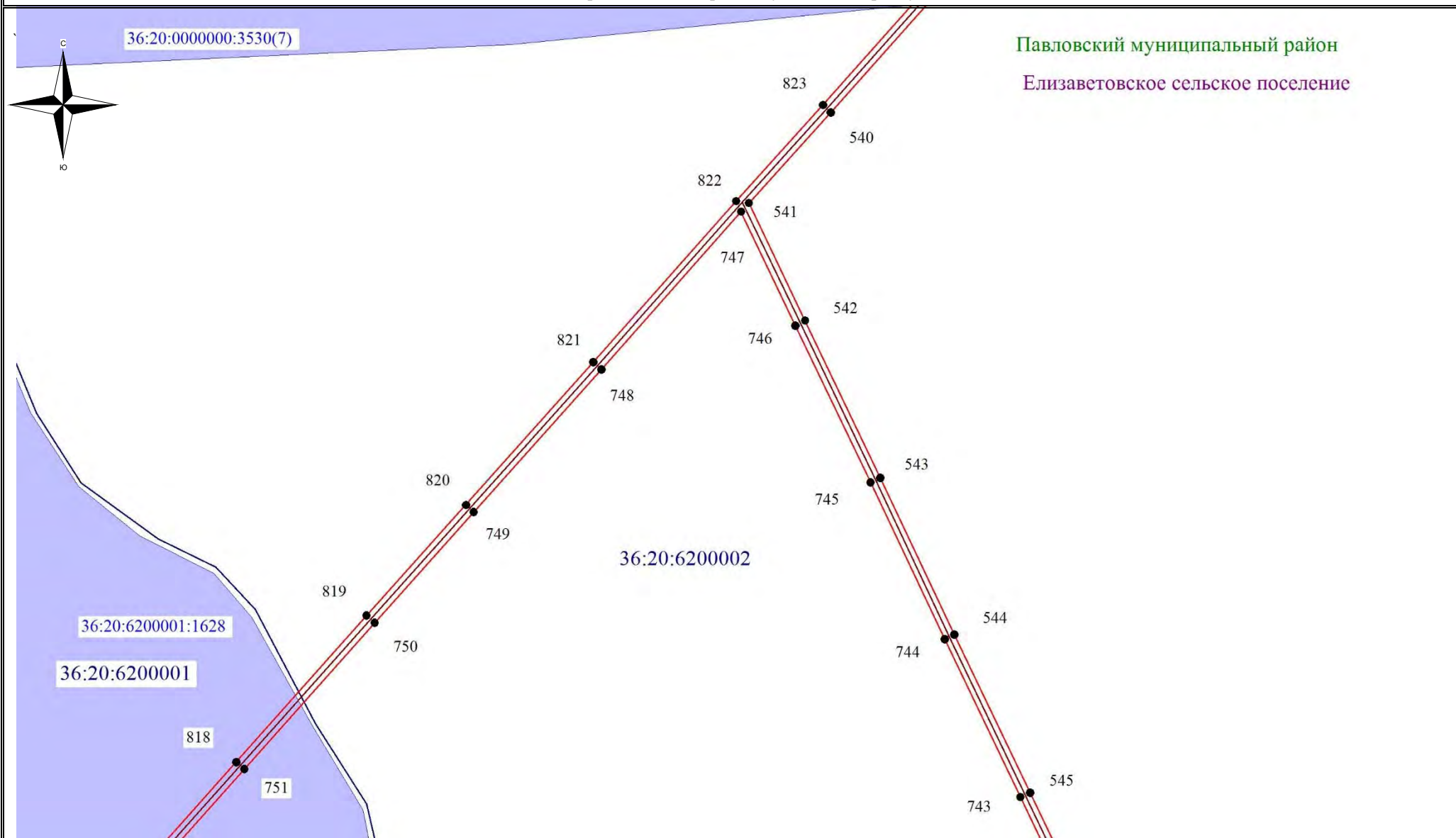
Павловский муниципальный район
 Elizavetovskoye sel'skoye poseleniye

- Используемые условные знаки и обозначения:**
- - обозначение границы кадастрового квартала
 - - обозначение границы публичного сервитута
 - обозначение границы земельного участка
 - - обозначение линии электропередачи

- 2 - обозначение характерной точки границы публичного сервитута
- 36:20:0000000 - обозначение номера кадастрового квартала
- :307 - обозначение кадастрового номера земельного участка
- Павловский муниципальный район - обозначение муниципального района
- Elizavetovskoye sel'skoye poseleniye - обозначение сельского поселения (населенного пункта)

Масштаб 1:2500
 Выноска № 15

Схема расположения границ публичного сервитута



Павловский муниципальный район
 Elizavetovskoye sel'skoye poseleniye

- Используемые условные знаки и обозначения:**
- - обозначение границы кадастрового квартала
 - - обозначение границы публичного сервитута
 - обозначение границы земельного участка
 - - обозначение линии электропередачи

- 2 - обозначение характерной точки границы публичного сервитута
- 36:20:0000000 - обозначение номера кадастрового квартала
- :307 - обозначение кадастрового номера земельного участка
- Павловский муниципальный район - обозначение муниципального района
- Elizavetovskoye sel'skoye poseleniye - обозначение сельского поселения (населенного пункта)

Масштаб 1:2500

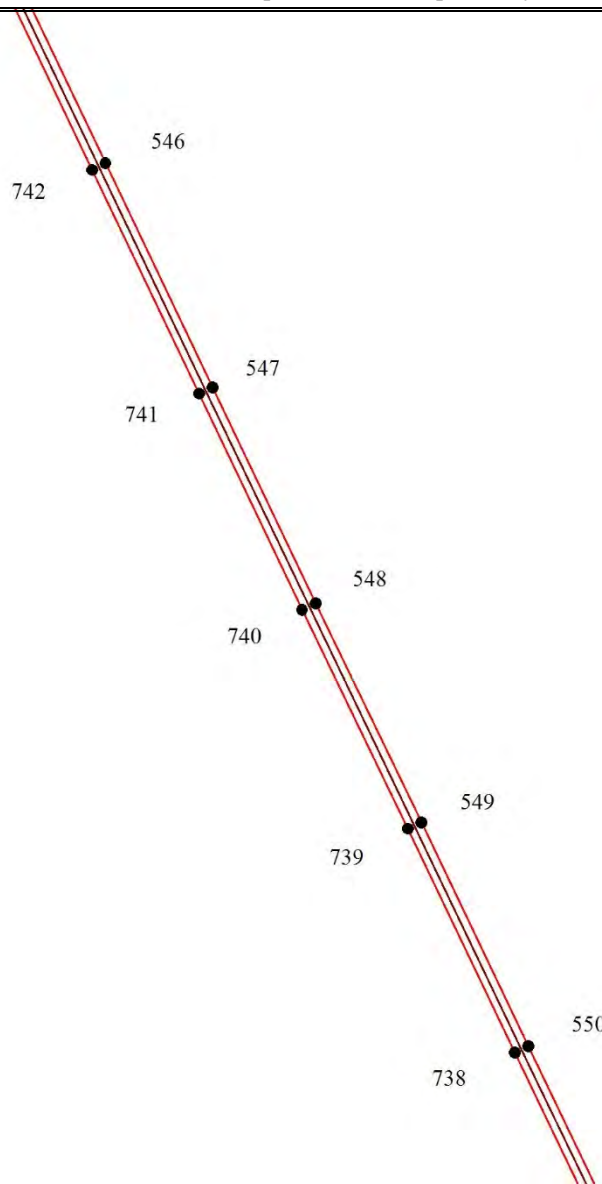
Выноска № 16

Схема расположения границ публичного сервитута



Павловский муниципальный район

Елизаветовское сельское поселение



36:20:6200002

36:20:6200002:27



Используемые условные знаки и обозначения:

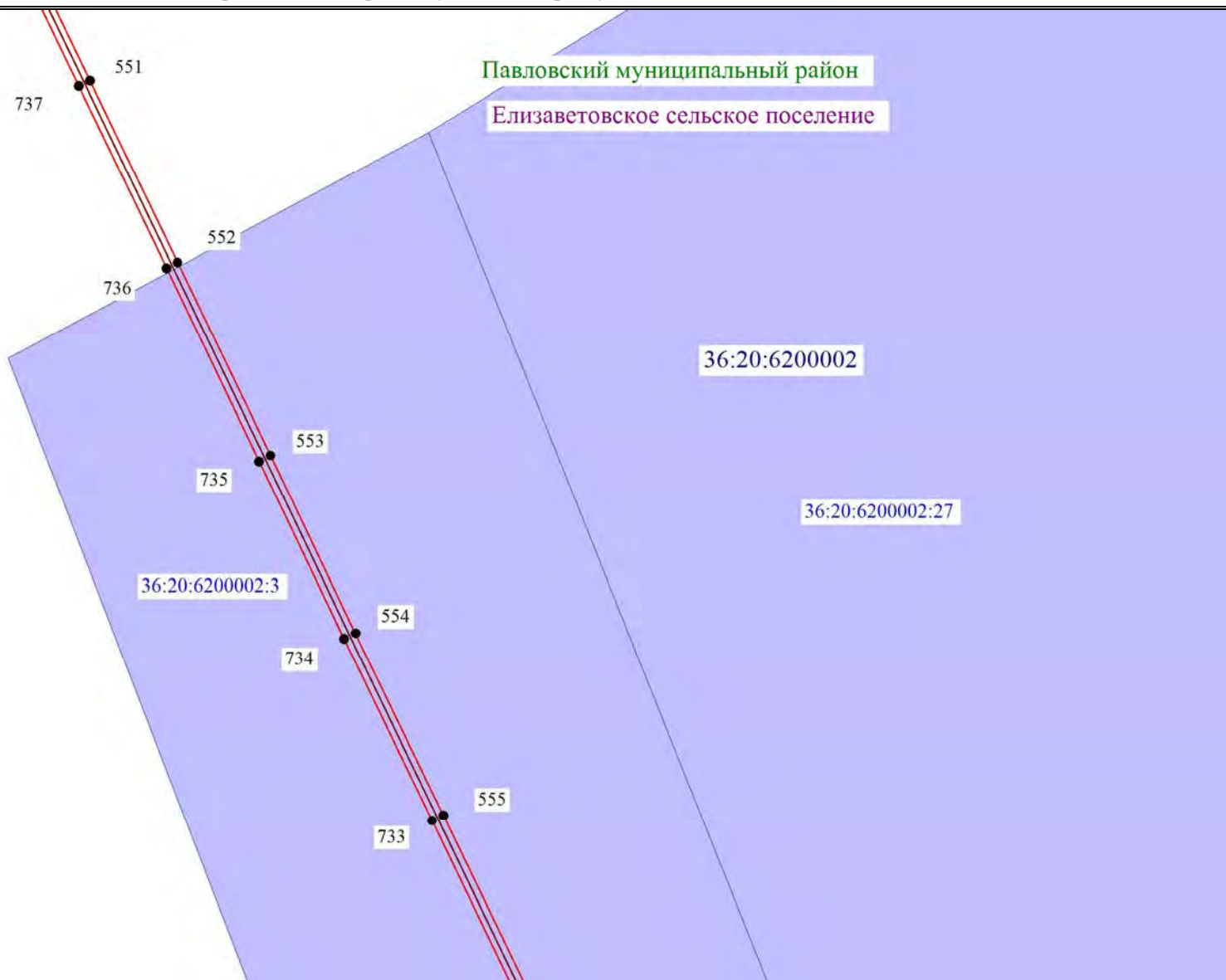
- обозначение границы кадастрового квартала
- обозначение границы публичного сервитута
- обозначение границы земельного участка
- обозначение линии электропередачи

- 2 - обозначение характерной точки границы публичного сервитута
- 36:20:0000000 - обозначение номера кадастрового квартала
- :307 - обозначение кадастрового номера земельного участка
- Павловский муниципальный район - обозначение муниципального района
- Елизаветовское сельское поселение - обозначение сельского поселения (населенного пункта)

Масштаб 1:2500

Выноска № 17

Схема расположения границ публичного сервитута



Используемые условные знаки и обозначения:

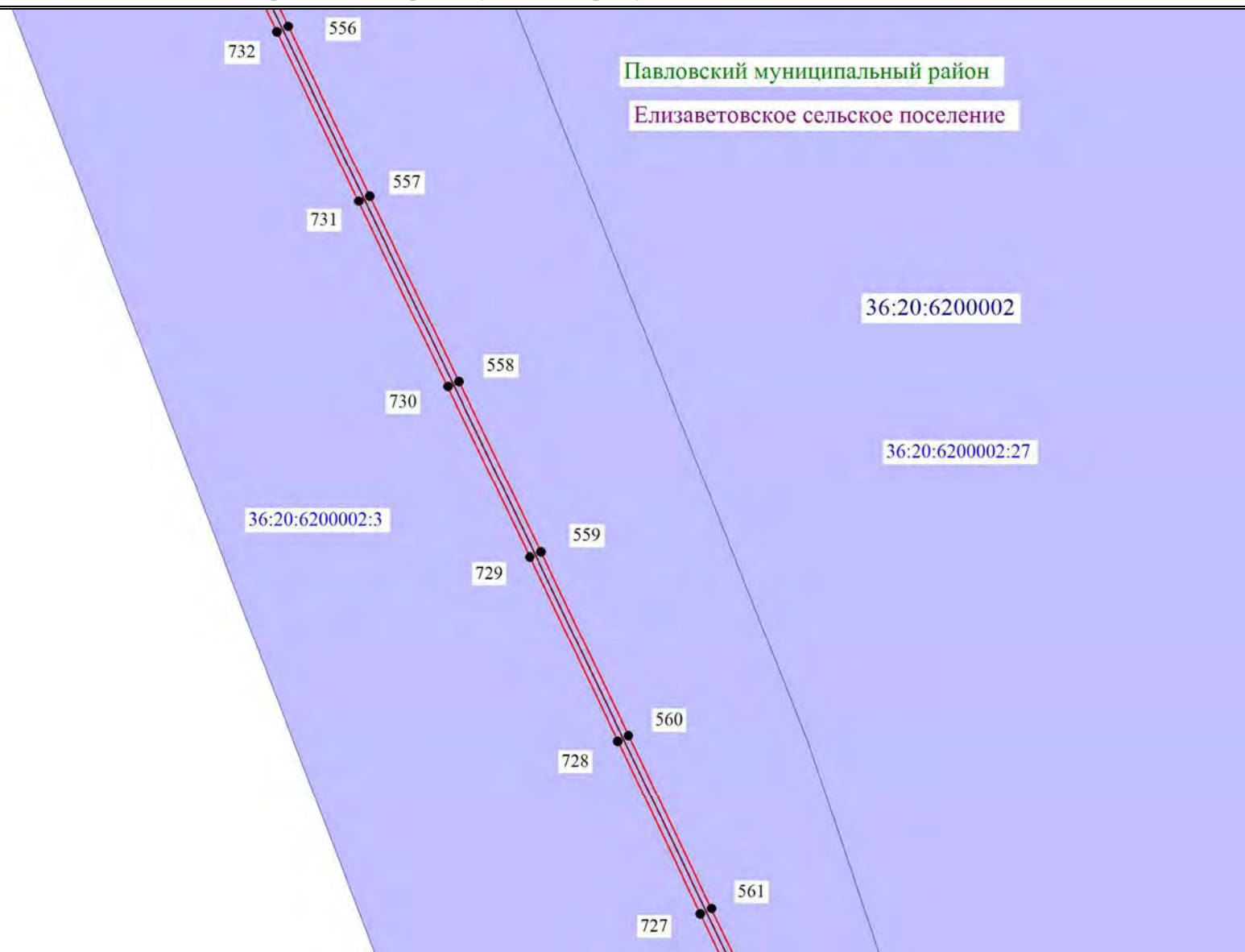
- обозначение границы кадастрового квартала
- обозначение границы публичного сервитута
- обозначение границы земельного участка
- обозначение линии электропередачи

- 2 - обозначение характерной точки границы публичного сервитута
- 36:20:0000000 - обозначение номера кадастрового квартала
- :307 - обозначение кадастрового номера земельного участка
- Павловский муниципальный район - обозначение муниципального района
- Елизаветовское сельское поселение - обозначение сельского поселения (населенного пункта)

Масштаб 1:2500

Выноска № 18

Схема расположения границ публичного сервитута



Используемые условные знаки и обозначения:

- обозначение границы кадастрового квартала
- обозначение границы публичного сервитута
- обозначение границы земельного участка
- обозначение линии электропередачи

● 2 - обозначение характерной точки границы публичного сервитута

36:20:0000000 - обозначение номера кадастрового квартала

:307 - обозначение кадастрового номера земельного участка

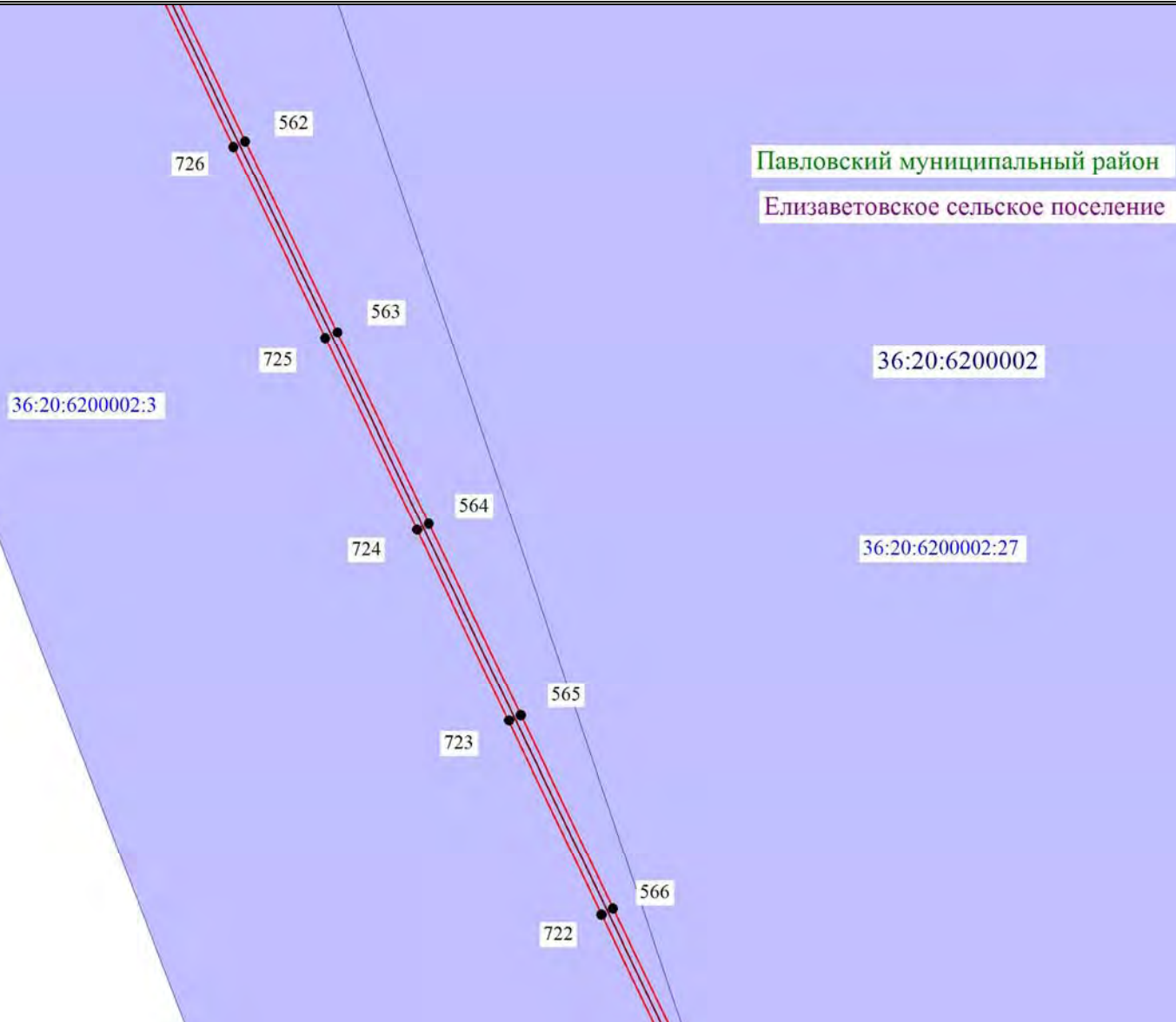
Павловский муниципальный район - обозначение муниципального района

Елизаветовское сельское поселение - обозначение сельского поселения (населенного пункта)

Масштаб 1:2500

Выноска № 19

Схема расположения границ публичного сервитута



Используемые условные знаки и обозначения:

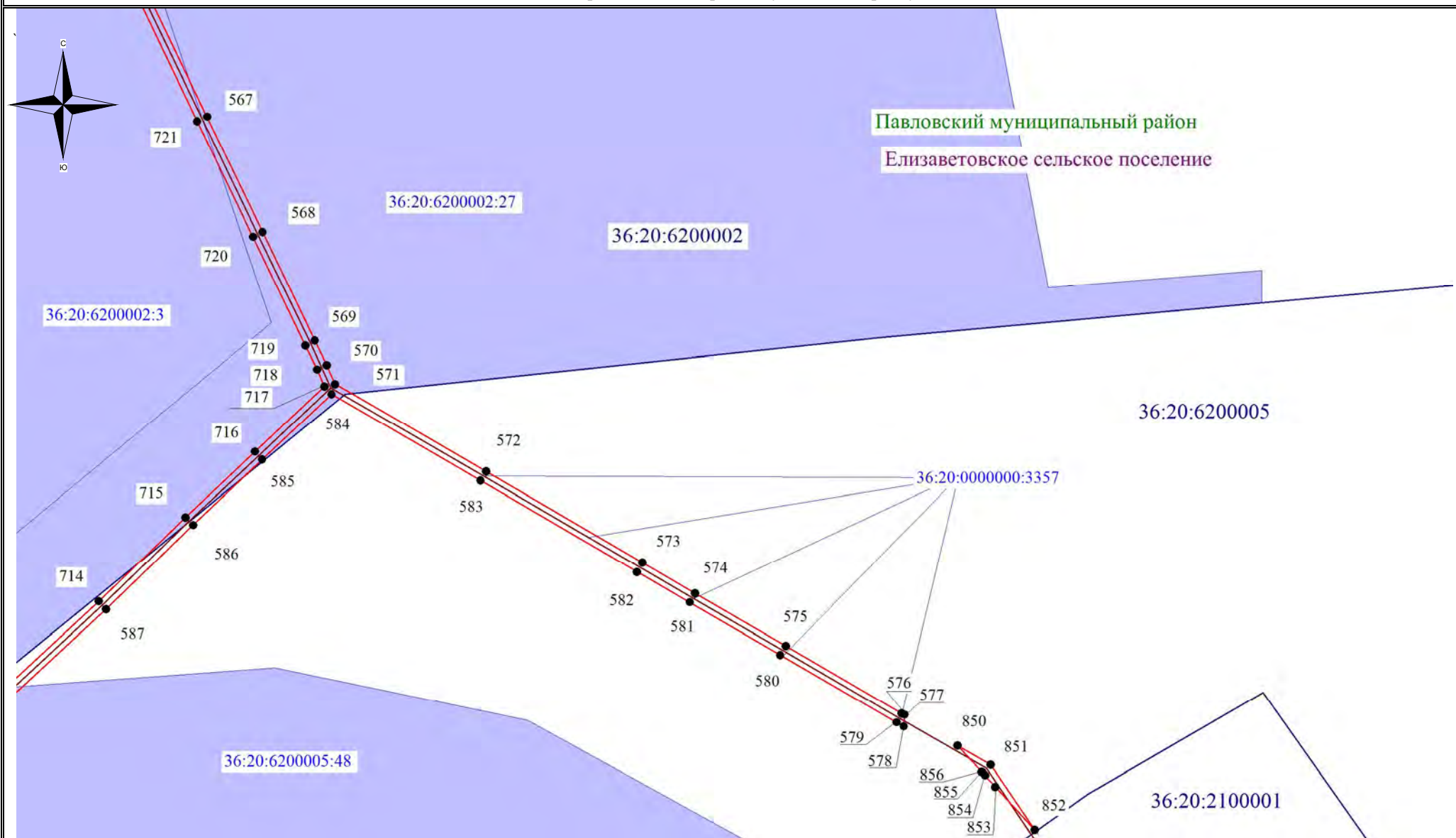
- обозначение границы кадастрового квартала
- обозначение границы публичного сервитута
- обозначение границы земельного участка
- обозначение линии электропередачи

- 2 - обозначение характерной точки границы публичного сервитута
- 36:20:0000000 - обозначение номера кадастрового квартала
- :307 - обозначение кадастрового номера земельного участка
- Павловский муниципальный район - обозначение муниципального района
- Елизаветовское сельское поселение - обозначение сельского поселения (населенного пункта)

Масштаб 1:2500

Выноска № 20

Схема расположения границ публичного сервитута



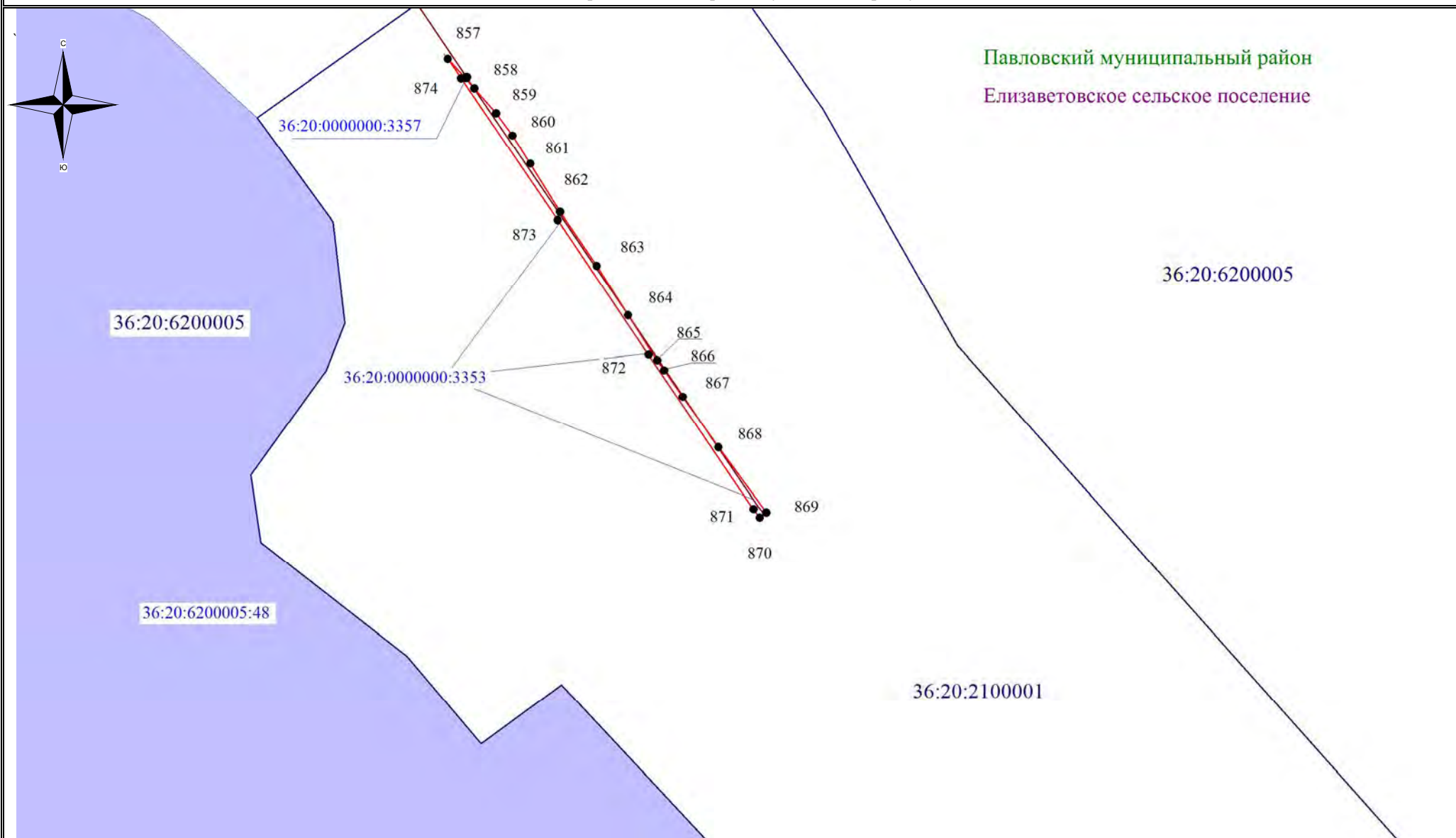
Павловский муниципальный район
 Elizavetovskoye сельское поселение

- Используемые условные знаки и обозначения:**
- - обозначение границы кадастрового квартала
 - - обозначение границы публичного сервитута
 - обозначение границы земельного участка
 - - обозначение линии электропередачи

- 2 - обозначение характерной точки границы публичного сервитута
- 36:20:0000000 - обозначение номера кадастрового квартала
- :307 - обозначение кадастрового номера земельного участка
- Павловский муниципальный район - обозначение муниципального района
- Elizavetovskoye сельское поселение - обозначение сельского поселения (населенного пункта)

Масштаб 1:2500
 Выноска № 21

Схема расположения границ публичного сервитута



Павловский муниципальный район

Елизаветовское сельское поселение

Используемые условные знаки и обозначения:

- - обозначение границы кадастрового квартала
- - обозначение границы публичного сервитута
- обозначение границы земельного участка
- - обозначение линии электропередачи

● 2 - обозначение характерной точки границы публичного сервитута

36:20:0000000 - обозначение номера кадастрового квартала

:307 - обозначение кадастрового номера земельного участка

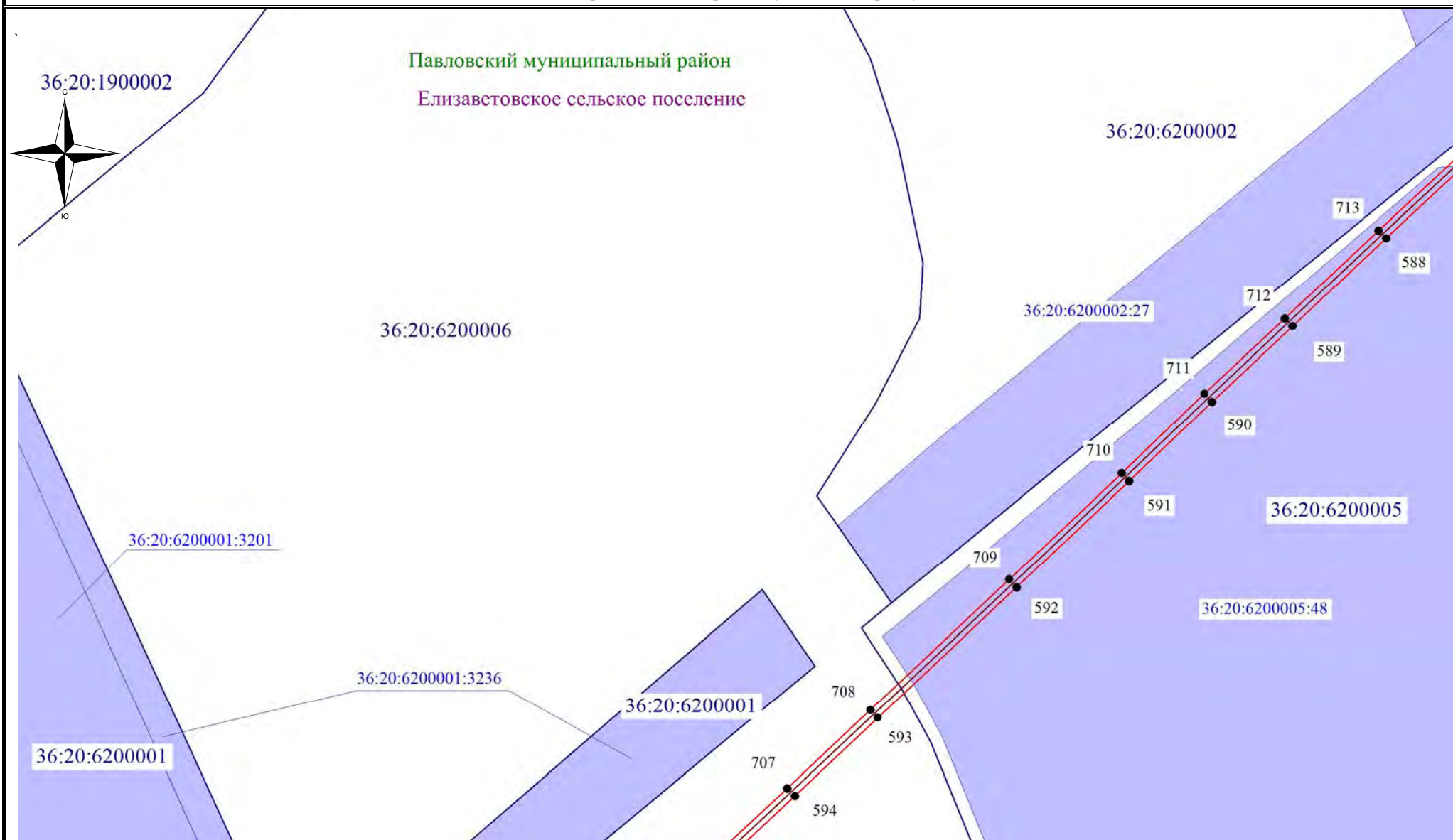
Павловский муниципальный район - обозначение муниципального района

Елизаветовское сельское поселение - обозначение сельского поселения (населенного пункта)





Масштаб 1:2500


Выноска № 22

Схема расположения границ публичного сервитута



Используемые условные знаки и обозначения:

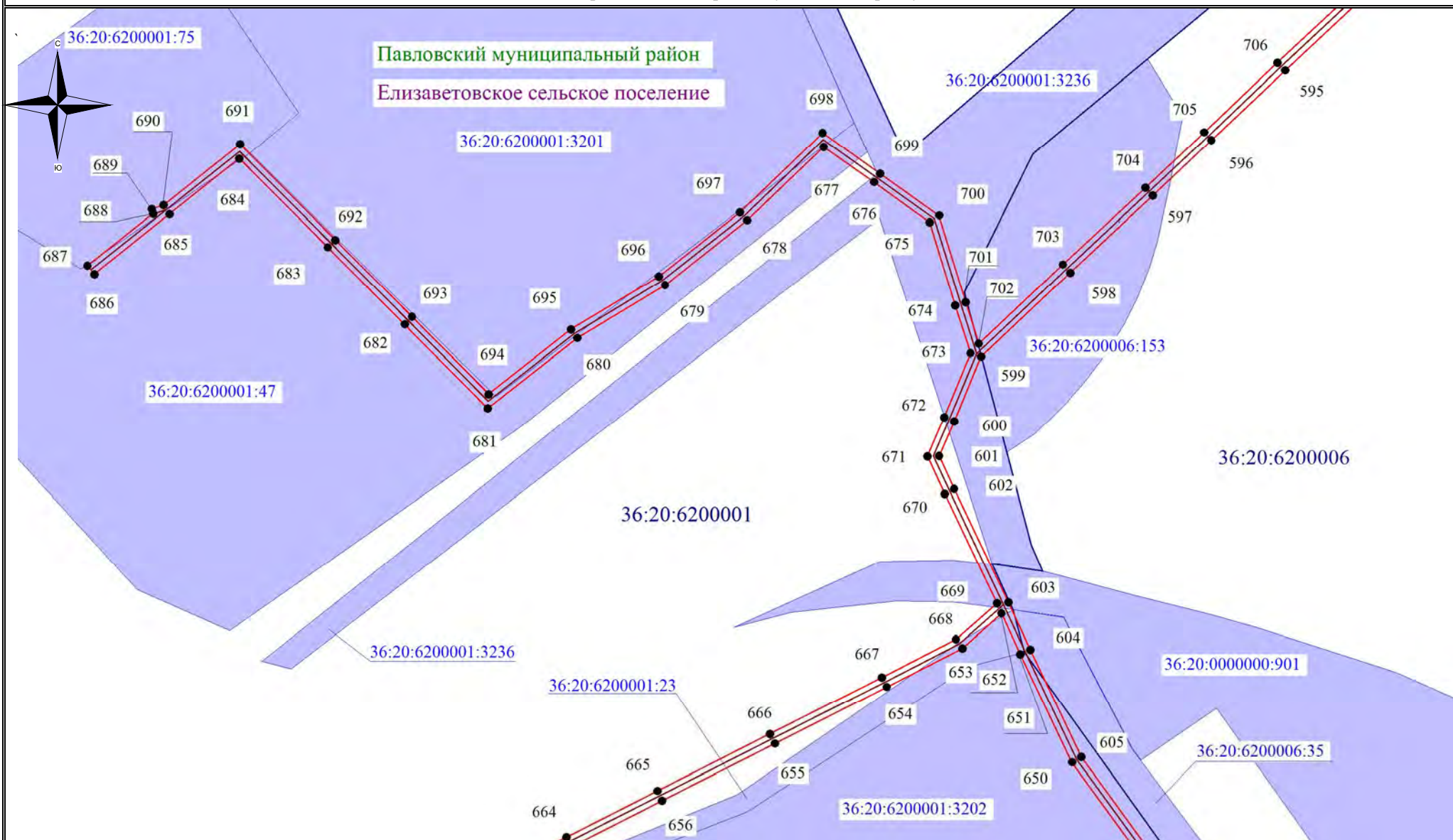
-  - обозначение границы кадастрового квартала
-  - обозначение границы публичного сервитута
-  - обозначение границы земельного участка
-  - обозначение линии электропередачи

-  2 - обозначение характерной точки границы публичного сервитута
- 36:20:0000000 - обозначение номера кадастрового квартала
- :307 - обозначение кадастрового номера земельного участка
- Павловский муниципальный район - обозначение муниципального района
- Елизаветовское сельское поселение - обозначение сельского поселения (населенного пункта)

Масштаб 1:2500

Выноска № 23

Схема расположения границ публичного сервитута



Используемые условные знаки и обозначения:


- - обозначение границы кадастрового квартала
- - обозначение границы публичного сервитута
- обозначение границы земельного участка
- - обозначение линии электропередачи

- 2 - обозначение характерной точки границы публичного сервитута
- 36:20:0000000 - обозначение номера кадастрового квартала
- :307 - обозначение кадастрового номера земельного участка
- Павловский муниципальный район - обозначение муниципального района
- Елизаветовское сельское поселение - обозначение сельского поселения (населенного пункта)

Масштаб 1:2500

Выноска № 24

Схема расположения границ публичного сервитута



Используемые условные знаки и обозначения:

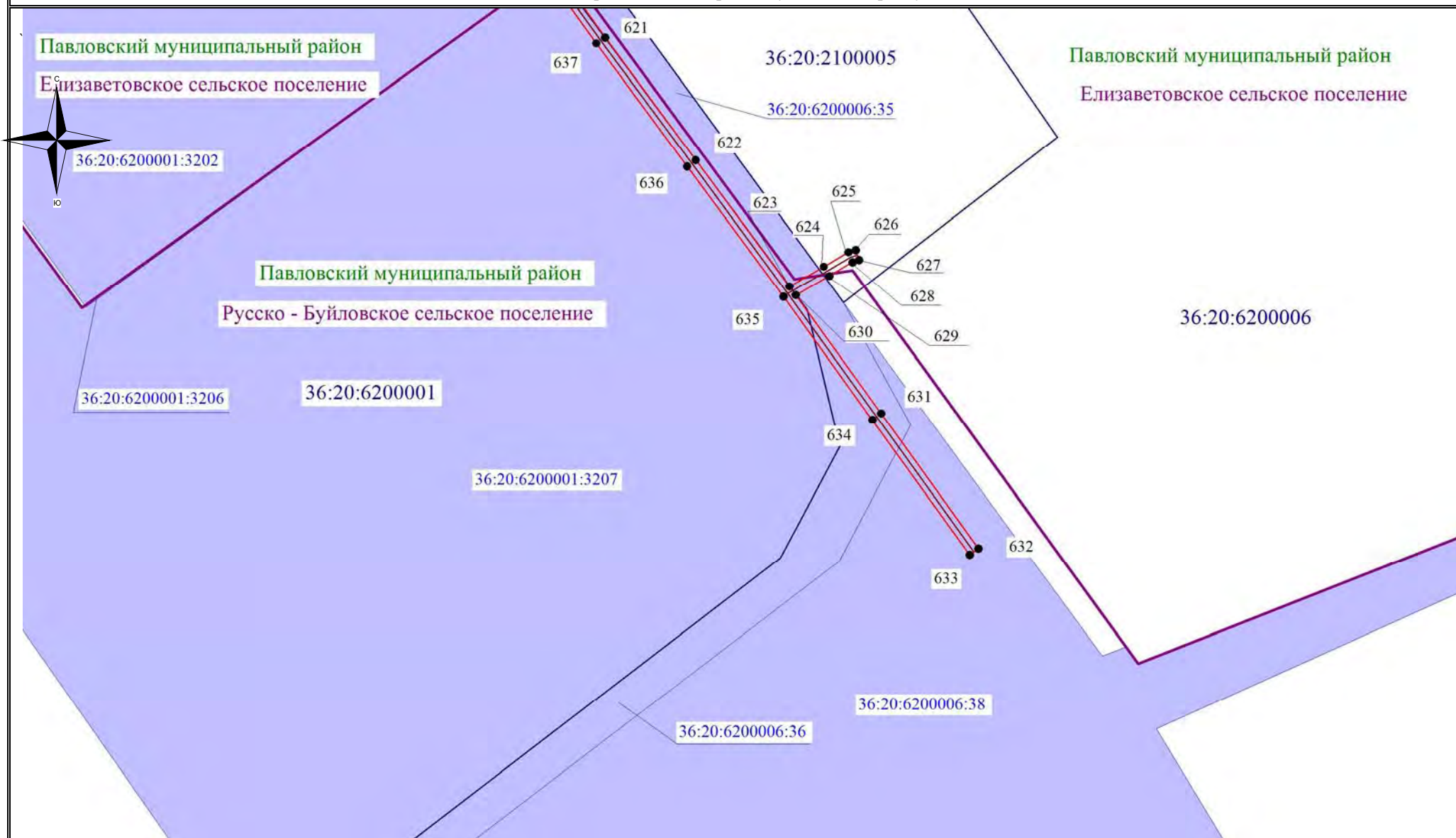
- - обозначение границы кадастрового квартала
- - обозначение границы публичного сервитута
- обозначение границы земельного участка
- - обозначение линии электропередачи

- 2 - обозначение характерной точки границы публичного сервитута
- 36:20:0000000 - обозначение номера кадастрового квартала
- :307 - обозначение кадастрового номера земельного участка
- Павловский муниципальный район - обозначение муниципального района
- Елизаветовское сельское поселение - обозначение сельского поселения (населенного пункта)

Масштаб 1:2500

Выноска № 25

Схема расположения границ публичного сервитута



Используемые условные знаки и обозначения:

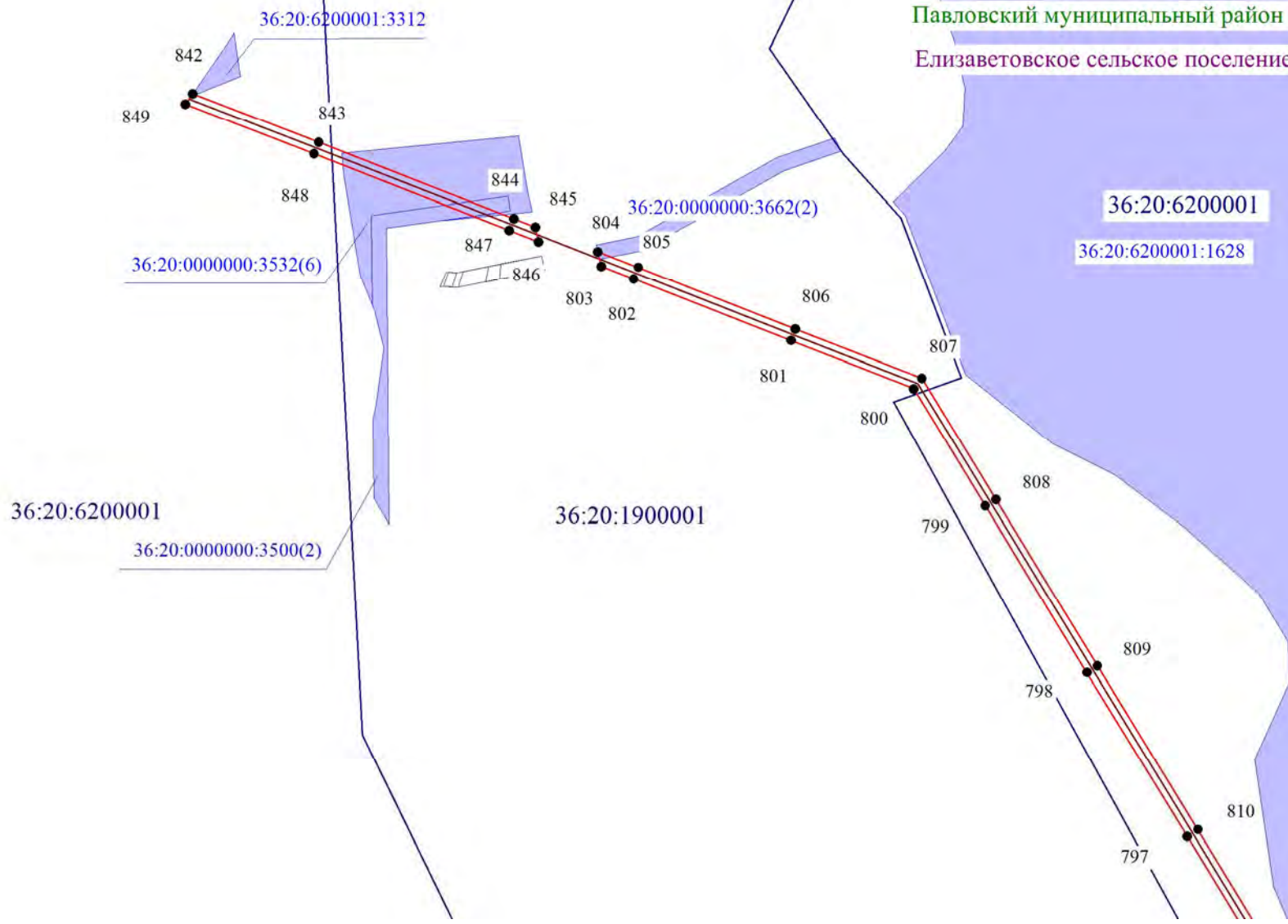

- - обозначение границы кадастрового квартала
- - обозначение границы публичного сервитута
- обозначение границы земельного участка
- - обозначение линии электропередачи

- 2 - обозначение характерной точки границы публичного сервитута
- 36:20:0000000 - обозначение номера кадастрового квартала
- :307 - обозначение кадастрового номера земельного участка
- Павловский муниципальный район - обозначение муниципального района
- Елизаветовское сельское поселение - обозначение сельского поселения (населенного пункта)

Масштаб 1:2500

Выноска № 27

Схема расположения границ публичного сервитута



Используемые условные знаки и обозначения:

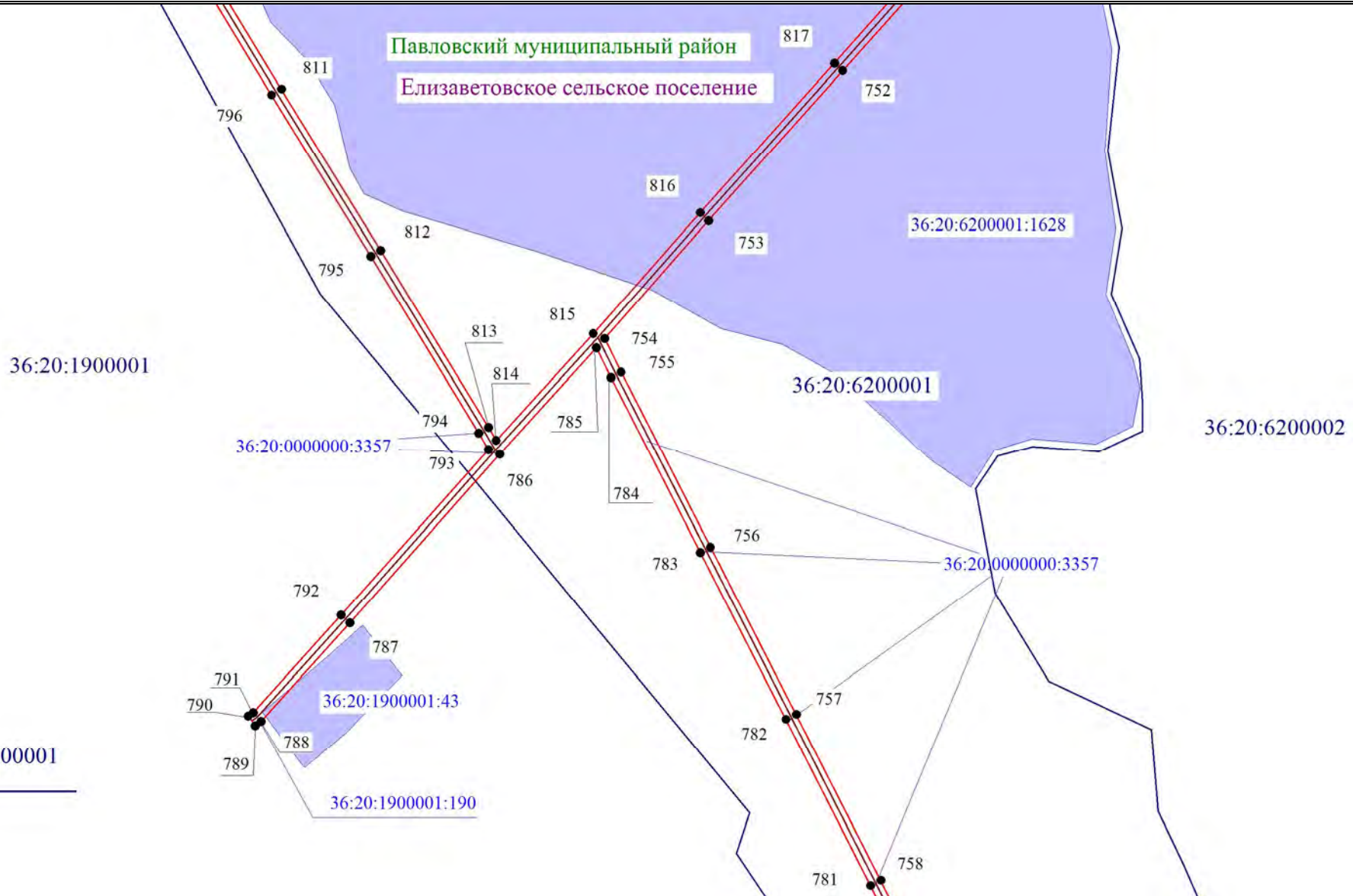

- - обозначение границы кадастрового квартала
- - обозначение границы публичного сервитута
- обозначение границы земельного участка
- - обозначение линии электропередачи

- 2 - обозначение характерной точки границы публичного сервитута
- 36:20:0000000 - обозначение номера кадастрового квартала
- :307 - обозначение кадастрового номера земельного участка
- Павловский муниципальный район - обозначение муниципального района
- Елизаветовское сельское поселение - обозначение сельского поселения (населенного пункта)

Масштаб 1:2500

Выноска № 28

Схема расположения границ публичного сервитута



Используемые условные знаки и обозначения:

- - обозначение границы кадастрового квартала
- - обозначение границы публичного сервитута
- обозначение границы земельного участка
- - обозначение линии электропередачи

- 2 - обозначение характерной точки границы публичного сервитута
- 36:20:0000000 - обозначение номера кадастрового квартала
- :307 - обозначение кадастрового номера земельного участка
- Павловский муниципальный район - обозначение муниципального района
- Елизаветовское сельское поселение - обозначение сельского поселения (населенного пункта)

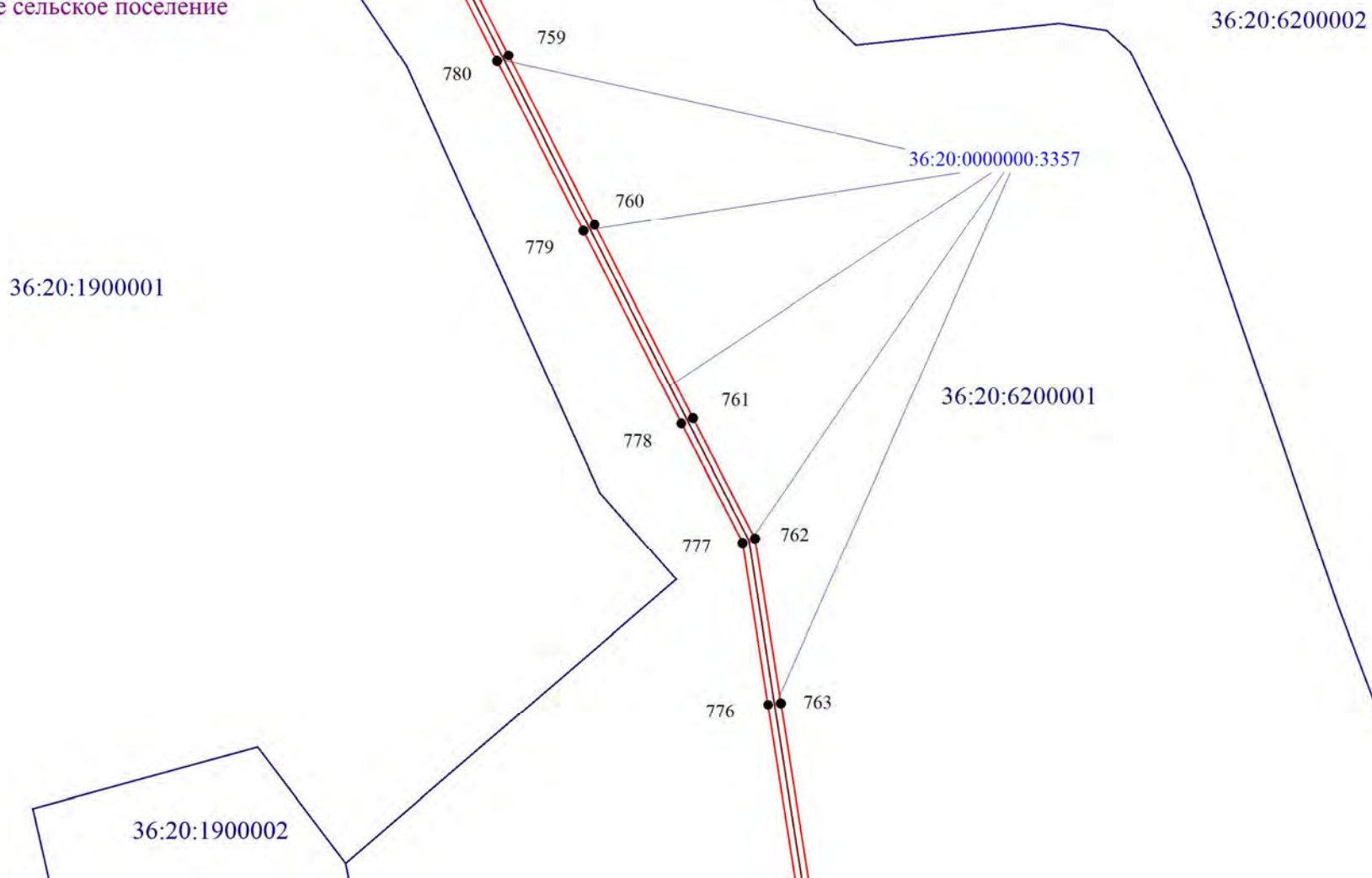
Масштаб 1:2500

Выноска № 29

Схема расположения границ публичного сервитута



Павловский муниципальный район
Елизаветовское сельское поселение



Используемые условные знаки и обозначения:

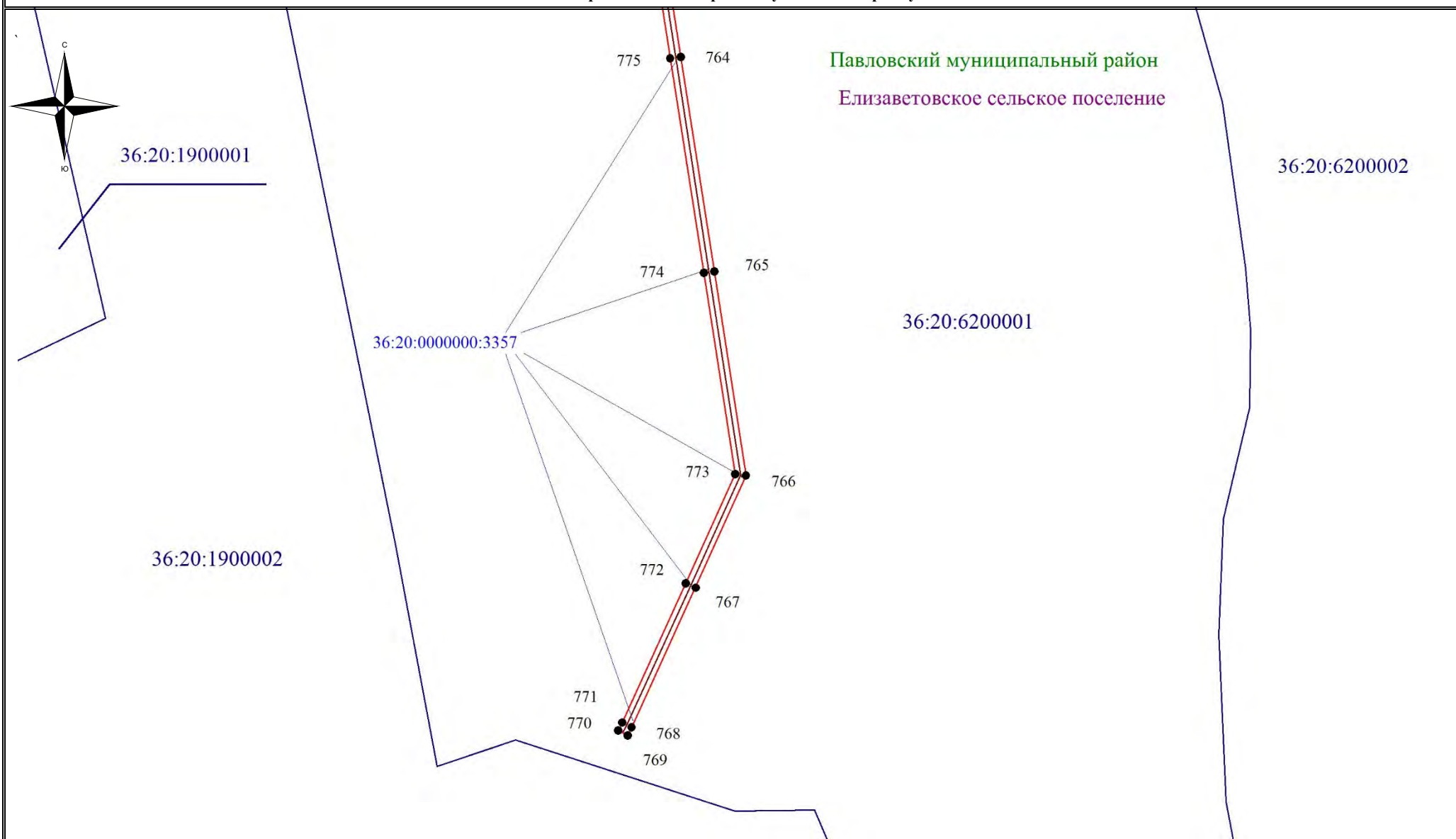
- обозначение границы кадастрового квартала
- обозначение границы публичного сервитута
- обозначение границы земельного участка
- обозначение линии электропередачи

- 2 - обозначение характерной точки границы публичного сервитута
- 36:20:0000000 - обозначение номера кадастрового квартала
- :307 - обозначение кадастрового номера земельного участка
- Павловский муниципальный район - обозначение муниципального района
- Елизаветовское сельское поселение - обозначение сельского поселения (населенного пункта)

Масштаб 1:2500

Выноска № 30

Схема расположения границ публичного сервитута



Используемые условные знаки и обозначения:

- - обозначение границы кадастрового квартала
- - обозначение границы публичного сервитута
- - обозначение границы земельного участка
- - обозначение линии электропередачи

- 2 - обозначение характерной точки границы публичного сервитута
- 36:20:0000000 - обозначение номера кадастрового квартала
- :307 - обозначение кадастрового номера земельного участка
- Павловский муниципальный район - обозначение муниципального района
- Елизаветовское сельское поселение - обозначение сельского поселения (населенного пункта)

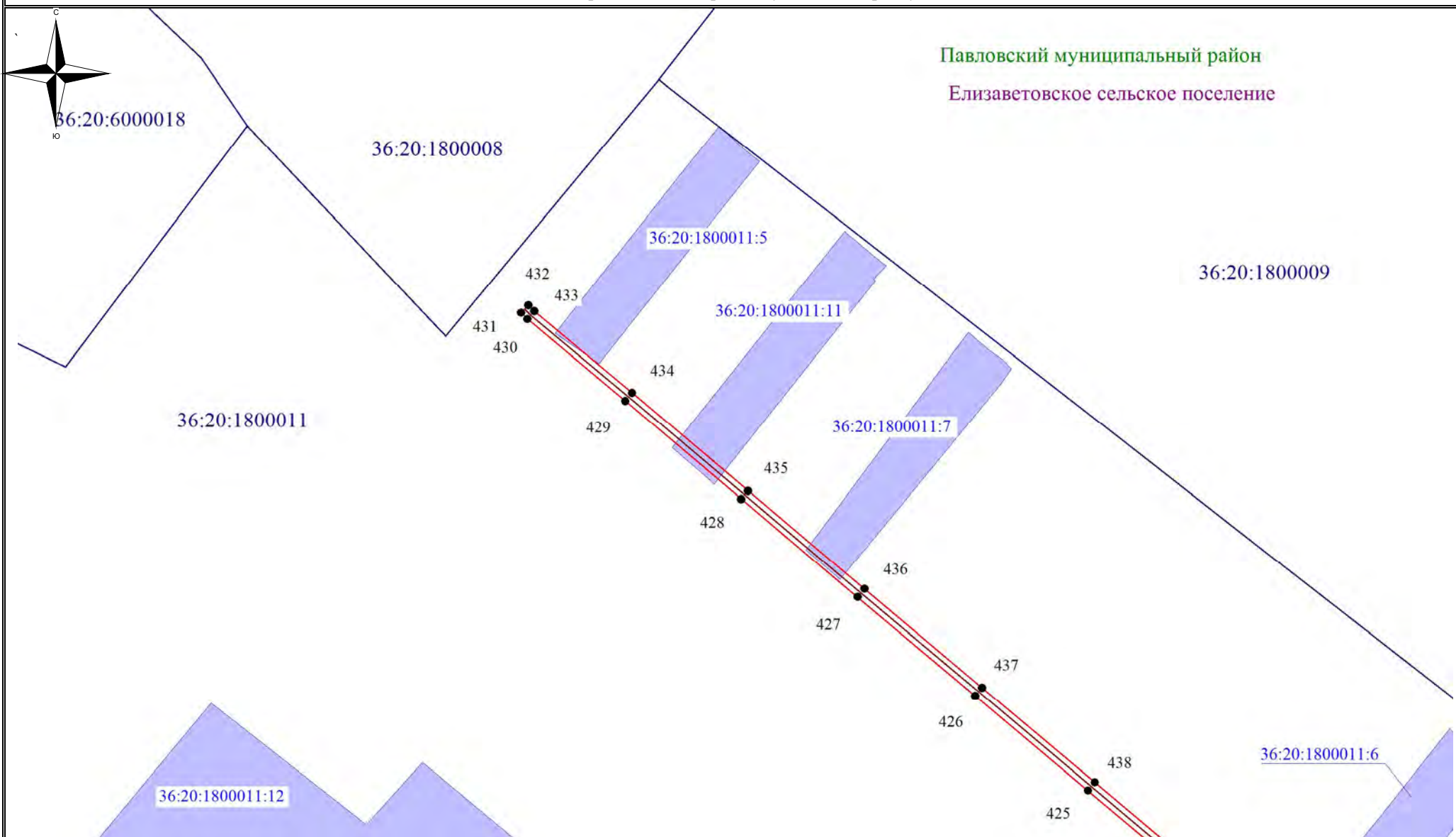
Масштаб 1:2500

Выноска № 31

Схема расположения границ публичного сервитута



Павловский муниципальный район
Елизаветовское сельское поселение



Используемые условные знаки и обозначения:

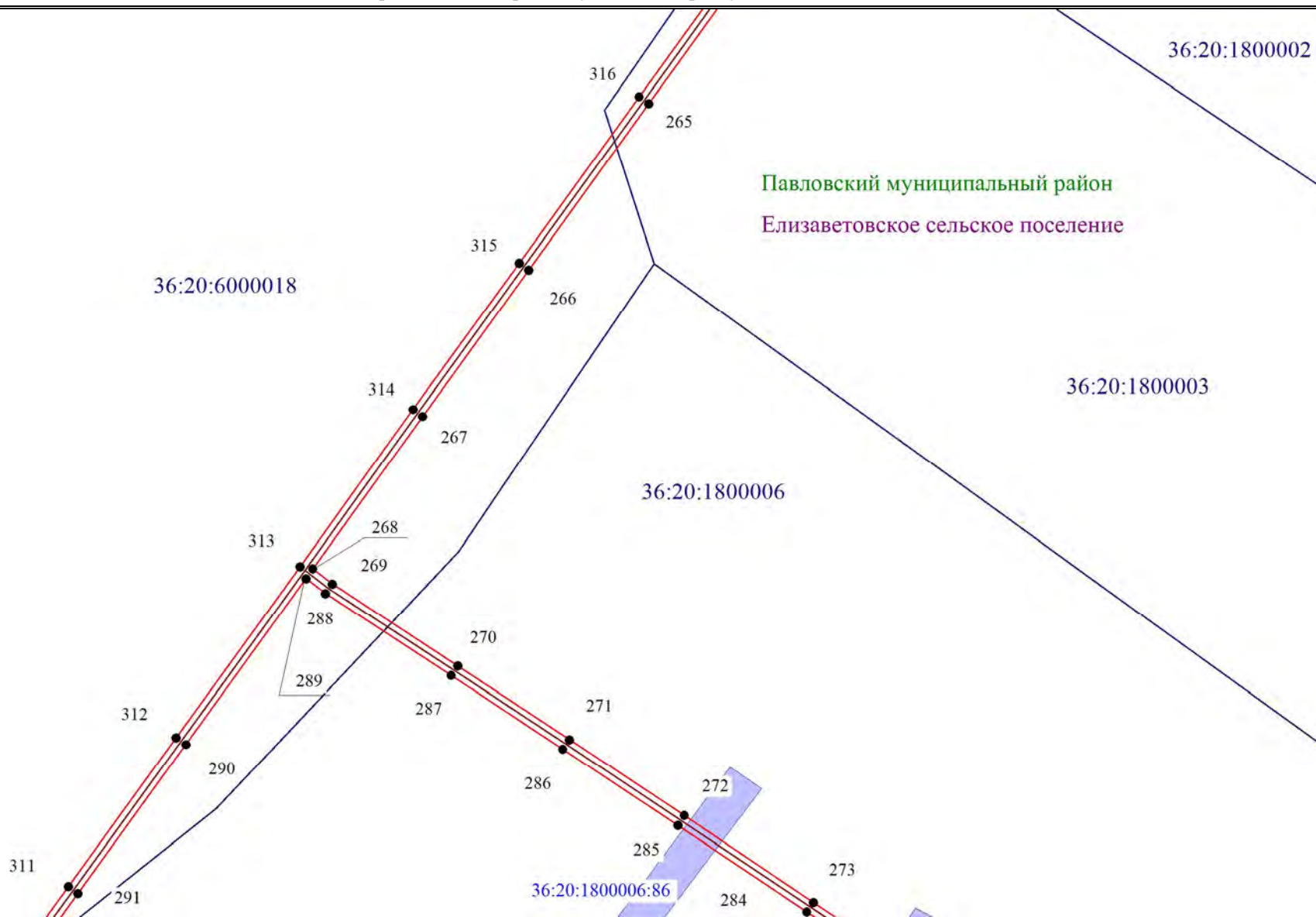

- - обозначение границы кадастрового квартала
- - обозначение границы публичного сервитута
- обозначение границы земельного участка
- - обозначение линии электропередачи

- 2 - обозначение характерной точки границы публичного сервитута
- 36:20:0000000 - обозначение номера кадастрового квартала
- :307 - обозначение кадастрового номера земельного участка
- Павловский муниципальный район - обозначение муниципального района
- Елизаветовское сельское поселение - обозначение сельского поселения (населенного пункта)

Масштаб 1:2500





Выноска № 32


Схема расположения границ публичного сервитута



Павловский муниципальный район
Елизаветовское сельское поселение

Используемые условные знаки и обозначения:

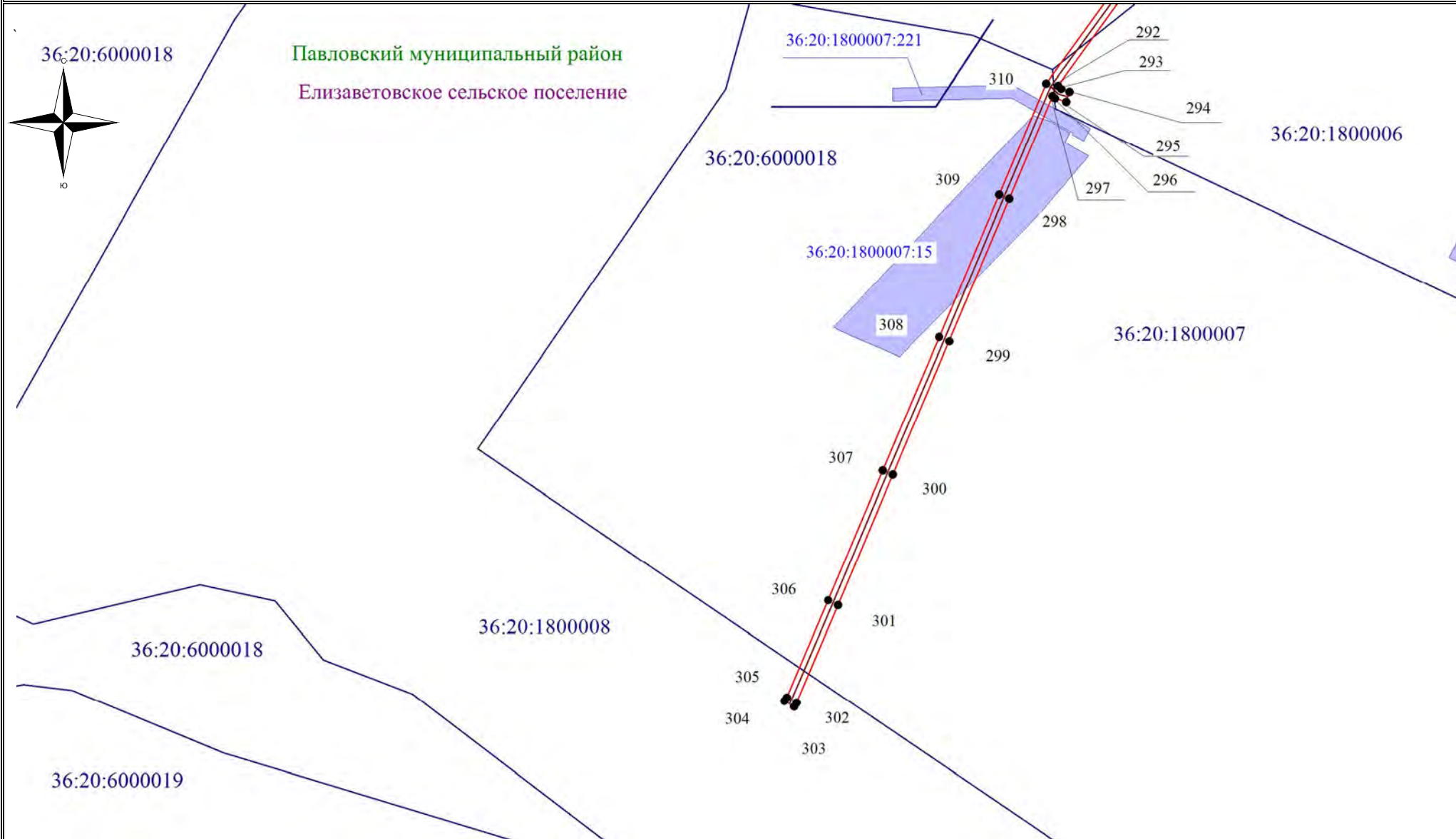
-  - обозначение границы кадастрового квартала
-  - обозначение границы публичного сервитута
-  - обозначение границы земельного участка
-  - обозначение линии электропередачи

-  2 - обозначение характерной точки границы публичного сервитута
- 36:20:0000000 - обозначение номера кадастрового квартала
- :307 - обозначение кадастрового номера земельного участка
- Павловский муниципальный район - обозначение муниципального района
- Елизаветовское сельское поселение - обозначение сельского поселения (населенного пункта)

Масштаб 1:2500

Выноска № 33

Схема расположения границ публичного сервитута



Используемые условные знаки и обозначения:

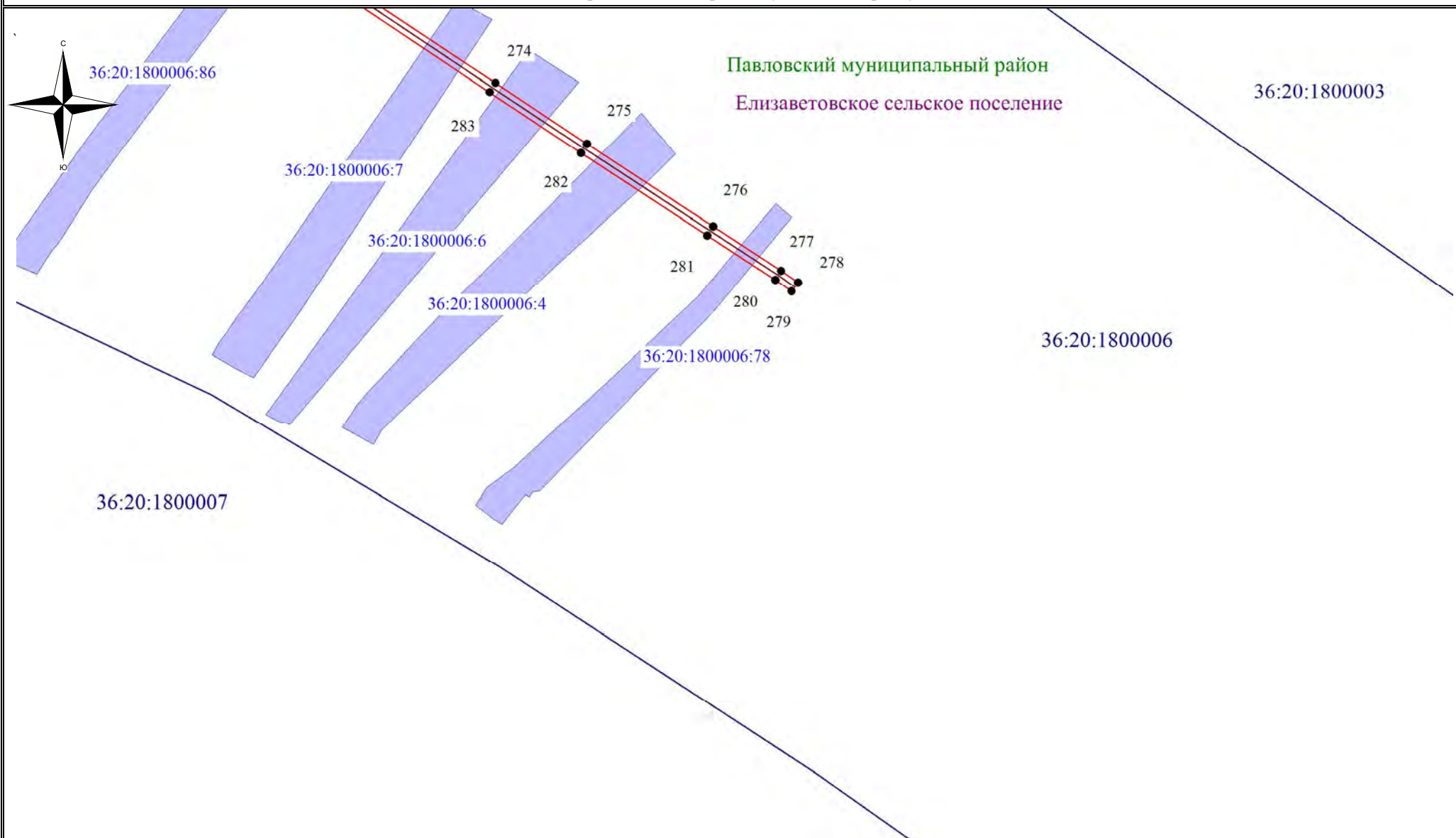
- - обозначение границы кадастрового квартала
- - обозначение границы публичного сервитута
- обозначение границы земельного участка
- - обозначение линии электропередачи

- 2 - обозначение характерной точки границы публичного сервитута
- 36:20:0000000 - обозначение номера кадастрового квартала
- :307 - обозначение кадастрового номера земельного участка
- Павловский муниципальный район - обозначение муниципального района
- Елизаветовское сельское поселение - обозначение сельского поселения (населенного пункта)

Масштаб 1:2500

Выноска № 34

Схема расположения границ публичного сервитута



Павловский муниципальный район
Елизаветовское сельское поселение

- Используемые условные знаки и обозначения:**
- - обозначение границы кадастрового квартала
 - - обозначение границы публичного сервитута
 - - обозначение границы земельного участка
 - - обозначение линии электропередачи

- 2 - обозначение характерной точки границы публичного сервитута
- 36:20:0000000 - обозначение номера кадастрового квартала
- :307 - обозначение кадастрового номера земельного участка
- Павловский муниципальный район - обозначение муниципального района
- Елизаветовское сельское поселение - обозначение сельского поселения (населенного пункта)

Масштаб 1:2500
Выноска № 35

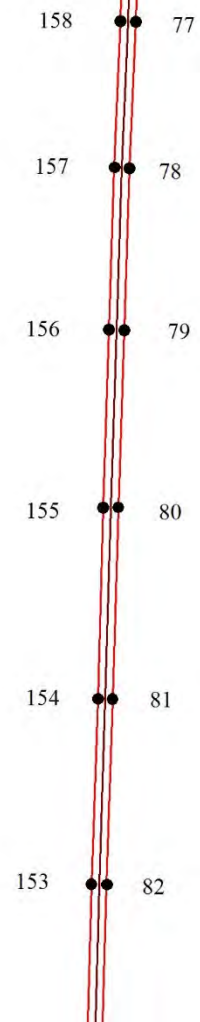
Схема расположения границ публичного сервитута



Павловский муниципальный район

Елизаветовское сельское поселение

36:20:6000019



Используемые условные знаки и обозначения:


- обозначение границы кадастрового квартала
- обозначение границы публичного сервитута
- обозначение границы земельного участка
- обозначение линии электропередачи

- 2 - обозначение характерной точки границы публичного сервитута
- 36:20:0000000 - обозначение номера кадастрового квартала
- :307 - обозначение кадастрового номера земельного участка
- Павловский муниципальный район - обозначение муниципального района
- Елизаветовское сельское поселение - обозначение сельского поселения (населенного пункта)

Масштаб 1:2500

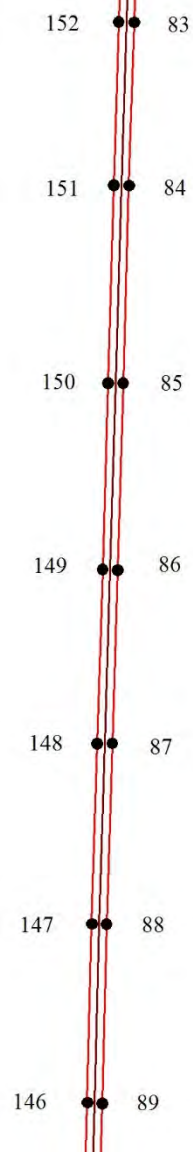
Выноска № 36

Схема расположения границ публичного сервитута



Павловский муниципальный район
Елизаветовское сельское поселение

36:20:6000019



Используемые условные знаки и обозначения:


- обозначение границы кадастрового квартала
- обозначение границы публичного сервитута
- обозначение границы земельного участка
- обозначение линии электропередачи

- 2 - обозначение характерной точки границы публичного сервитута
- 36:20:0000000 - обозначение номера кадастрового квартала
- :307 - обозначение кадастрового номера земельного участка
- Павловский муниципальный район - обозначение муниципального района
- Елизаветовское сельское поселение - обозначение сельского поселения (населенного пункта)

Масштаб 1:2500

Выноска № 37

Схема расположения границ публичного сервитута



Используемые условные знаки и обозначения:

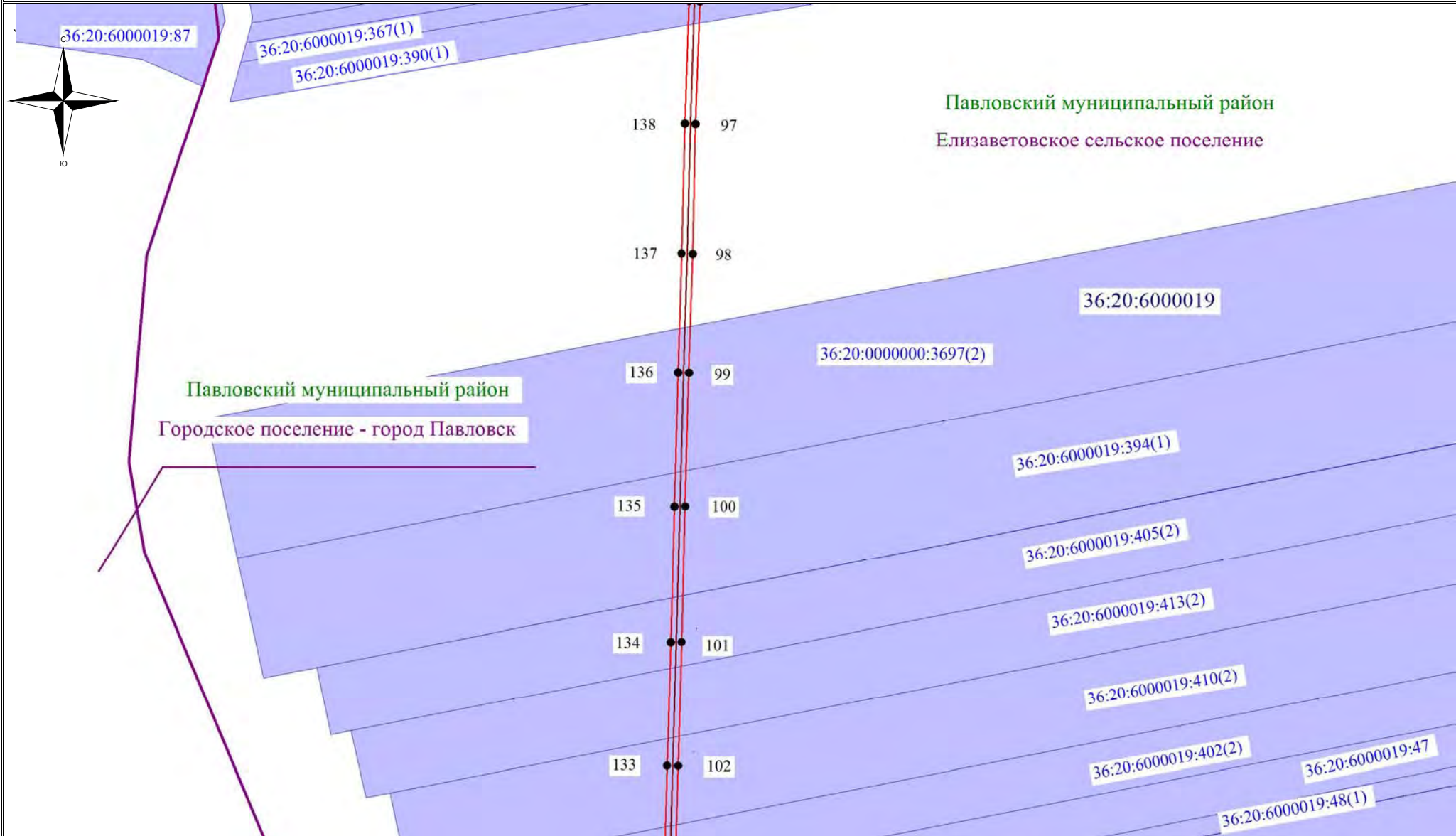
- - обозначение границы кадастрового квартала
- - обозначение границы публичного сервитута
- обозначение границы земельного участка
- - обозначение линии электропередачи

- 2 - обозначение характерной точки границы публичного сервитута
- 36:20:0000000 - обозначение номера кадастрового квартала
- :307 - обозначение кадастрового номера земельного участка
- Павловский муниципальный район - обозначение муниципального района
- Елизаветовское сельское поселение - обозначение сельского поселения (населенного пункта)

Масштаб 1:2500

Выноска № 38

Схема расположения границ публичного сервитута



Используемые условные знаки и обозначения:

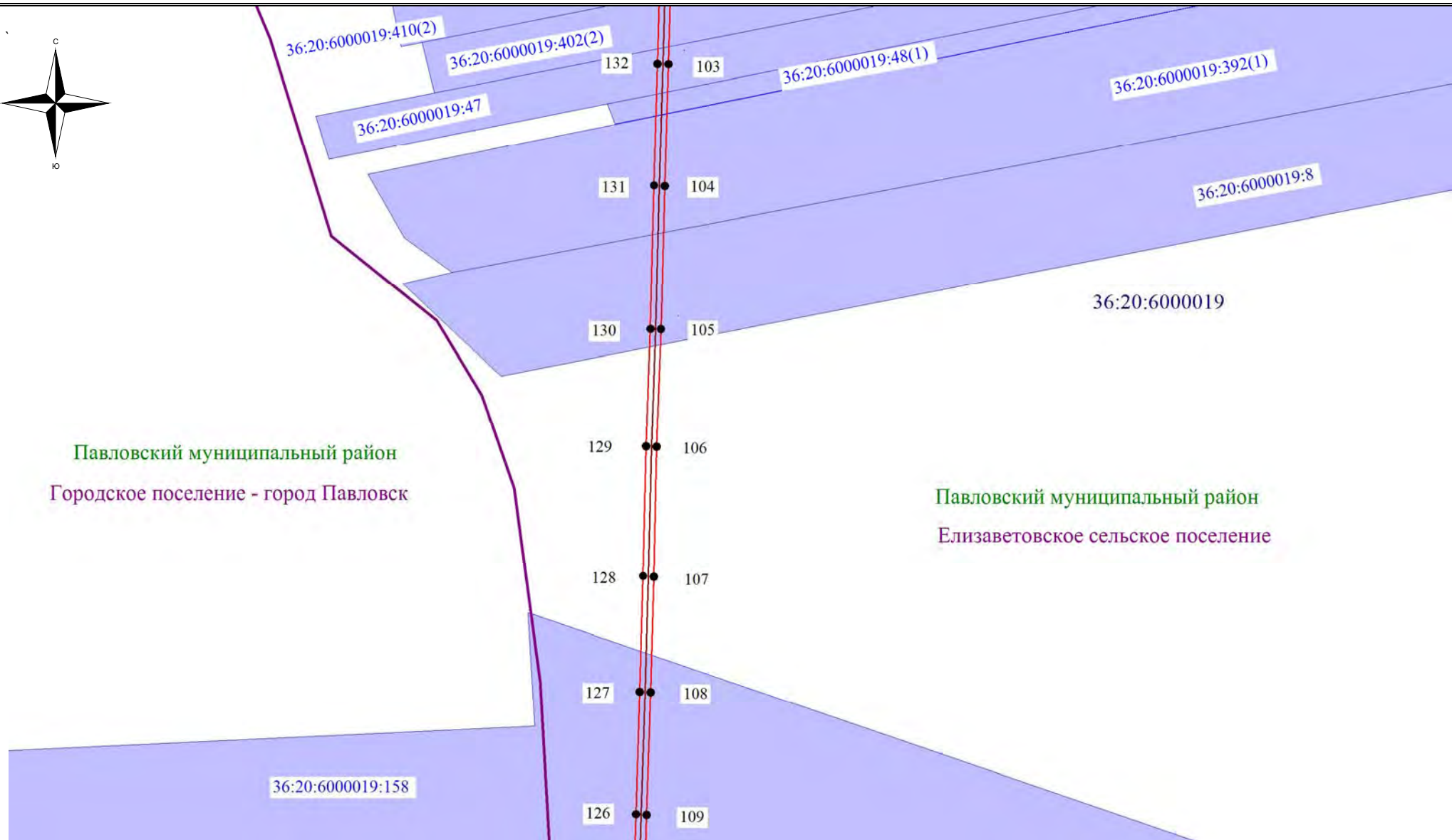
- - обозначение границы кадастрового квартала
- - обозначение границы публичного сервитута
- обозначение границы земельного участка
- - обозначение линии электропередачи

- 2 - обозначение характерной точки границы публичного сервитута
- 36:20:0000000 - обозначение номера кадастрового квартала
- :307 - обозначение кадастрового номера земельного участка
- Павловский муниципальный район - обозначение муниципального района
- Елизаветовское сельское поселение - обозначение сельского поселения (населенного пункта)

Масштаб 1:2500

Выноска № 39

Схема расположения границ публичного сервитута



Используемые условные знаки и обозначения:

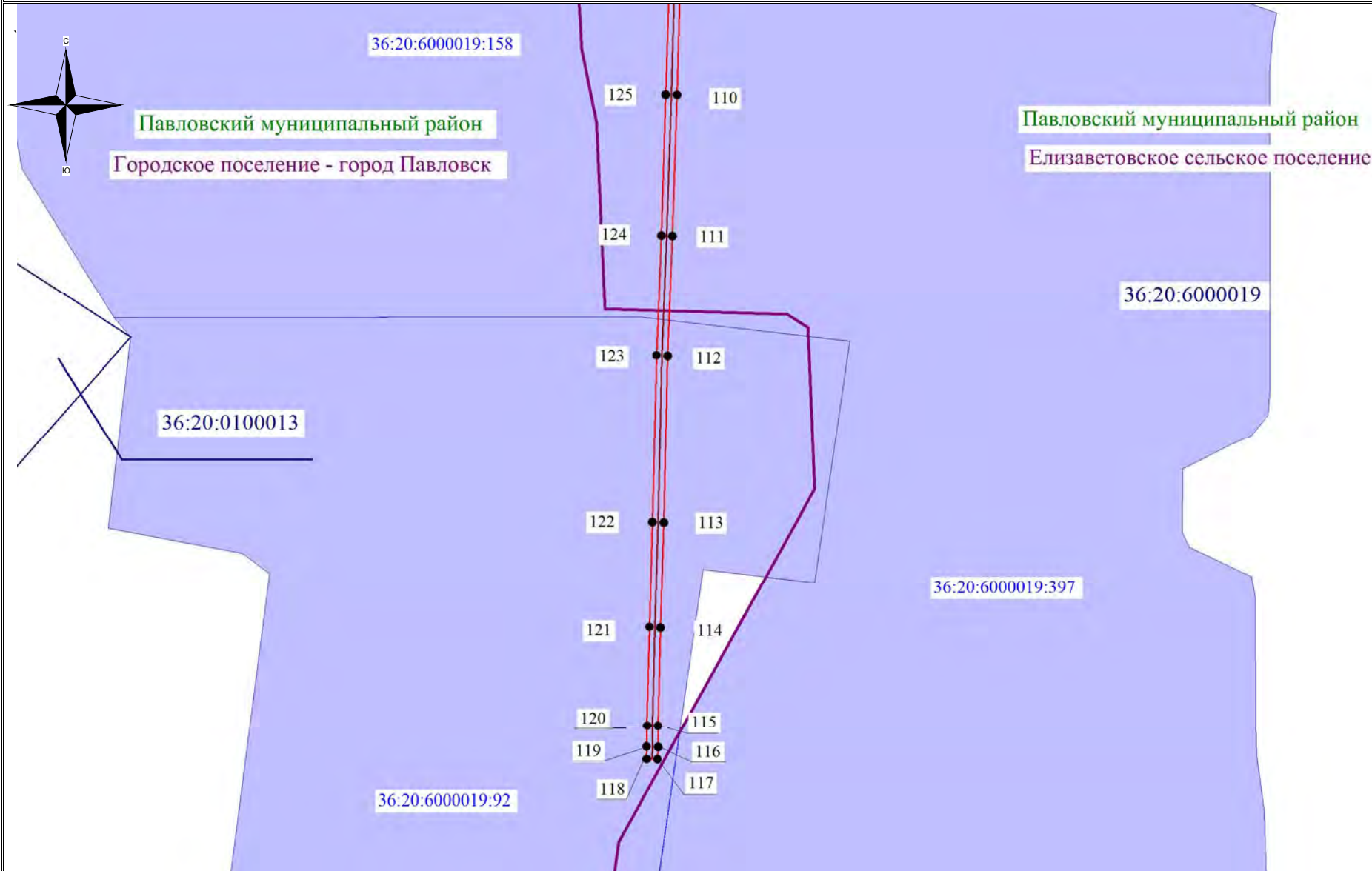
- - обозначение границы кадастрового квартала
- - обозначение границы публичного сервитута
- обозначение границы земельного участка
- - обозначение линии электропередачи

- 2 - обозначение характерной точки границы публичного сервитута
- 36:20:0000000 - обозначение номера кадастрового квартала
- :307 - обозначение кадастрового номера земельного участка
- Павловский муниципальный район - обозначение муниципального района
- Елизаветовское сельское поселение - обозначение сельского поселения (населенного пункта)

Масштаб 1:2500

Выноска № 40

Схема расположения границ публичного сервитута



Используемые условные знаки и обозначения:

- - обозначение границы кадастрового квартала
- - обозначение границы публичного сервитута
- ▭ - обозначение границы земельного участка
- - обозначение линии электропередачи

- 2 - обозначение характерной точки границы публичного сервитута
- 36:20:0000000 - обозначение номера кадастрового квартала
- :307 - обозначение кадастрового номера земельного участка
- Павловский муниципальный район - обозначение муниципального района
- Елизаветовское сельское поселение - обозначение сельского поселения (населенного пункта)

Масштаб 1:2500

Выноска № 41