

## Схема местоположения границ публичного сервитута

<b>Местоположение публичного сервитута: Воронежская область, Павловский муниципальный район</b>		
<b>Система координат: МСК-36, зона 2</b>		
<b>Метод определения координат: аналитический. Мт =0.1 м</b>		
<b>Площадь сервитута: 73058 кв.м</b>		
Обозначение характерных точек границ	Координаты, м	
	X	Y
1	2	3
1	382056.59	2154721.16
2	382051.31	2154736.24
3	382046.68	2154749.47
4	382073.92	2154767.20
5	382088.04	2154776.76
6	382104.03	2154787.59
7	382087.80	2154817.19
8	382072.67	2154844.81
9	382020.18	2154939.33
10	381967.68	2155033.84
11	381931.75	2155097.52
12	381895.84	2155161.16
13	381743.37	2155435.97
14	381740.76	2155470.95
15	381738.09	2155506.59
16	381734.63	2155527.79
17	381731.19	2155548.83
18	381724.90	2155618.72
19	381718.59	2155688.75
20	381708.66	2155793.19
21	381698.73	2155897.61
22	381693.51	2155965.17
23	381689.16	2156005.50
24	381684.83	2156045.79
25	381680.99	2156086.71
26	381677.13	2156127.88
27	381621.24	2156347.21
28	381565.95	2156565.87
29	381570.63	2156598.03
30	381570.34	2156601.15
31	381567.97	2156601.25
32	381556.99	2156602.24
33	381557.46	2156597.17
34	381560.93	2156565.30
35	381616.40	2156345.98
36	381672.19	2156127.04
37	381676.01	2156086.25
38	381679.85	2156045.27
39	381684.18	2156004.96
40	381688.53	2155964.67
41	381693.75	2155897.16
42	381703.68	2155792.71

43	381713.61	2155688.28
44	381719.92	2155618.28
45	381726.23	2155548.17
46	381729.69	2155526.99
47	381733.13	2155505.94
48	381735.78	2155470.57
49	381738.47	2155434.50
50	381891.47	2155158.73
51	381927.39	2155095.06
52	381963.31	2155031.41
53	382015.80	2154936.91
54	382068.29	2154842.39
55	382097.46	2154789.17
56	382071.14	2154771.35
57	382040.66	2154751.53
58	382046.59	2154734.58
59	382051.87	2154719.50
1	382056.59	2154721.16
60	381561.96	2156691.72
61	381560.91	2156703.05
62	381543.54	2156731.97
63	381532.52	2156757.33
64	381521.81	2156781.40
65	381509.93	2156808.23
66	381496.00	2156839.47
67	381433.77	2157082.97
68	381373.03	2157320.17
69	381312.28	2157557.36
70	381253.18	2157789.00
71	381194.07	2158020.63
72	381169.64	2158114.88
73	381145.20	2158209.16
74	381136.65	2158239.37
75	381127.98	2158270.03
76	381103.12	2158300.77
77	381078.66	2158331.02
78	381041.73	2158380.00
79	381004.82	2158428.99
80	381003.09	2158431.29
81	381010.06	2158433.32
82	381082.63	2158435.56
83	381153.65	2158437.88
84	381153.49	2158442.88
85	381082.47	2158440.56
86	381009.28	2158438.30
87	380999.88	2158435.56
88	380997.02	2158439.38
89	380910.39	2158553.53
90	380823.78	2158667.70
91	380800.23	2158700.66

92	380776.62	2158733.76
93	380751.33	2158765.52
94	380726.07	2158797.22
95	380667.08	2158875.16
96	380608.09	2158953.12
97	380555.23	2159024.09
98	380559.90	2159044.38
99	380651.82	2159106.02
100	380744.55	2159168.23
101	380821.07	2159218.99
102	381015.21	2159351.15
103	381347.18	2159577.46
104	381447.03	2159631.27
105	381547.02	2159685.18
106	381604.76	2159715.53
107	381662.56	2159745.90
108	381712.45	2159774.26
109	381840.77	2159843.37
110	381969.11	2159912.49
111	382123.25	2159995.26
112	382276.86	2160077.75
113	382298.34	2160078.27
114	382307.82	2160070.22
115	382320.74	2160047.37
116	382333.89	2160024.12
117	382540.14	2159673.89
118	382747.08	2159322.47
119	383049.49	2159315.83
120	383350.48	2159309.22
121	383387.95	2159308.24
122	383394.30	2159306.42
123	383393.07	2159303.74
124	383382.24	2159270.15
125	383377.29	2159259.04
126	383363.05	2159227.09
127	383367.77	2159204.17
128	383372.38	2159181.88
129	383381.09	2159157.95
130	383389.66	2159134.44
131	383391.64	2159116.87
132	383393.67	2159098.98
133	383398.63	2159099.54
134	383396.60	2159117.43
135	383394.55	2159135.62
136	383385.79	2159159.67
137	383377.20	2159183.26
138	383372.67	2159205.18
139	383368.27	2159226.53
140	383381.85	2159257.00
141	383386.93	2159268.40
142	383397.75	2159301.96

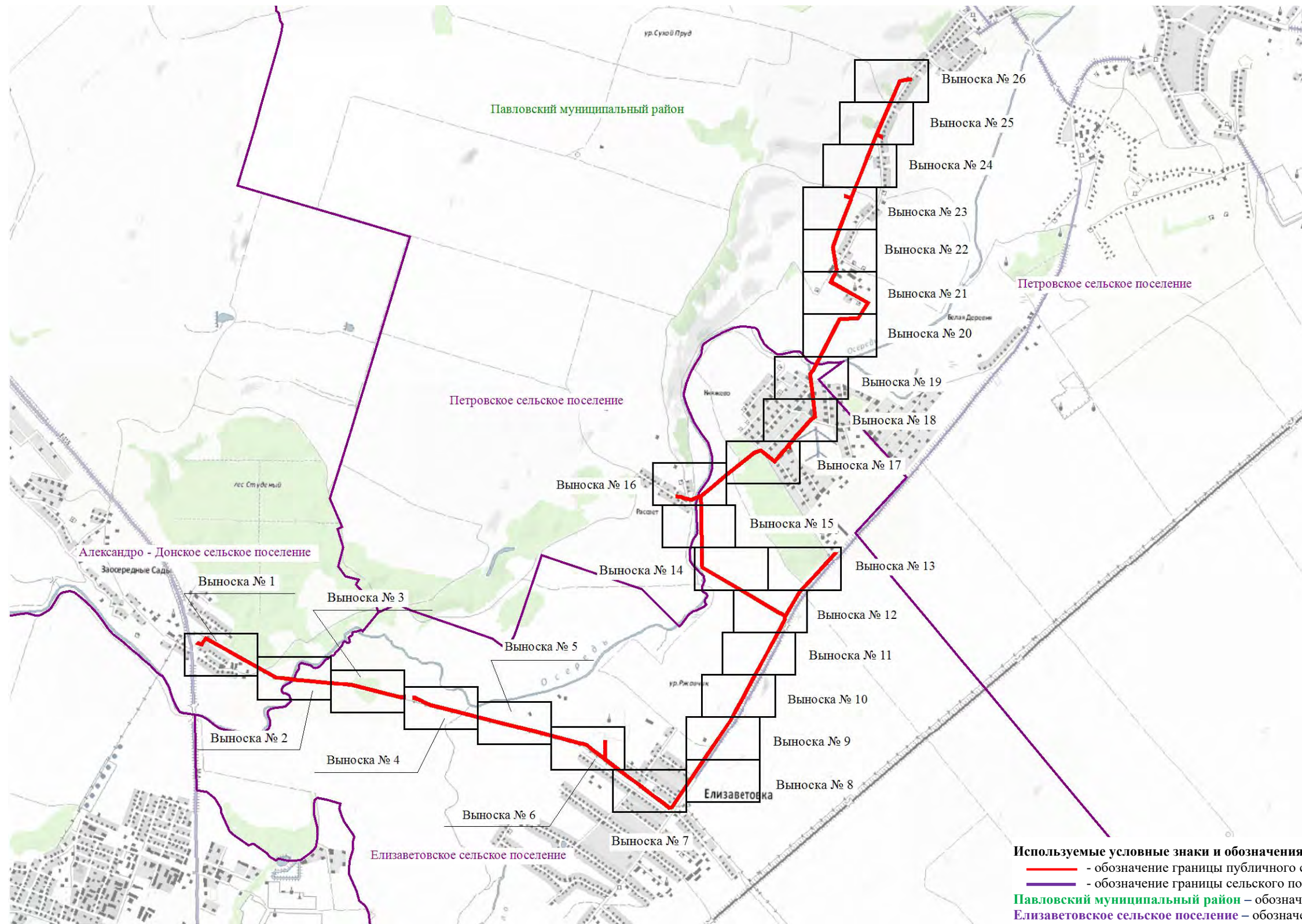

143	383402.28	2159311.86
144	383475.77	2159399.62
145	383549.50	2159487.65
146	383591.59	2159537.72
147	383633.70	2159587.82
148	383716.19	2159693.12
149	383784.53	2159780.36
150	383791.78	2159791.20
151	383800.49	2159803.06
152	383821.47	2159860.38
153	383769.76	2159925.13
154	383720.44	2159986.86
155	383788.84	2160044.35
156	383859.11	2160103.39
157	383867.13	2160110.28
158	383889.98	2160130.29
159	383912.81	2160150.27
160	383929.08	2160163.28
161	383945.51	2160176.40
162	383971.91	2160200.67
163	384105.15	2160316.09
164	384126.96	2160351.28
165	384314.02	2160329.71
166	384519.05	2160305.85
167	384557.12	2160335.41
168	384682.83	2160401.91
169	384851.80	2160488.95
170	385022.06	2160576.65
171	385027.05	2160662.60
172	385031.88	2160745.84
173	385167.52	2160833.84
174	385239.02	2160705.46
175	385244.14	2160696.28
176	385299.78	2160597.01
177	385356.56	2160495.74
178	385411.83	2160521.47
179	385415.54	2160523.22
180	385470.40	2160548.96
181	385473.77	2160547.53
182	385548.01	2160534.66
183	385675.42	2160512.57
184	385821.22	2160567.14
185	386042.98	2160650.75
186	386119.59	2160680.06
187	386122.11	2160681.05
188	386137.03	2160634.26
189	386141.79	2160635.78
190	386126.77	2160682.88
191	386129.60	2160683.99
192	386238.84	2160727.49
193	386348.06	2160770.99

194	386525.89	2160841.95
195	386703.73	2160912.91
196	386713.55	2160916.95
197	386898.62	2160996.80
198	387083.68	2161076.66
199	387134.29	2161099.00
200	387164.59	2161111.84
201	387196.21	2161125.22
202	387202.38	2161164.08
203	387208.34	2161201.62
204	387211.26	2161227.22
205	387206.30	2161227.78
206	387203.39	2161202.35
207	387191.71	2161128.74
208	387162.65	2161116.44
209	387132.29	2161103.58
210	387081.67	2161081.24
211	386711.59	2160921.55
212	386708.89	2160920.44
213	386705.23	2160927.92
214	386685.36	2160962.78
215	386681.02	2160960.30
216	386700.84	2160925.53
217	386704.27	2160918.54
218	386701.84	2160917.54
219	386346.21	2160775.63
220	386127.77	2160688.63
221	386117.78	2160684.72
222	386041.20	2160655.43
223	385819.46	2160571.82
224	385674.93	2160517.73
225	385548.87	2160539.58
226	385475.21	2160552.35
227	385470.31	2160554.44
228	385413.41	2160527.74
229	385409.70	2160525.99
230	385358.64	2160502.23
231	385304.14	2160599.45
232	385248.50	2160698.72
233	385243.38	2160707.90
234	385169.28	2160840.94
235	385027.03	2160748.66
236	385022.05	2160662.88
237	385017.23	2160579.78
238	384849.52	2160493.39
239	384680.50	2160406.34
240	384554.43	2160339.65
241	384517.60	2160311.05
242	384314.60	2160334.67
243	384124.37	2160356.61
244	384101.29	2160319.36

245	383968.61	2160204.43
246	383942.24	2160180.19
247	383925.96	2160167.18
248	383909.56	2160154.07
249	383886.68	2160134.05
250	383863.84	2160114.05
251	383861.84	2160112.33
252	383856.98	2160118.52
253	383852.04	2160125.38
254	383847.98	2160122.46
255	383852.95	2160115.56
256	383858.04	2160109.07
257	383855.86	2160107.20
258	383785.62	2160048.17
259	383713.50	2159987.56
260	383765.86	2159922.01
261	383815.81	2159859.46
262	383794.46	2159801.15
263	383629.84	2159591.01
264	383587.76	2159540.94
265	383545.67	2159490.87
266	383471.94	2159402.84
267	383398.02	2159314.56
268	383396.40	2159311.01
269	383389.01	2159313.13
270	383388.39	2159313.23
271	383350.61	2159314.22
272	383049.59	2159320.83
273	382749.97	2159327.41
274	382544.44	2159676.43
275	382338.24	2160026.60
276	382325.10	2160049.83
277	382311.74	2160073.46
278	382307.77	2160076.83
279	382311.34	2160082.61
280	382418.44	2160146.39
281	382526.29	2160210.60
282	382611.01	2160288.93
283	382695.55	2160367.08
284	382707.40	2160377.95
285	382707.53	2160378.20
286	382730.78	2160405.45
287	382762.28	2160429.70
288	382765.99	2160431.68
289	382784.04	2160448.24
290	382872.53	2160529.42
291	382869.15	2160533.10
292	382780.65	2160451.92
293	382692.16	2160370.76
294	382607.62	2160292.61
295	382523.27	2160214.63

296	382415.88	2160150.69
297	382307.74	2160086.28
298	382303.91	2160080.10
299	382300.13	2160083.31
300	382275.55	2160082.72
301	382120.88	2159999.66
302	381966.74	2159916.89
303	381710.06	2159778.65
304	381660.12	2159750.26
305	381602.44	2159719.95
306	381544.66	2159689.59
307	381444.65	2159635.67
308	381344.55	2159581.72
309	381012.39	2159355.29
310	380818.26	2159223.13
311	380741.77	2159172.39
312	380649.04	2159110.18
313	380555.47	2159047.43
314	380549.83	2159022.96
315	380604.08	2158950.13
316	380663.10	2158872.14
317	380722.14	2158794.13
318	380747.41	2158762.40
319	380772.66	2158730.69
320	380796.17	2158697.76
321	380819.77	2158664.71
322	380906.40	2158550.51
323	380993.02	2158436.36
324	381000.82	2158425.98
325	381037.73	2158376.99
326	381074.69	2158327.98
327	381099.24	2158297.63
328	381123.43	2158267.71
329	381131.83	2158238.01
330	381140.38	2158207.83
331	381164.80	2158113.63
332	381189.23	2158019.38
333	381248.34	2157787.75
334	381307.44	2157556.11
335	381368.19	2157318.92
336	381428.93	2157081.72
337	381491.27	2156837.79
338	381505.07	2156806.08
339	381516.95	2156779.25
340	381527.66	2156755.18
341	381538.97	2156729.94
342	381547.96	2156699.68
343	381548.53	2156693.55
60	381561.96	2156691.72

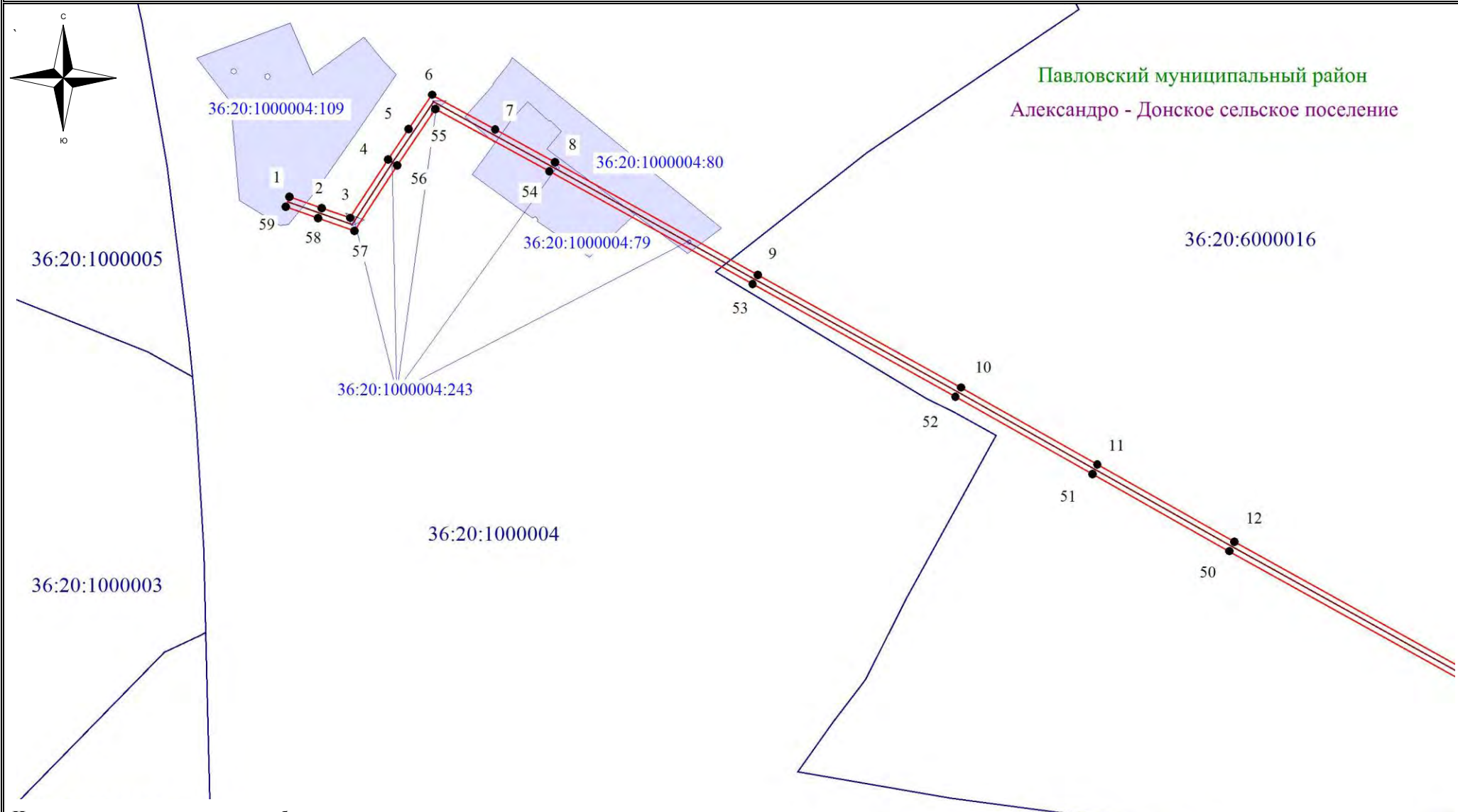
Схема расположения границ публичного сервитута



М 1:40000



### Схема расположения границ публичного сервитута



**Используемые условные знаки и обозначения:**

- - обозначение границы кадастрового квартала
- обозначение границы земельного участка
- - обозначение границы публичного сервитута
- - обозначение линии электропередачи

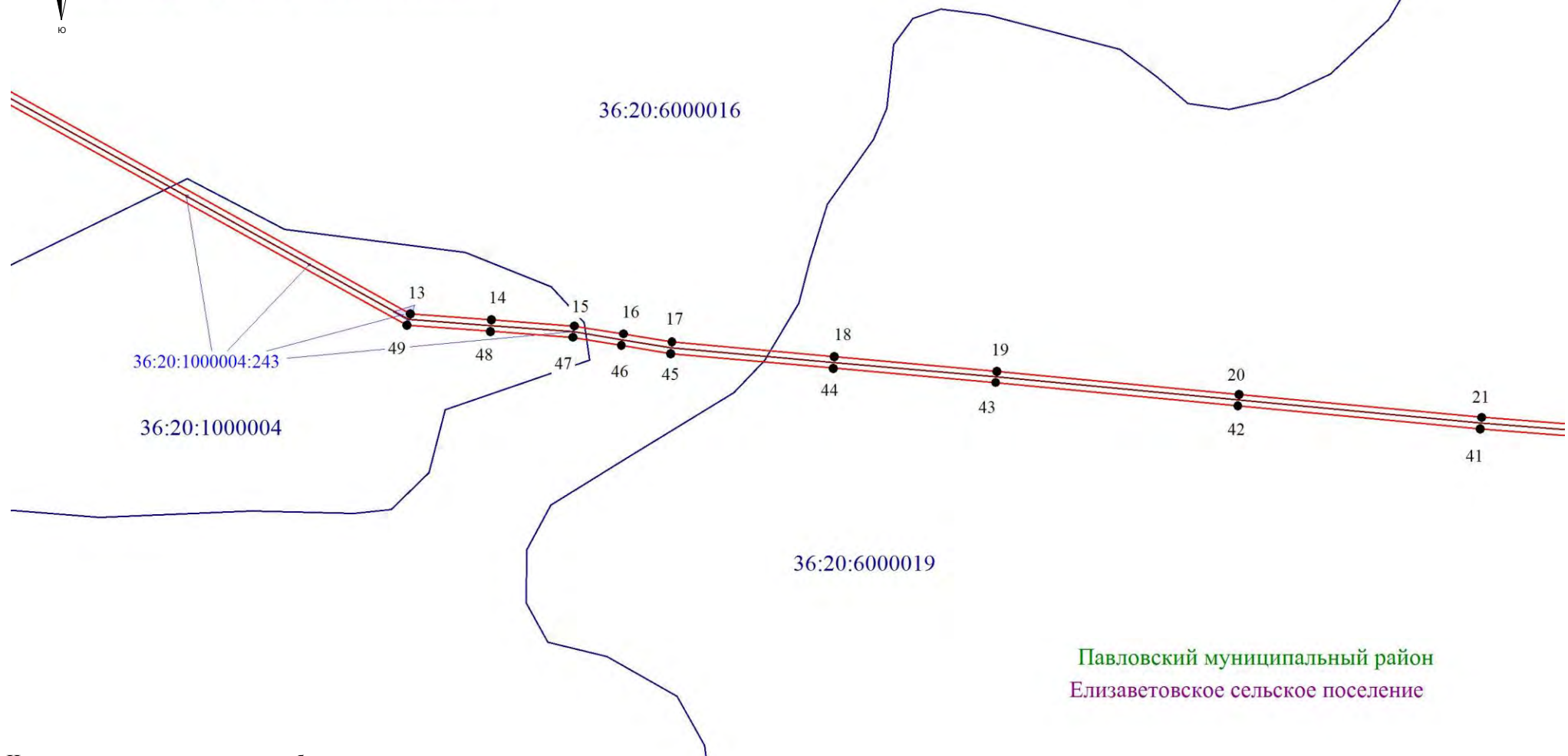
- 2 - обозначение характерной точки границы публичного сервитута
- 36:20:0000000** – обозначение номера кадастрового квартала
- :15** – обозначение кадастрового номера земельного участка
- Павловский муниципальный район** – обозначение муниципального района
- Александро - Донское сельское поселение** – обозначение сельского поселения (населенного пункта)

Масштаб 1:2500  
Выписка №1

Схема расположения границ публичного сервитута



Павловский муниципальный район  
Александро - Донское сельское поселение




- Используемые условные знаки и обозначения:**
- - обозначение границы кадастрового квартала
  - - обозначение границы земельного участка
  - - обозначение границы публичного сервитута
  - - обозначение линии электропередачи

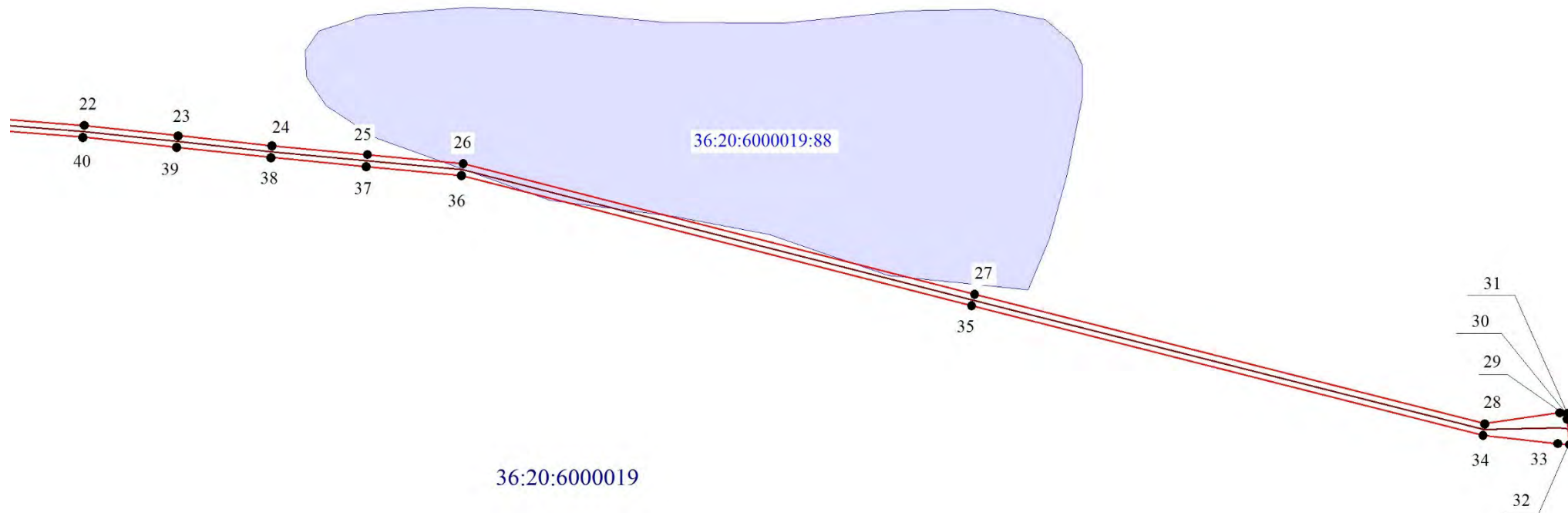
- 2 - обозначение характерной точки границы публичного сервитута
- 36:20:0000000 - обозначение номера кадастрового квартала
- :15 - обозначение кадастрового номера земельного участка
- Павловский муниципальный район - обозначение муниципального района
- Александро - Донское сельское поселение - обозначение сельского поселения (населенного пункта)

Масштаб 1:2500  
Выноска №2

Схема расположения границ публичного сервитута



Павловский муниципальный район  
Елизаветовское сельское поселение



Используемые условные знаки и обозначения:


- обозначение границы кадастрового квартала
- обозначение границы земельного участка
- обозначение границы публичного сервитута
- обозначение линии электропередачи

- 2 - обозначение характерной точки границы публичного сервитута
- 36:20:0000000 - обозначение номера кадастрового квартала
- :15 - обозначение кадастрового номера земельного участка

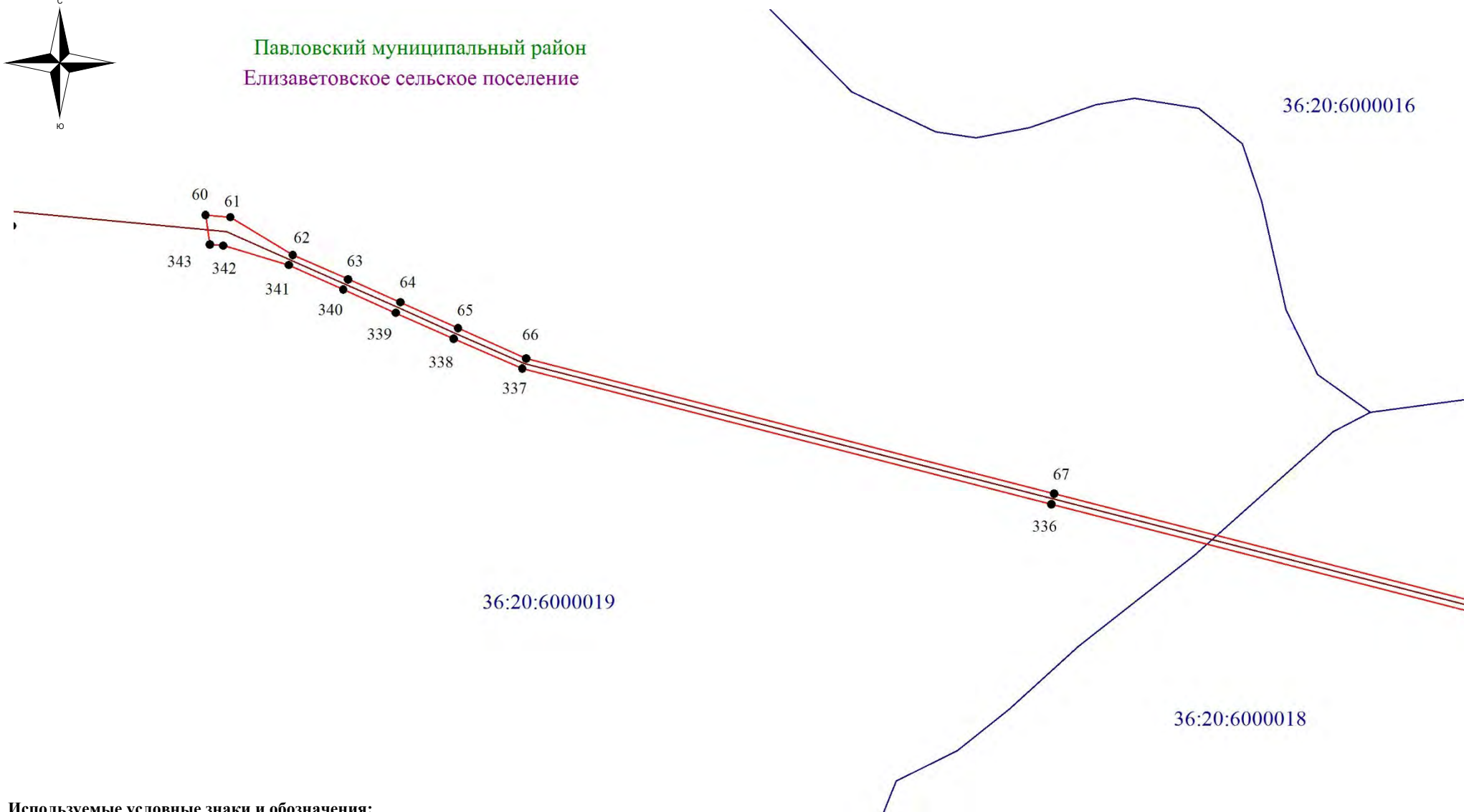
Павловский муниципальный район – обозначение муниципального района  
Александровское сельское поселение – обозначение сельского поселения (населенного пункта)

Масштаб 1:2500  
Выноска №3

### Схема расположения границ публичного сервитута



Павловский муниципальный район  
Елизаветовское сельское поселение



#### Используемые условные знаки и обозначения:

- обозначение границы кадастрового квартала
- обозначение границы земельного участка
- обозначение границы публичного сервитута
- обозначение линии электропередачи

● 2 - обозначение характерной точки границы публичного сервитута

36:20:0000000 - обозначение номера кадастрового квартала

:15 - обозначение кадастрового номера земельного участка

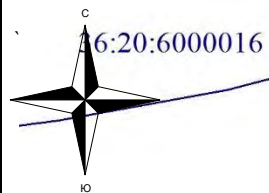
Павловский муниципальный район - обозначение муниципального района

Александровское сельское поселение - обозначение сельского поселения (населенного пункта)

Масштаб 1:2500

Выноска №4

Схема расположения границ публичного сервитута



Павловский муниципальный район  
Елизаветовское сельское поселение





36:20:6000018

68  
335

69  
334

70  
333

Используемые условные знаки и обозначения:

-  - обозначение границы кадастрового квартала
-  - обозначение границы земельного участка
-  - обозначение границы публичного сервитута
-  - обозначение линии электропередачи

● 2 - обозначение характерной точки границы публичного сервитута

36:20:0000000 - обозначение номера кадастрового квартала

:15 - обозначение кадастрового номера земельного участка


Павловский муниципальный район - обозначение муниципального района

Александровское сельское поселение - обозначение сельского поселения (населенного пункта)

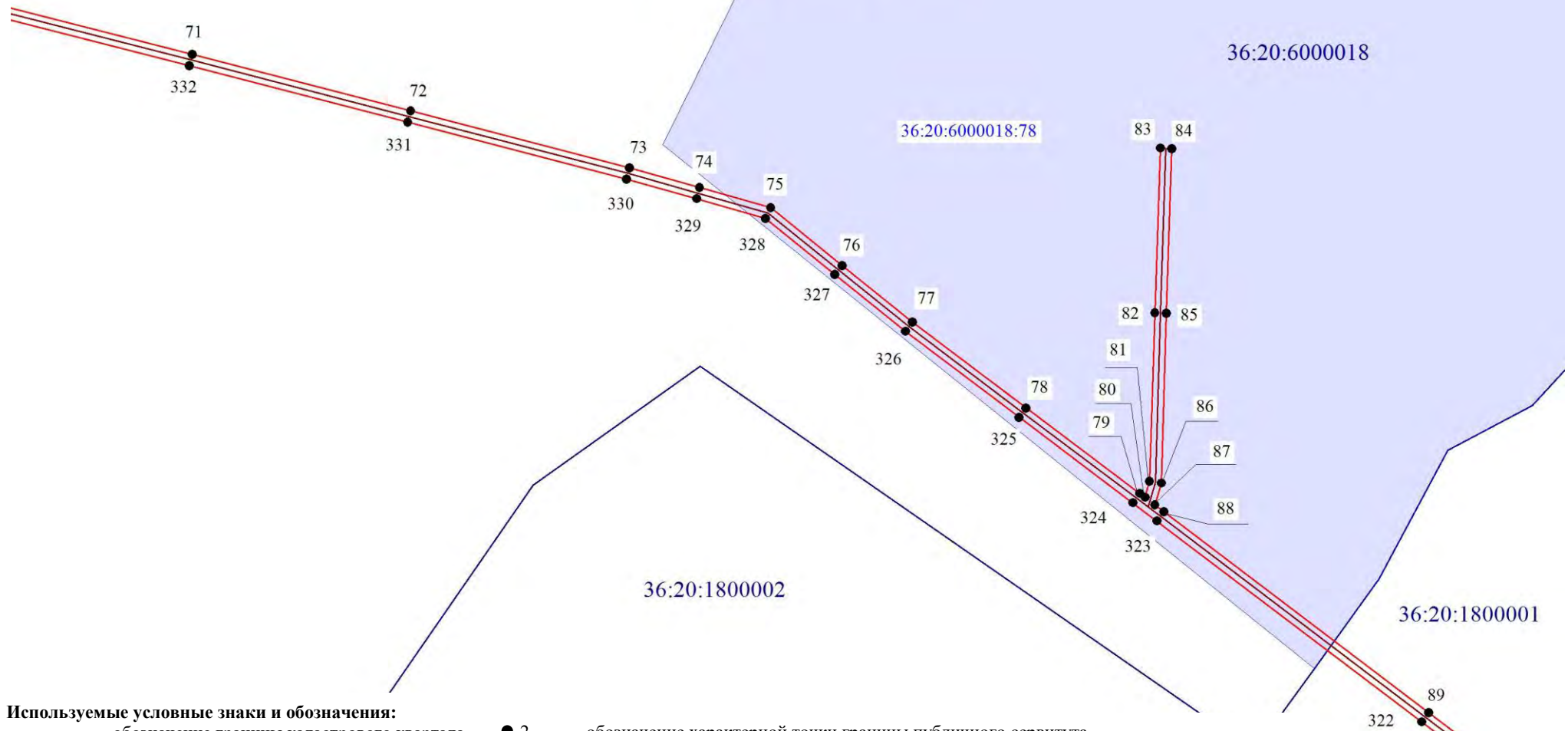
Масштаб 1:2500

Выписка №5





Схема расположения границ публичного сервитута



Павловский муниципальный район  
Елизаветовское сельское поселение



Используемые условные знаки и обозначения:

-  - обозначение границы кадастрового квартала
-  - обозначение границы земельного участка
-  - обозначение границы публичного сервитута
-  - обозначение линии электропередачи

● 2 - обозначение характерной точки границы публичного сервитута

36:20:0000000 – обозначение номера кадастрового квартала

:15 – обозначение кадастрового номера земельного участка

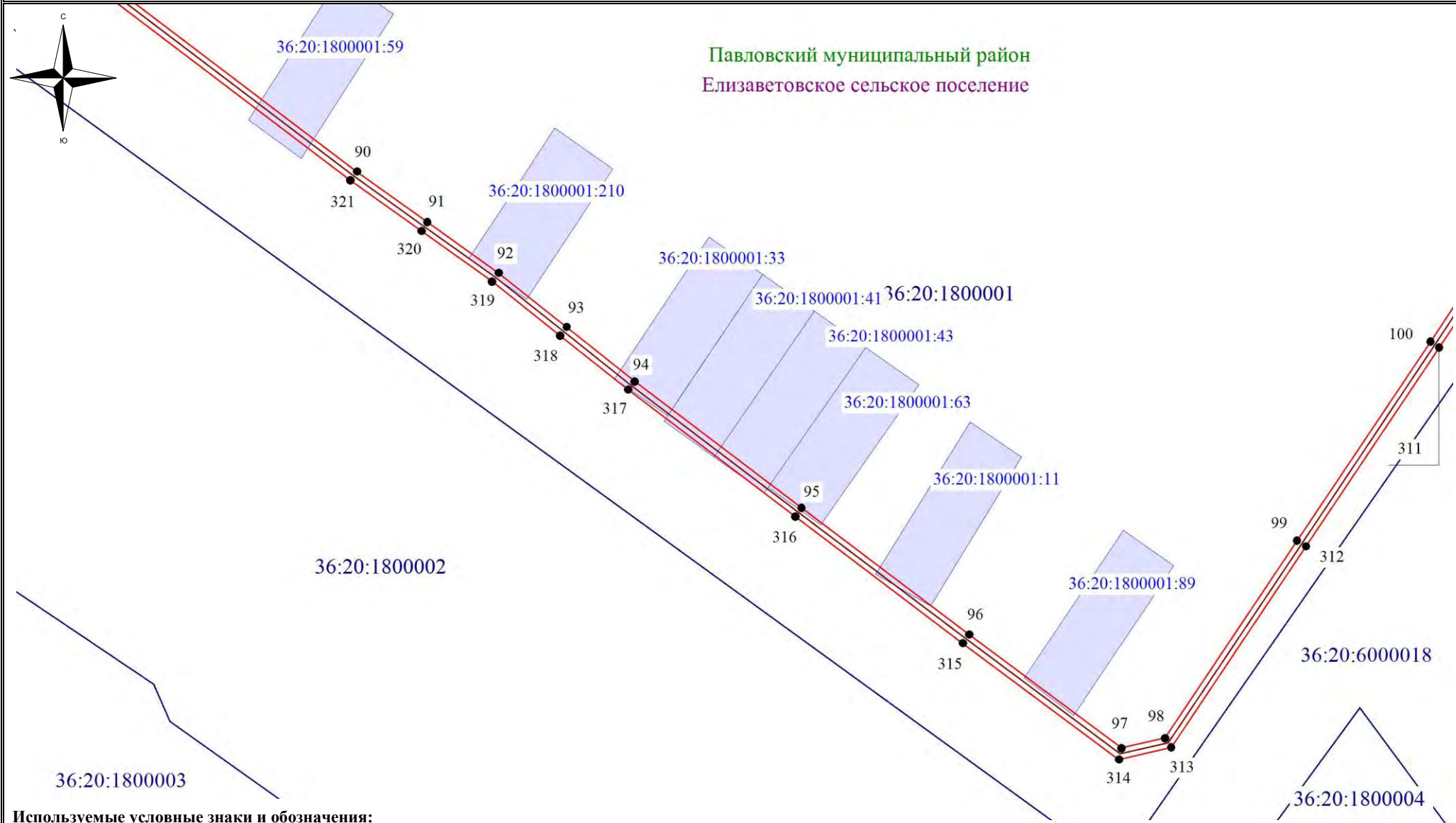
Павловский муниципальный район – обозначение муниципального района

Александровское сельское поселение – обозначение сельского поселения (населенного пункта)

Масштаб 1:2500

Выписка №6

Схема расположения границ публичного сервитута




Павловский муниципальный район  
Елизаветовское сельское поселение

- Используемые условные знаки и обозначения:**
- - обозначение границы кадастрового квартала
  - обозначение границы земельного участка
  - - обозначение границы публичного сервитута
  - - обозначение линии электропередачи

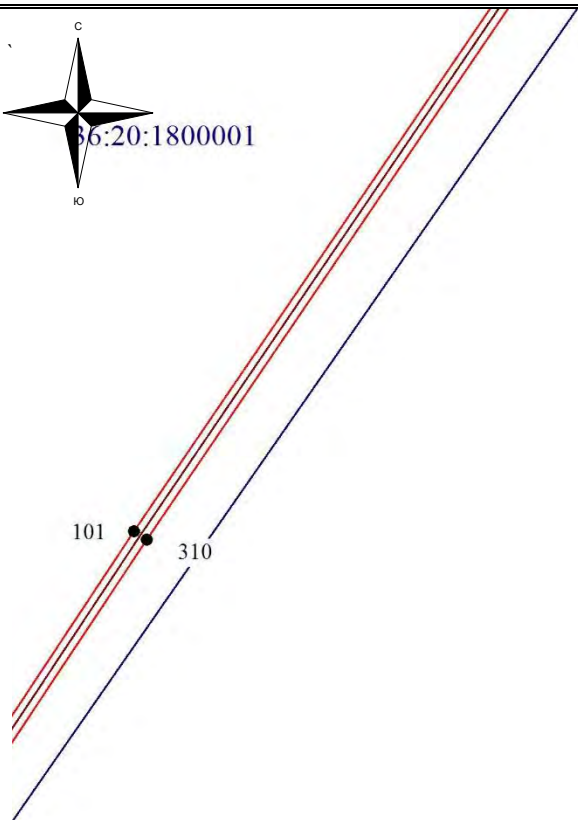
- 2 - обозначение характерной точки границы публичного сервитута
- 36:20:0000000 - обозначение номера кадастрового квартала
- :15 - обозначение кадастрового номера земельного участка
- Павловский муниципальный район - обозначение муниципального района
- Александровское сельское поселение - обозначение сельского поселения (населенного пункта)

Масштаб 1:2500  
Выноска №7

Схема расположения границ публичного сервитута



Павловский муниципальный район  
Елизаветовское сельское поселение



36:20:6000018

Используемые условные знаки и обозначения:

- обозначение границы кадастрового квартала
- обозначение границы земельного участка
- обозначение границы публичного сервитута
- обозначение линии электропередачи

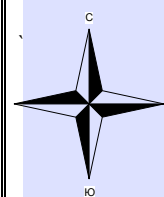
- 2 - обозначение характерной точки границы публичного сервитута
- 36:20:0000000 - обозначение номера кадастрового квартала
- :15 - обозначение кадастрового номера земельного участка

Павловский муниципальный район – обозначение муниципального района  
Александровское сельское поселение – обозначение сельского поселения (населенного пункта)

Масштаб 1:2500  
Выписка №8



### Схема расположения границ публичного сервитута



Павловский муниципальный район  
Елизаветовское сельское поселение

103 308

36:20:6000018:118





36:20:6000018

36:20:6000018:319

36:20:1800001

102 309

#### Используемые условные знаки и обозначения:

-  - обозначение границы кадастрового квартала
-  - обозначение границы земельного участка
-  - обозначение границы публичного сервитута
-  - обозначение линии электропередачи

● 2 - обозначение характерной точки границы публичного сервитута

36:20:0000000 - обозначение номера кадастрового квартала

:15 - обозначение кадастрового номера земельного участка

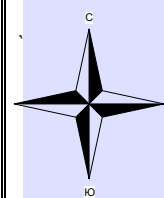
Павловский муниципальный район - обозначение муниципального района

Александровское сельское поселение - обозначение сельского поселения (населенного пункта)

Масштаб 1:2500

Выписка №9

### Схема расположения границ публичного сервитута



Павловский муниципальный район  
Елизаветовское сельское поселение

36:20:6000018

36:20:6000018:179

108

303

107

304

106

305

105

306





36:20:6000018:118

104

307

- 2 - обозначение характерной точки границы публичного сервитута
- 36:20:0000000 - обозначение номера кадастрового квартала
- :15 - обозначение кадастрового номера земельного участка
- Павловский муниципальный район - обозначение муниципального района
- Александр - Донское сельское поселение - обозначение сельского поселения (населенного пункта)


#### Используемые условные знаки и обозначения:

-  - обозначение границы кадастрового квартала
-  - обозначение границы земельного участка
-  - обозначение границы публичного сервитута
-  - обозначение линии электропередачи

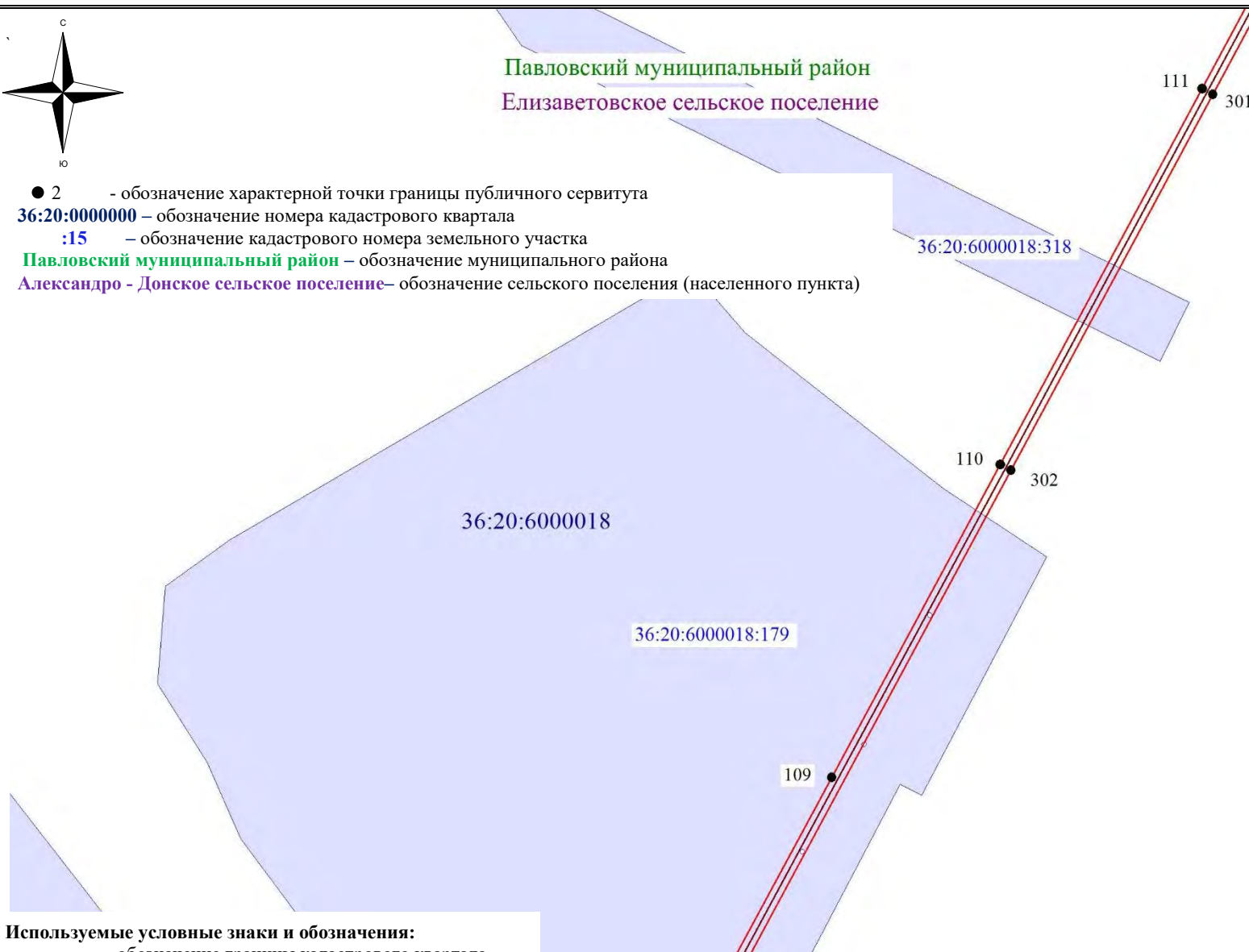
Масштаб 1:2500

Выноска №10

### Схема расположения границ публичного сервитута



- 2 - обозначение характерной точки границы публичного сервитута
- 36:20:0000000 - обозначение номера кадастрового квартала
- :15 - обозначение кадастрового номера земельного участка
- Павловский муниципальный район - обозначение муниципального района
- Александровское сельское поселение - обозначение сельского поселения (населенного пункта)




#### Используемые условные знаки и обозначения:

- обозначение границы кадастрового квартала
- обозначение границы земельного участка
- обозначение границы публичного сервитута
- обозначение линии электропередачи

Масштаб 1:2500

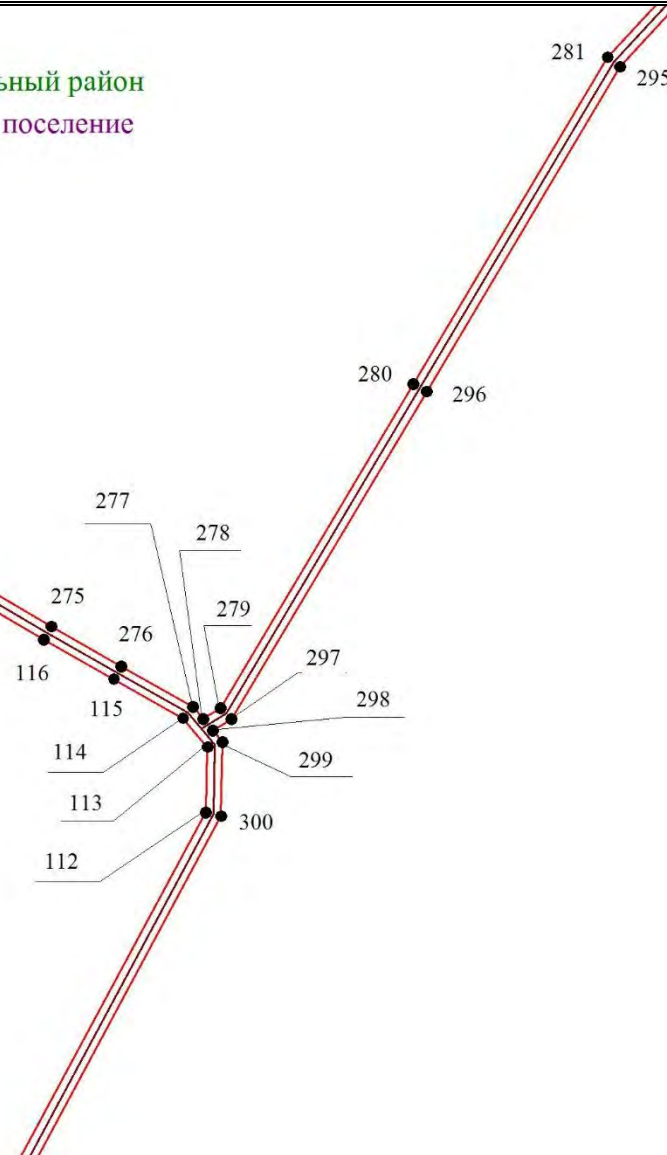
Выписка №11

Схема расположения границ публичного сервитута







Павловский муниципальный район  
Елизаветовское сельское поселение

36:20:6000018



Используемые условные знаки и обозначения:

-  - обозначение границы кадастрового квартала
-  - обозначение границы земельного участка
-  - обозначение границы публичного сервитута
-  - обозначение линии электропередачи

● 2 - обозначение характерной точки границы публичного сервитута

36:20:0000000 - обозначение номера кадастрового квартала

:15 - обозначение кадастрового номера земельного участка

Павловский муниципальный район - обозначение муниципального района

Александровское сельское поселение - обозначение сельского поселения (населенного пункта)

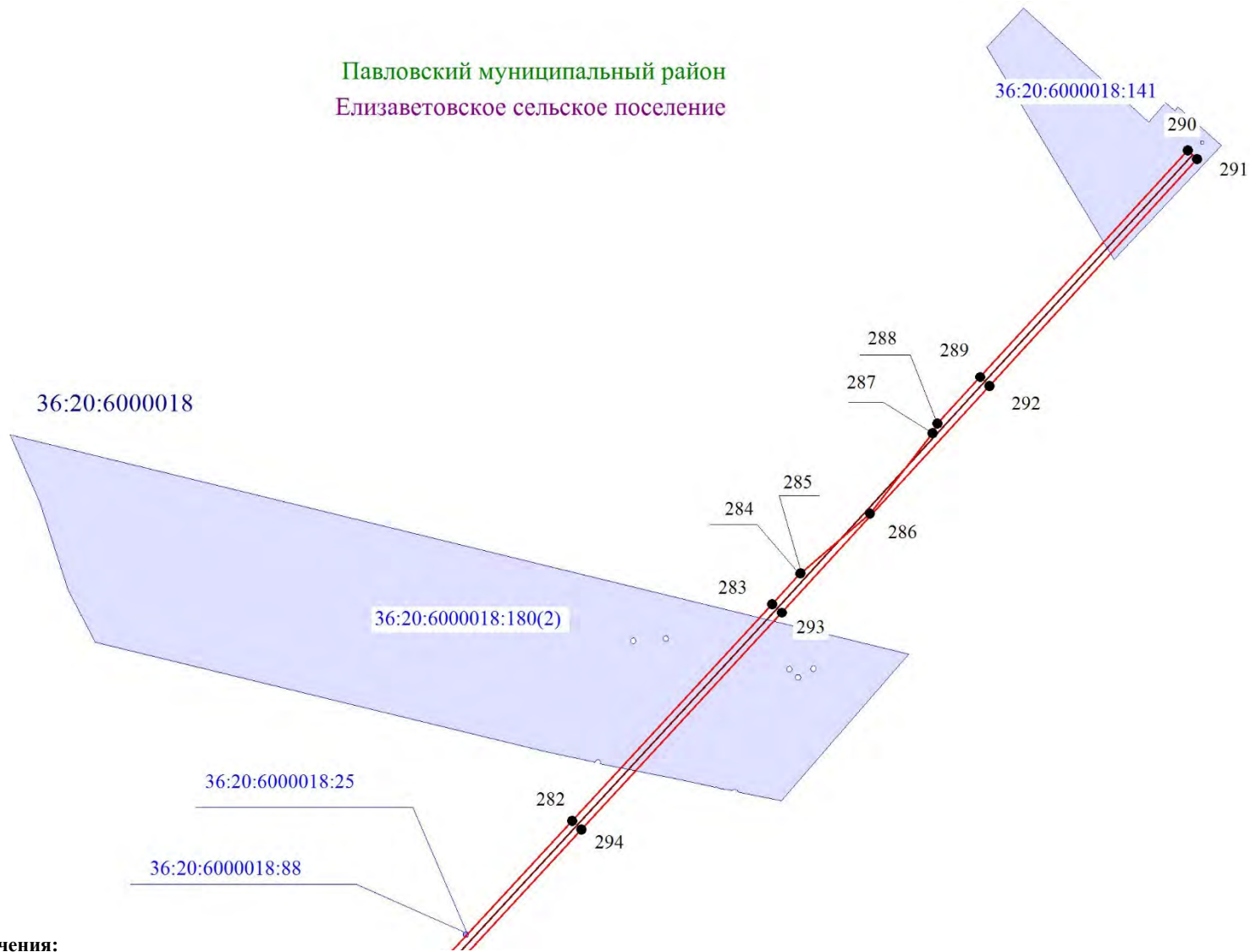
Масштаб 1:2500

Выписка №12

Схема расположения границ публичного сервитута



Павловский муниципальный район  
Елизаветовское сельское поселение



Используемые условные знаки и обозначения:

- обозначение границы кадастрового квартала
- обозначение границы земельного участка
- обозначение границы публичного сервитута
- обозначение линии электропередачи

● 2 - обозначение характерной точки границы публичного сервитута

36:20:0000000 – обозначение номера кадастрового квартала

:15 – обозначение кадастрового номера земельного участка

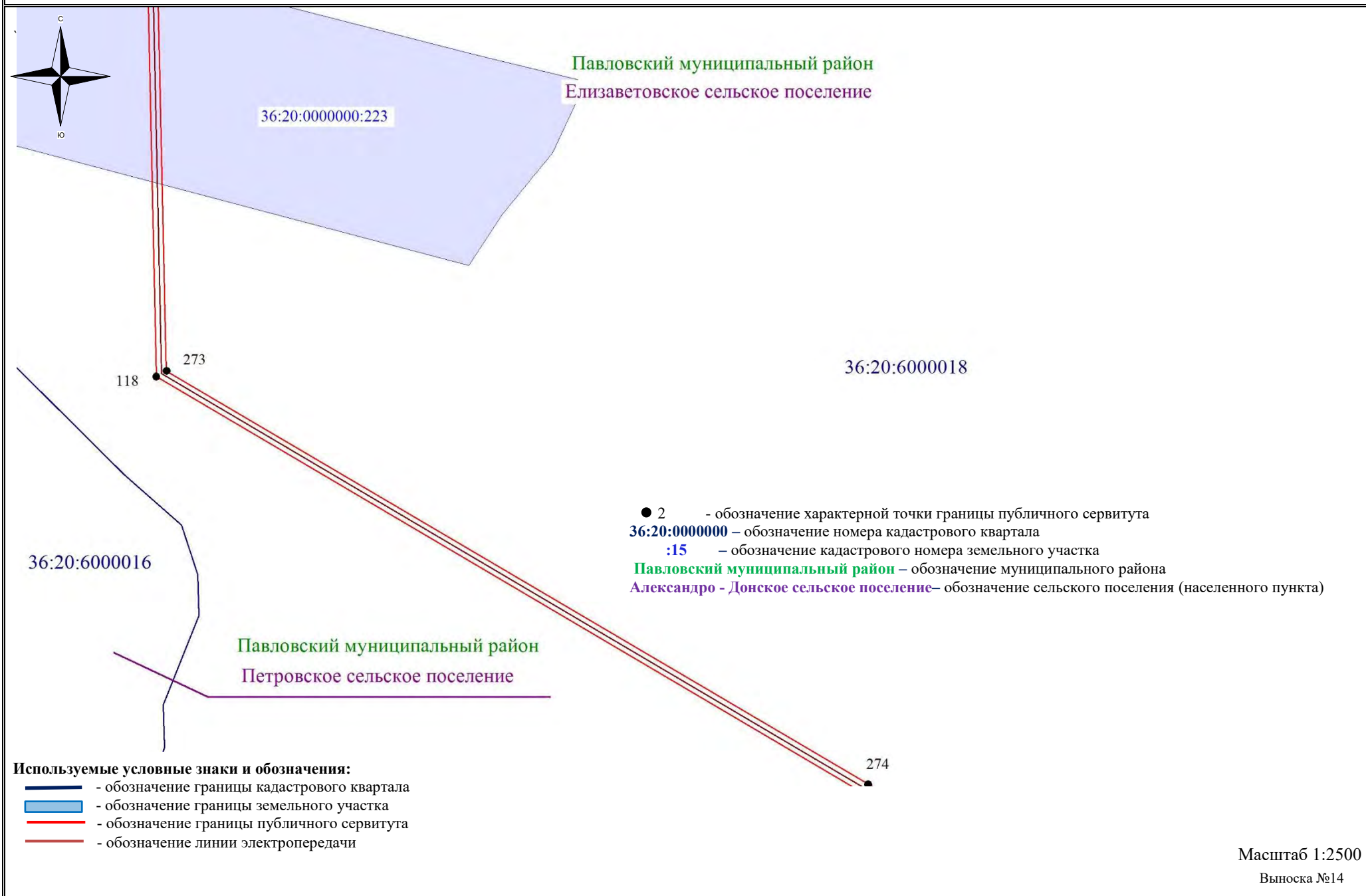
Павловский муниципальный район – обозначение муниципального района

Александровское сельское поселение – обозначение сельского поселения (населенного пункта)

Масштаб 1:2500

Выноска №13


Схема расположения границ публичного сервитута



● 2 - обозначение характерной точки границы публичного сервитута  
36:20:0000000 - обозначение номера кадастрового квартала  
:15 - обозначение кадастрового номера земельного участка  
Павловский муниципальный район - обозначение муниципального района  
Александро - Донское сельское поселение - обозначение сельского поселения (населенного пункта)

**Используемые условные знаки и обозначения:**  
— - обозначение границы кадастрового квартала  
— - обозначение границы земельного участка  
— - обозначение границы публичного сервитута  
— - обозначение линии электропередачи

Схема расположения границ публичного сервитута



Павловский муниципальный район  
Петровское сельское поселение

Павловский муниципальный район  
Елизаветовское сельское поселение





36:20:6000016

36:20:6000018

119 ●● 272

36:20:0000000:223

Используемые условные знаки и обозначения:

-  - обозначение границы кадастрового квартала
-  - обозначение границы земельного участка
-  - обозначение границы публичного сервитута
-  - обозначение линии электропередачи

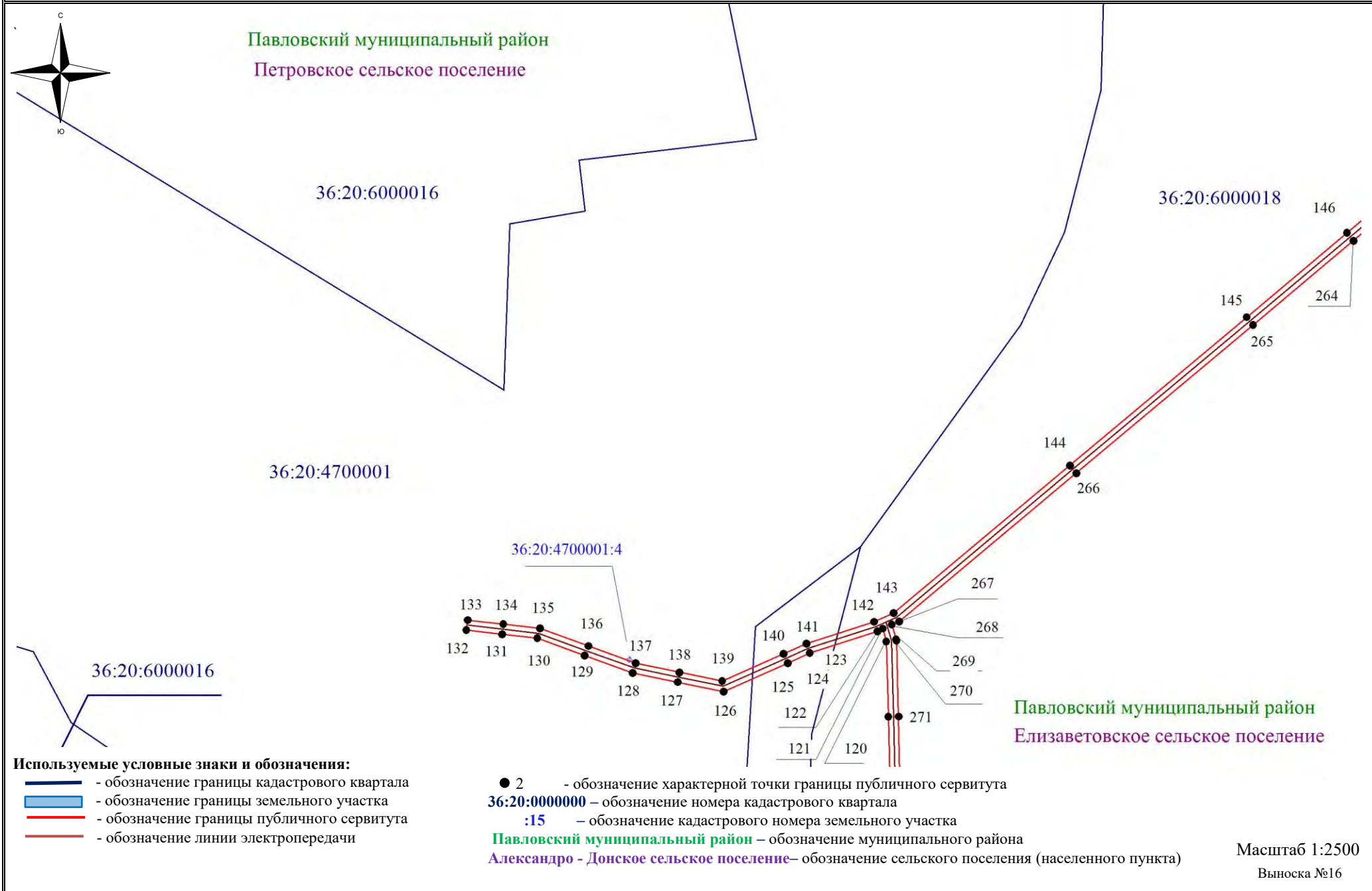
- 2 - обозначение характерной точки границы публичного сервитута
- 36:20:0000000 - обозначение номера кадастрового квартала
- :15 - обозначение кадастрового номера земельного участка

Павловский муниципальный район – обозначение муниципального района  
Александр - Донское сельское поселение – обозначение сельского поселения (населенного пункта)

Масштаб 1:2500


Выписка №15

Схема расположения границ публичного сервитута

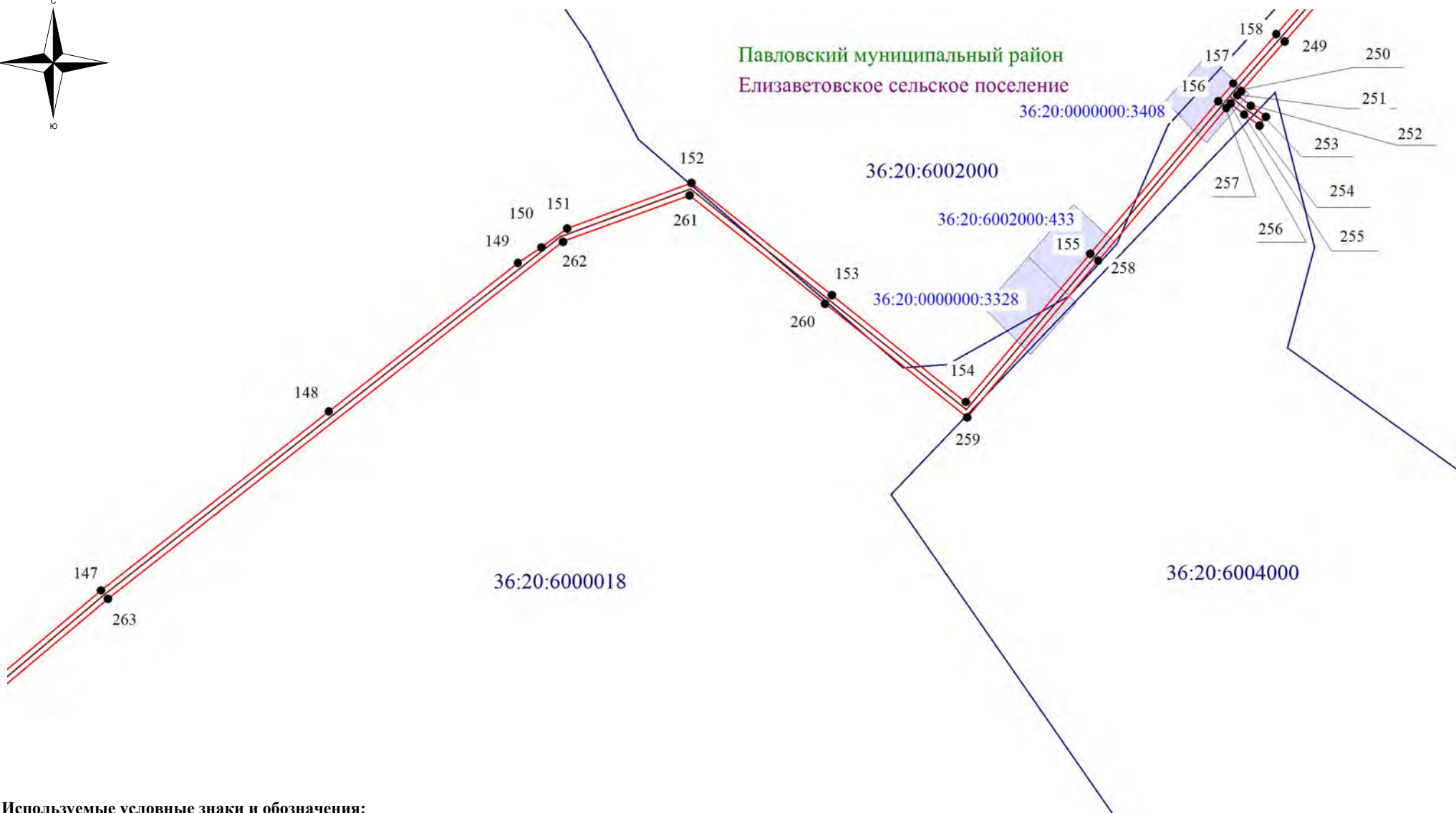








### Схема расположения границ публичного сервитута




Павловский муниципальный район  
Елизаветовское сельское поселение



#### Используемые условные знаки и обозначения:


-  - обозначение границы кадастрового квартала
-  - обозначение границы земельного участка
-  - обозначение границы публичного сервитута
-  - обозначение линии электропередачи

-  2 - обозначение характерной точки границы публичного сервитута
- 36:20:0000000 - обозначение номера кадастрового квартала
- :15 - обозначение кадастрового номера земельного участка

Павловский муниципальный район – обозначение муниципального района  
Александровское сельское поселение – обозначение сельского поселения (населенного пункта)

Масштаб 1:2500  
Выноска №17

### Схема расположения границ публичного сервитута



- 2 - обозначение характерной точки границы публичного сервитута
- 36:20:0000000 - обозначение номера кадастрового квартала
- :15 - обозначение кадастрового номера земельного участка
- Павловский муниципальный район - обозначение муниципального района
- Александровское сельское поселение - обозначение сельского поселения (населенного пункта)

- Используемые условные знаки и обозначения:**
- обозначение границы кадастрового квартала
  - обозначение границы земельного участка
  - обозначение границы публичного сервитута
  - обозначение линии электропередачи

36:20:6002000

36:20:2000001

36:20:6002000:858

36:20:6002000:753

Павловский муниципальный район  
Елизаветовское сельское поселение

164 243

163

244

36:20:0000000:3340

36:20:6002000:635

36:20:0000000:3419

162

245

36:20:0000000:3442

161

246

160

247

159

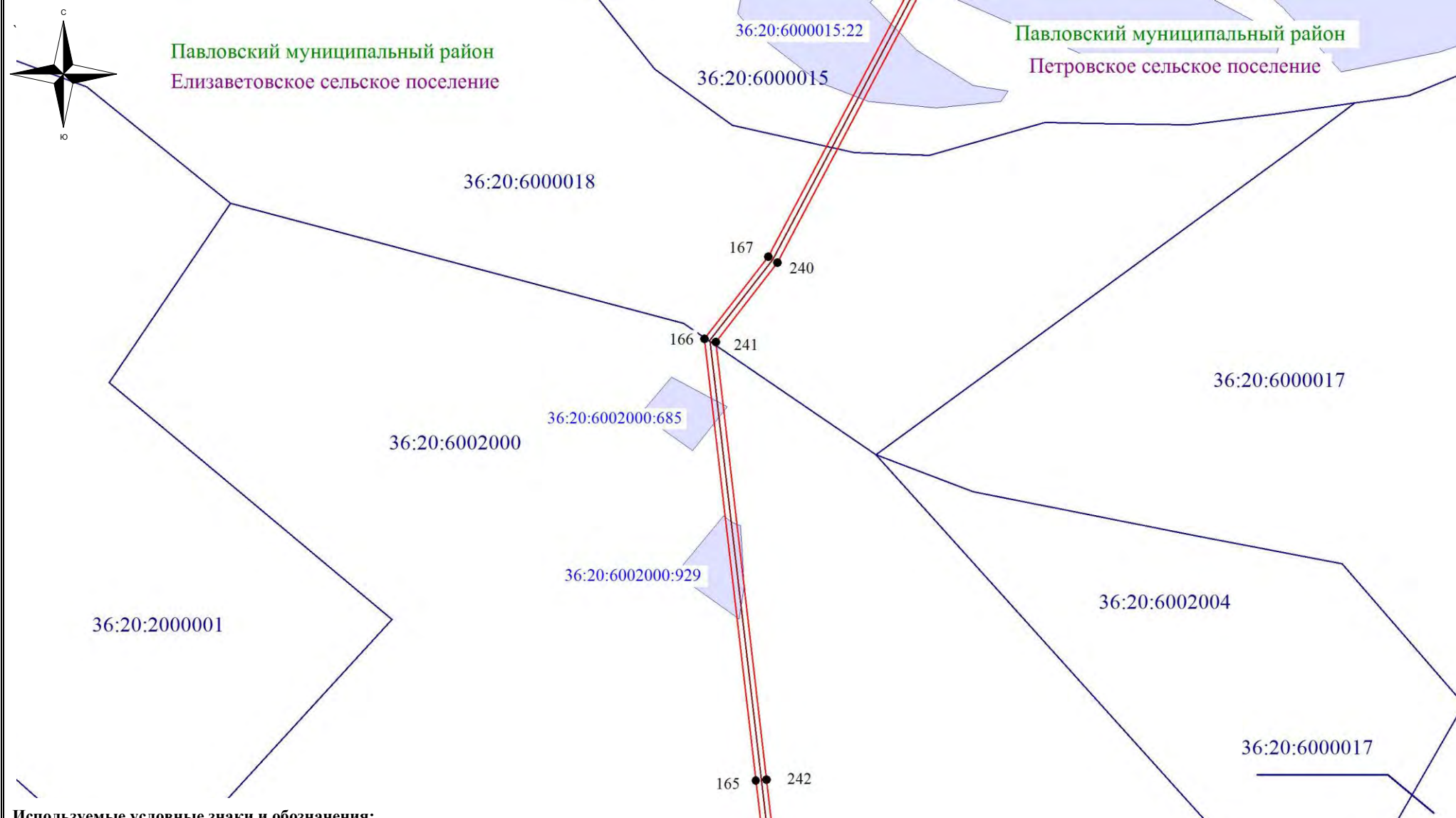
248

36:20:6000018





Масштаб 1:2500


Выписка №18

Схема расположения границ публичного сервитута



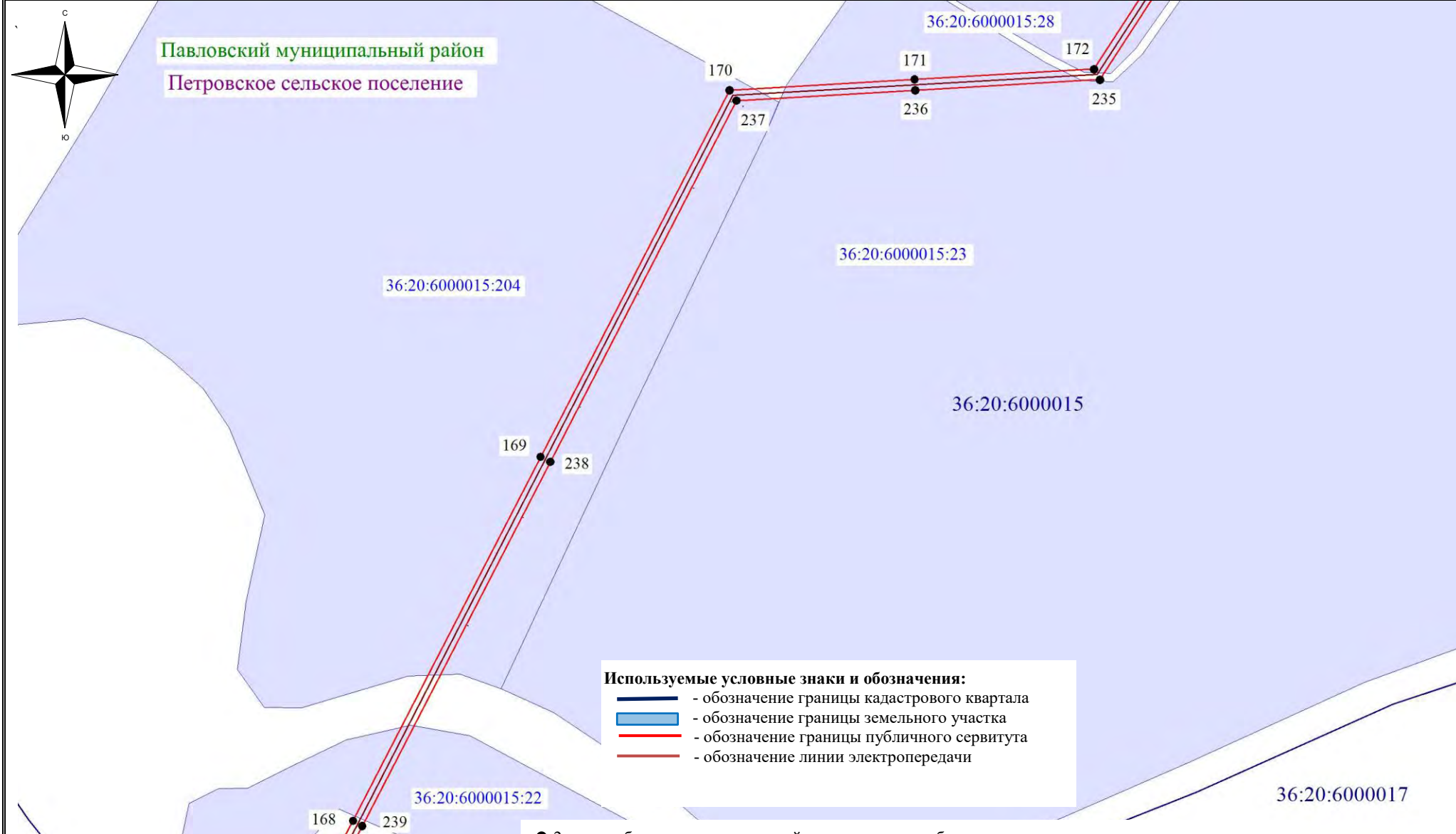
Используемые условные знаки и обозначения:

-  - обозначение границы кадастрового квартала
-  - обозначение границы земельного участка
-  - обозначение границы публичного сервитута
-  - обозначение линии электропередачи

-  2 - обозначение характерной точки границы публичного сервитута
- 36:20:000000** – обозначение номера кадастрового квартала
- :15** – обозначение кадастрового номера земельного участка
- Павловский муниципальный район** – обозначение муниципального района
- Александровское сельское поселение** – обозначение сельского поселения (населенного пункта)

Масштаб 1:2500  
Выписка №19

### Схема расположения границ публичного сервитута

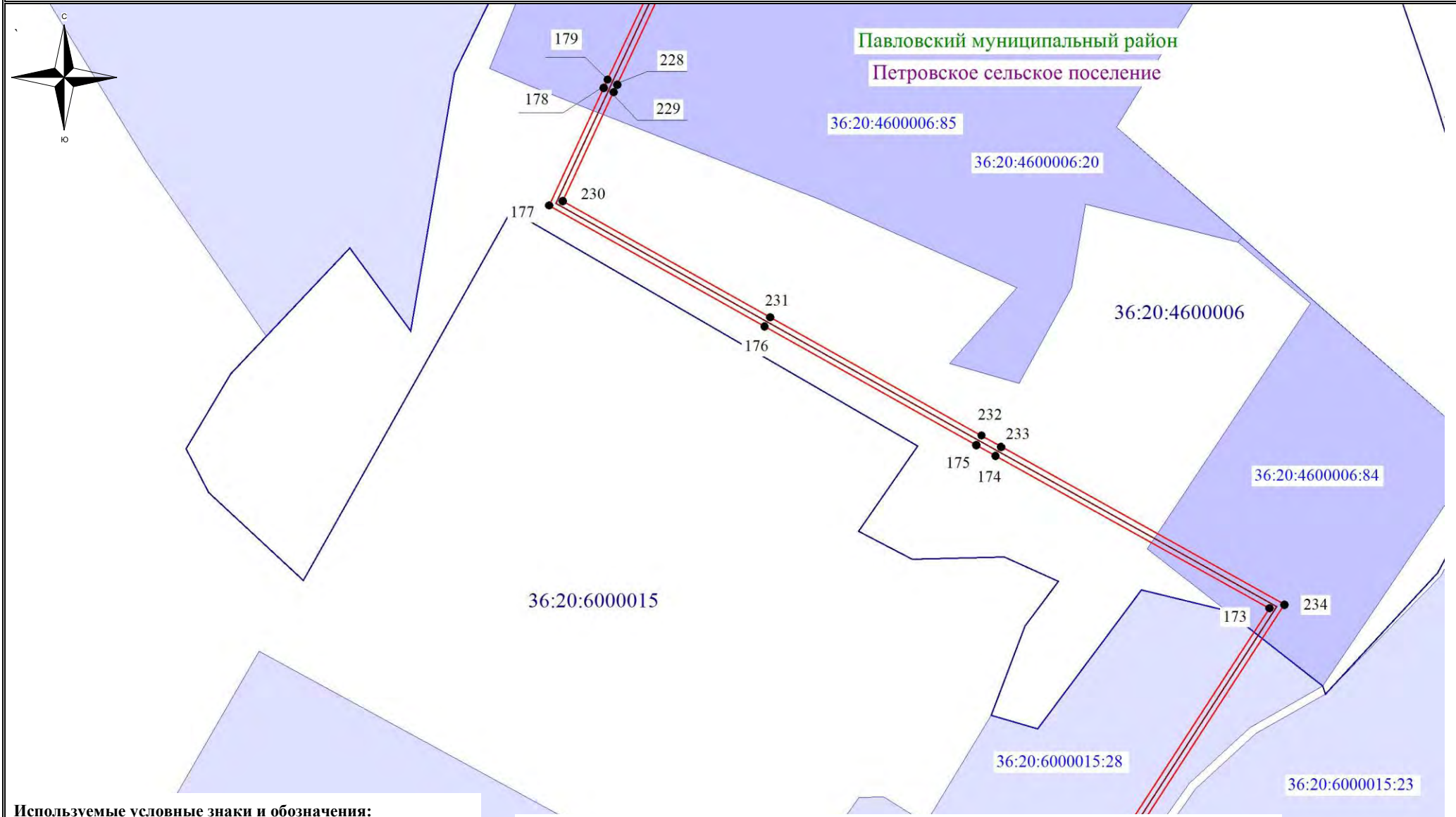


**Используемые условные знаки и обозначения:**  
— - обозначение границы кадастрового квартала  
— - обозначение границы земельного участка  
— - обозначение границы публичного сервитута  
— - обозначение линии электропередачи

● 2 - обозначение характерной точки границы публичного сервитута  
36:20:0000000 - обозначение номера кадастрового квартала  
:15 - обозначение кадастрового номера земельного участка  
Павловский муниципальный район - обозначение муниципального района  
Александровское сельское поселение - обозначение сельского поселения (населенного пункта)

Масштаб 1:2500  
Выписка №20

Схема расположения границ публичного сервитута



- Используемые условные знаки и обозначения:**
- - обозначение границы кадастрового квартала
  - - обозначение границы земельного участка
  - - обозначение границы публичного сервитута
  - - обозначение линии электропередачи

- 2 - обозначение характерной точки границы публичного сервитута
- 36:20:0000000 - обозначение номера кадастрового квартала
- :15 - обозначение кадастрового номера земельного участка
- Павловский муниципальный район - обозначение муниципального района
- Александровское сельское поселение - обозначение сельского поселения (населенного пункта)

Масштаб 1:2500  
Выписка №21

# Схема расположения границ публичного сервитута



Павловский муниципальный район  
Петровское сельское поселение



## Используемые условные знаки и обозначения:

- обозначение границы кадастрового квартала
- обозначение границы земельного участка
- обозначение границы публичного сервитута
- обозначение линии электропередачи

● 2 - обозначение характерной точки границы публичного сервитута

36:20:0000000 - обозначение номера кадастрового квартала

:15 - обозначение кадастрового номера земельного участка


Павловский муниципальный район - обозначение муниципального района

Александровское сельское поселение - обозначение сельского поселения (населенного пункта)

Масштаб 1:2500

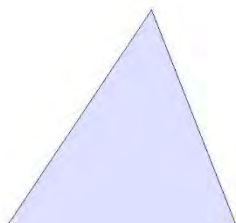
Выписка №22

Схема расположения границ публичного сервитута

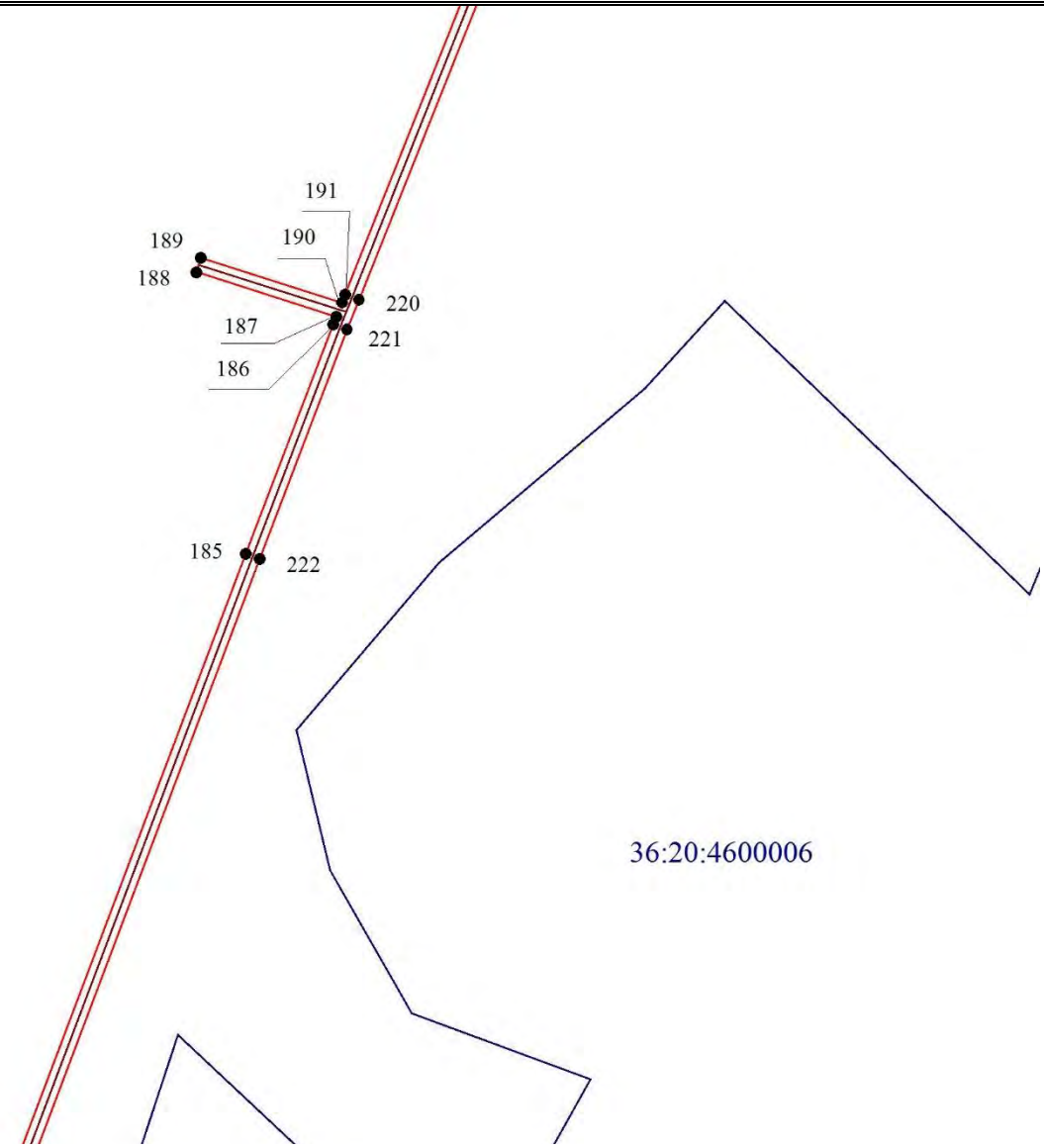


Павловский муниципальный район  
Петровское сельское поселение

36:20:6000015



36:20:4600006




Используемые условные знаки и обозначения:

- обозначение границы кадастрового квартала
- обозначение границы земельного участка
- обозначение границы публичного сервитута
- обозначение линии электропередачи

- 2 - обозначение характерной точки границы публичного сервитута
- 36:20:0000000** – обозначение номера кадастрового квартала
- :15** – обозначение кадастрового номера земельного участка
- Павловский муниципальный район** – обозначение муниципального района
- Александровское сельское поселение** – обозначение сельского поселения (населенного пункта)

Масштаб 1:2500  
Выписка №23

Схема расположения границ публичного сервитута



Павловский муниципальный район  
Петровское сельское поселение

36:20:6000015





194

36:20:4600005

193 219

192

Используемые условные знаки и обозначения:

-  - обозначение границы кадастрового квартала
-  - обозначение границы земельного участка
-  - обозначение границы публичного сервитута
-  - обозначение линии электропередачи

● 2 - обозначение характерной точки границы публичного сервитута

36:20:0000000 – обозначение номера кадастрового квартала

:15 – обозначение кадастрового номера земельного участка

Павловский муниципальный район – обозначение муниципального района


Александро - Донское сельское поселение – обозначение сельского поселения (населенного пункта)

Масштаб 1:2500

Выписка №24



Схема расположения границ публичного сервитута

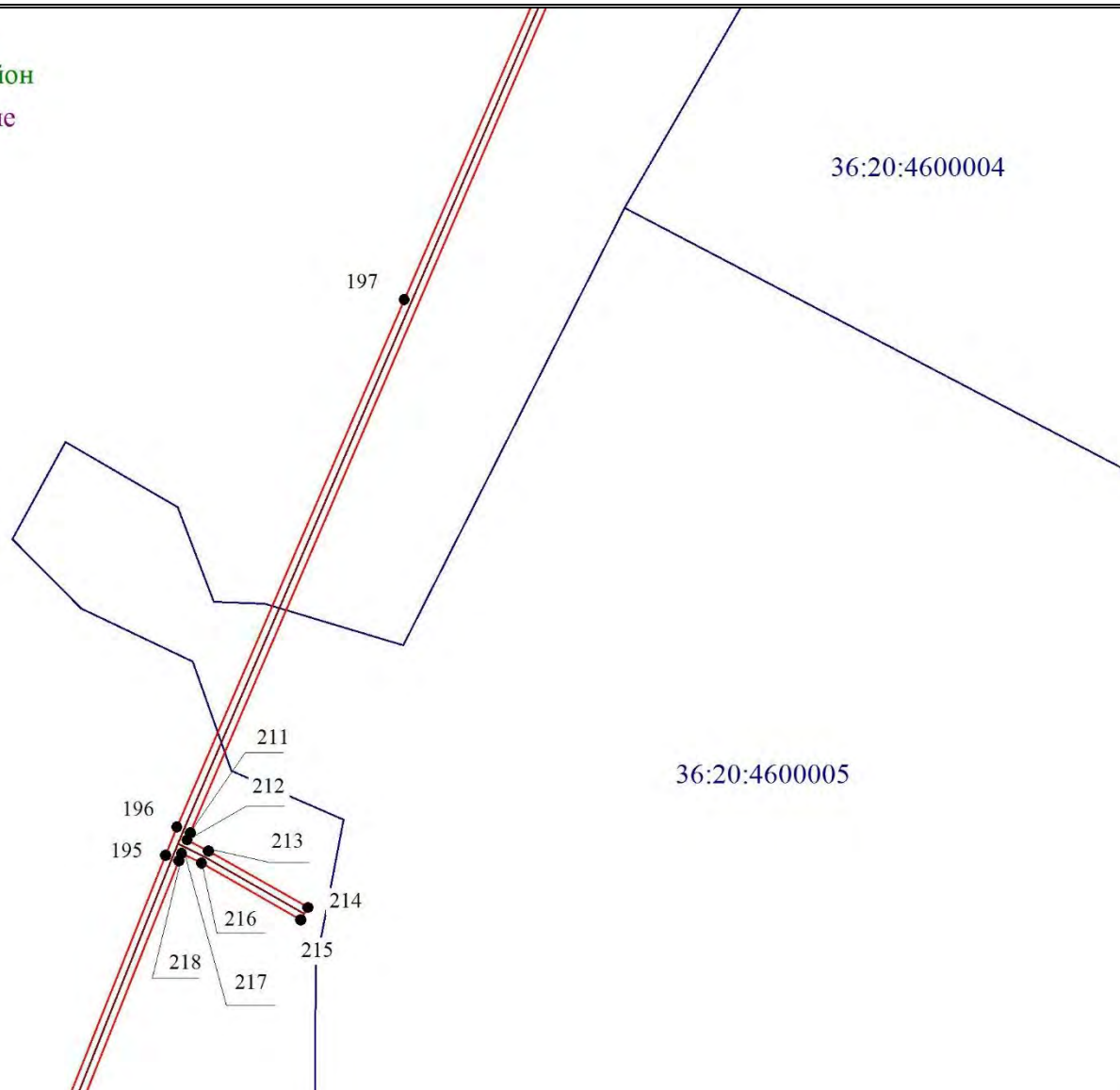


Павловский муниципальный район  
Петровское сельское поселение

36:20:6000015

36:20:4600004

36:20:4600005



Используемые условные знаки и обозначения:

- обозначение границы кадастрового квартала
- обозначение границы земельного участка
- обозначение границы публичного сервитута
- обозначение линии электропередачи

● 2 - обозначение характерной точки границы публичного сервитута

36:20:0000000 – обозначение номера кадастрового квартала

:15 – обозначение кадастрового номера земельного участка


Павловский муниципальный район – обозначение муниципального района

Александровское сельское поселение – обозначение сельского поселения (населенного пункта)

Масштаб 1:2500

Выписка №25

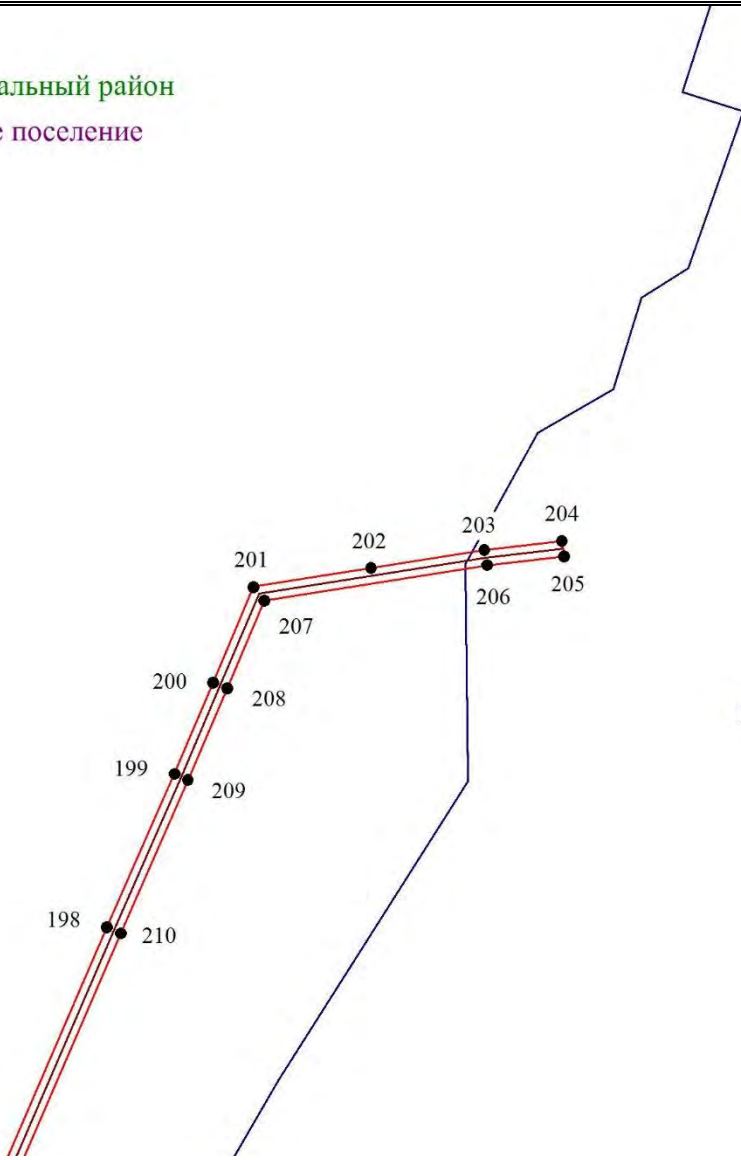
Схема расположения границ публичного сервитута



Павловский муниципальный район  
Петровское сельское поселение

36:20:6000015

36:20:4600004



Используемые условные знаки и обозначения:

- обозначение границы кадастрового квартала
- обозначение границы земельного участка
- обозначение границы публичного сервитута
- обозначение линии электропередачи

- 2 - обозначение характерной точки границы публичного сервитута
- 36:20:0000000 – обозначение номера кадастрового квартала
- :15 – обозначение кадастрового номера земельного участка
- Павловский муниципальный район – обозначение муниципального района
- Александровское сельское поселение – обозначение сельского поселения (населенного пункта)

Масштаб 1:2500  
Выноска №26